




PARLAMENTO
DE CANARIAS

Desde la Tribuna

Boletín Informativo del Parlamento de Canarias

Febrero 2025

Boletín Nº 7



**Astrid Pérez,
nueva
presidenta
de los
parlamentos
regionales
de Europa**



**Primera reunión del
año de la Coprepa**



**Revista "Luz" de la
Gran Logia de Canarias**



**Reconocimiento a las
nuevas Ciudades Amigas
de la Infancia de Unicef**



**Los Tesoros Cartográficos
del Parlamento canario**

Astrid Pérez, elegida presidenta de los parlamentos regionales de Europa



La presidenta del Parlamento de Canarias, Astrid Pérez, fue elegida por unanimidad presidenta de la Conferencia de las Asambleas Legislativas Regionales de Europa (CALRE) para el año 2025. Convirtiéndose en la primera mujer en Canarias en presidir este órgano internacional. La votación se produjo en el marco de la celebración del Comité Permanente y la Asamblea de este órgano internacional. “Es un honor representar a mis compañeros presidentes y presidentas de todos los Parlamentos europeos”, comenzó diciendo la presidenta canaria agradeciendo en primer lugar el apoyo de los representantes de Cámaras autonómicas españolas, que propusieron su candidatura. Astrid Pérez ha defendido la necesidad de asegurar que “nuestras regiones se sientan copartícipes en la adopción de decisiones de relevancia europea”, además ha insistido en que “la política de cohesión es el instrumento más eficaz para mantener el estatus específico de los territorios más alejados del continente”.



La presidenta señaló que presidirá la CALRE con el objetivo primordial de fortalecer la democracia europea y los valores que sirvieron de base para la fundación de la Unión, preservando la convivencia, la tolerancia y las singularidades territoriales. Sobre Canarias, Astrid Pérez dijo que “Europa debe seguir compensando las desventajas que supone ser una región ultraperiférica” un aspecto que “debe reflejarse en el Marco Financiero para el periodo 2027-2033”. Ha valorado la necesidad de “defender y consolidar la descentralización y establecer un compromiso de unidad en las decisiones relativas a las singularidades de los territorios”.



Primera reunión del año de Coprepa en Madrid

La presidenta del Parlamento de Canarias, Astrid Pérez, participó en Madrid en la primera jornada de trabajo de la Conferencia de presidentes y presidentas de Parlamentos Autonómicos. Se trató del primer encuentro de la Coprepa del año, ocasión para reunir a las presidencias de las 17 comunidades autónomas. “Desde Canarias reafirmamos el mensaje transmitido en la capital del país. Los parlamentos regionales debemos defender los principios de igualdad y solidaridad entre españoles. Principios que tanta prosperidad nos han dado en el pasado”, señaló la presidenta Astrid Pérez, quien agradeció al presidente de Coprepa, Enrique Ossorio, sus palabras de felicitación por su reciente nombramiento como presidenta de los Parlamentos Regionales Europeos -CALRE-



En este primer encuentro del 2025, se debatió sobre la adhesión a la Red Panhispánica del Lenguaje claro y una propuesta de acuerdo sobre el Debate parlamentario en plenos y comisiones: cortesía, decoro y dignidad.



CONFERENCIA
DE PRESIDENTES
Y PRESIDENTAS
DE PARLAMENTOS
AUTONÓMICOS

La conferencia se realizó con el propósito de ampliar la colaboración entre autonomías, pero también con el Senado, Cámara unida a esta institución por la presencia de senadores de designación autonómica.



Astrid Pérez asiste en Lanzarote a la reunión de Parlamentos del Sur convocada por las Cortes Generales para tratar los retos de la inmigración

La presidenta del Parlamento de Canarias, Astrid Pérez, asistió a la reunión de Parlamentos del sur de la Unión Europea y del norte de África que se celebró en

Lanzarote. Un acto organizado por las Cortes Generales en el que se analizaron los principales retos de la inmigración.

Sobre Canarias se valoró el esfuerzo realizado por las instituciones de las islas para gestionar el aumento de la llegada de migrantes a las costas del archipiélago. Durante el encuentro también se destacó el papel fundamental que debe ejercer Europa para luchar contra el tráfico ilícito de personas y establecer mecanismos de colaboración con África.





La migración en Canarias centra el debate de Astrid Pérez con una delegación de la Cámara de representantes de Marruecos

La presidenta del Parlamento de Canarias mantuvo un encuentro con una delegación de la Cámara de representantes de Marruecos en el marco de la reunión de presidentes de parlamentos del sur de la Unión Europea y del norte de África. En la reunión participaron el vicepresidente de la Cámara de Representantes de Marruecos, Abdelmajid Fassi Fihri, el jefe de delegación de la Cámara de Consejeros de Marruecos, Mohamed Zidouh, Salma Benaziz presidenta de la Comisión de Asuntos Exteriores, Defensa Nacional, Asuntos Islámi-



cos y Marroquíes Residentes en el Extranjero, la cónsul general de Marruecos en las islas, Fatiha El Kamouri, y el consejero diplomático de la Cámara de Representantes, Mounir El Jaffali. Astrid Pérez expresó la importancia de mantener unas buenas relaciones con el país vecino, basadas en el diálogo y en la cooperación mutua. Sobre migración, la presidenta del Parlamento de Canarias manifestó su preocupación por las muertes que se producen en el mar en el intento de llegar a las costas del archipiélago





El Parlamento celebra la primera Comisión General de Cabildos Insulares del año

El Parlamento canario celebró la primera Comisión General de Cabildos Insulares del año. Una reunión presidida por la presidenta de la Cámara, Astrid Pérez, que contó con la participación de presidentes, vicepresidentes y consejeros de las instituciones insulares.





El Parlamento acoge el acto de reconocimiento a las nuevas Ciudades Amigas de la Infancia de Unicef

El Parlamento de Canarias acogió el acto de entrega del reconocimiento de la Ciudades Amigas de la Infancia de Canarias. Tres municipios de Tenerife han firmado el convenio con UNICEF en el que se comprometieron a garantizar que los niños y adolescentes sean escuchados, respetados y protegidos. La presidenta de la Cámara, Astrid Pérez, fue la encargada de dar la bienvenida a los asistentes y acompañó a la presidenta del Comité Canarias de UNICE, Rosa Gloria Suárez López de Vergara, en la firma los nuevos convenios con los ayuntamientos de Candelaria, Granadilla de Abona y Santa Úrsula. Con la incorporación de estos tres municipios ya son 15 entidades locales reconocidas como Ciudades Amigas de la Infancia en Canarias.





Recepción de autoridades en el Buque Juan Sebastián Elcano con la Princesa Leonor

La presidenta del Parlamento canario, Astrid Pérez, asistió a la recepción de autoridades organizada por el Buque Escuela Juan Sebastián Elcano, que recaló en la costa de la capital tinerfeña. Pérez pudo saludar a la Princesa Leonor, que realiza su instrucción naval a bordo de este destacado navío. “La presencia de este histórico buque es muy importante para Canarias, que cada año celebra su llegada con gran expectación. En esta ocasión, más aún con la llegada de la Princesa Doña Leonor entre los estudiantes de instrucción. Todo un honor recibir a la hija del Rey Felipe VI y de la Reina Letizia en un evento tan especial”, ha expresado la presidenta. Doña Leonor y el resto de guardiamarinas que la acompañan forman parte del 97 crucero de instrucción de este navío, uno de los más destacados de la Armada Española.





Presentación de la revista “Luz” de la Gran Logia de Canarias

El Parlamento de Canarias acogió la presentación de la revista “Luz”, organizada por la Gran Logia de Canarias. El acto que contó con la inauguración de la vicepresidenta primera de la Mesa, Ana Oramas, y clausura del vicepresidente segundo de la Mesa, Gustavo Matos, fue presentado por el Gran Maestro de la Gran Logia de Canarias, Carlos Berástegui Afonso. Los impulsores de esta revista agradecieron su colaboración a la Cámara, y también a la Gran Logia de Canarias, asegurando que es esta la primera iniciativa de un proyecto más amplio.



Solidaria ABRAZANDO A LA DIVERSIDAD



I Gala Solidaria “Abrazando la diversidad”

La presidenta del Parlamento de Canarias, Astrid Pérez, participó en la I Gala Solidaria “Abrazando la diversidad”, que se celebró en la Casa Museo del Campesino, en la isla de Lanzarote. Un evento que contó con la participación de una veintena de empresas de la isla, miembros del Círculo de Empresarios, que contribuirán con sus aportaciones económicas a la financiación de 40 proyectos sociales. “Quiero agradecer a las ONG’s de Lanzarote el enorme trabajo realizado y su dedicación durante todos estos años, también a los voluntarios, que son el corazón de este tercer sector, y a las empresas socialmente responsables”, señaló la presidenta. El acto, que contó con la participación de numerosas autoridades, fue inaugurado por el presidente de Canarias, Fernando Clavijo, y



estuvo coorganizado por el Área de Bienestar Social e Inclusión del Cabildo de Lanzarote y el Círculo de Empresarios de Lanzarote, en colaboración con los Centros de Arte, Cultura y Turismo. El objetivo de esta gala solidaria, que espera consolidarse en el tiempo, es la visibilización del tercer sector en la isla.



Comisión de investigación sobre la compra de material sanitario durante la pandemia





El Parlamento de Canarias iluminó su fachada en la lucha contra el cáncer



El Parlamento de Canarias se unió a las acciones que se celebraron por todo el mundo con motivo del Día Internacional de la Memoria del Holocausto y la Prevención de los Crímenes contra la Humanidad.



Colegio del Buen Consejo de La Laguna

Los colegios visitan el Parlamento

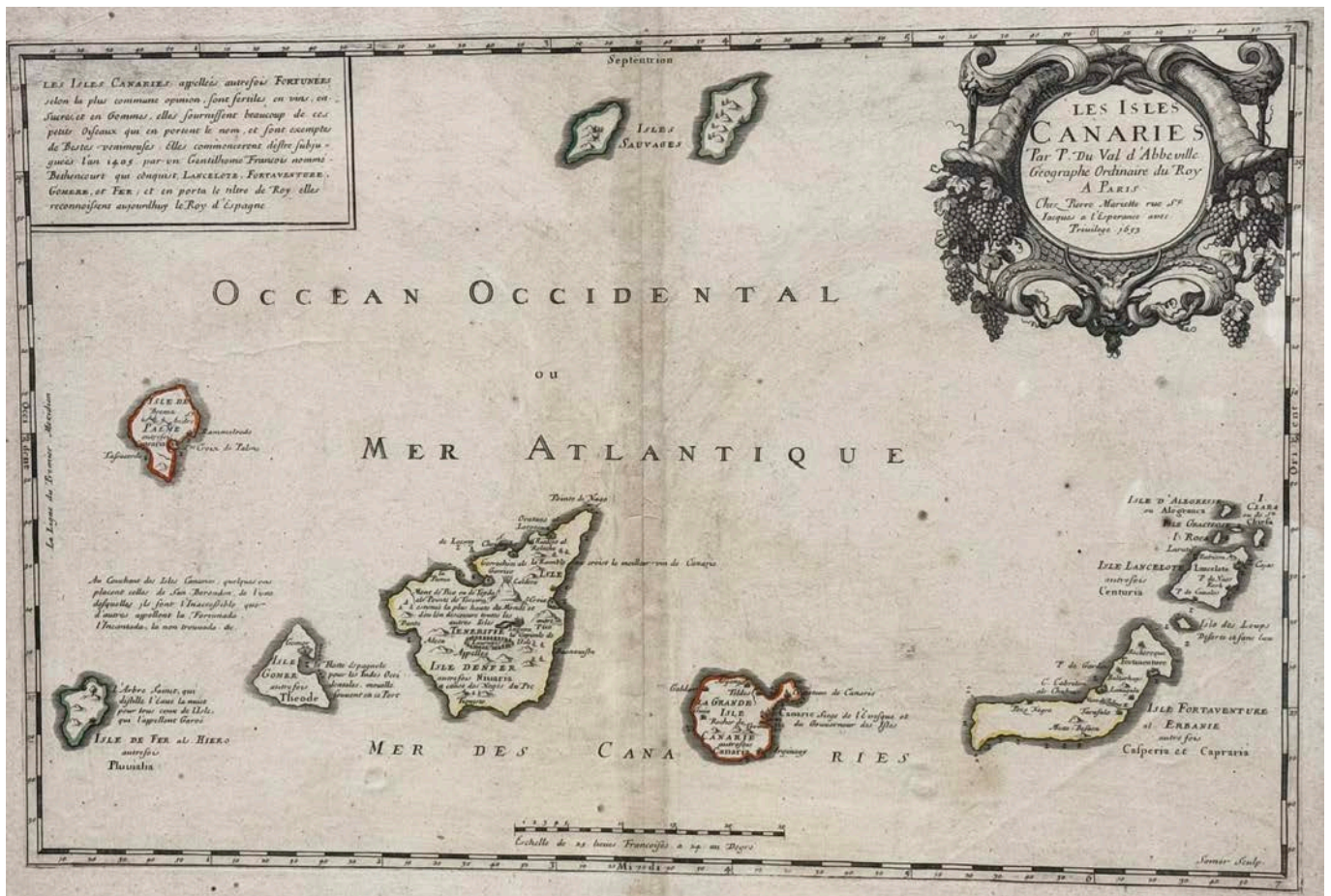


IES Andrés Bello
de Santa Cruz
de Tenerife



IES
Costa
Teguise





Los Tesoros Cartográficos del Parlamento canario

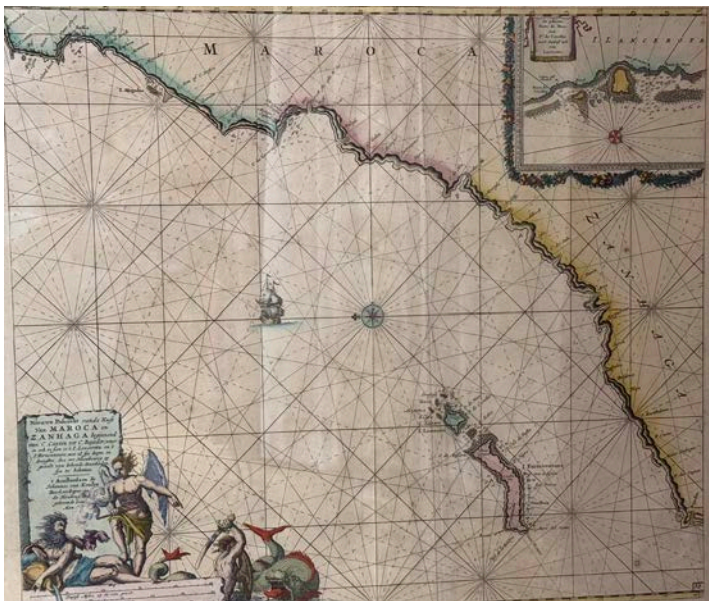
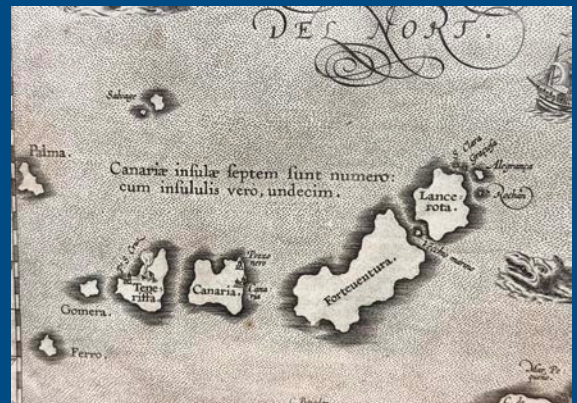
En el Parlamento de Canarias existen numerosas salas funcionales que representan, cada una, una curiosidad o parte de la historia de las islas. De este modo, conforman la Cámara salones como Europa, Constitución 1812 (en honor a la Pepa) o Cartografía. En esta ocasión les abrimos la puerta de este último. Se trata de la sala reservada para las reuniones de la Mesa y la Junta de Portavoces. Aquí se encuentran y debaten cada semana los representantes de los siete grupos parlamentarios. Con tres ventanales desde los que se vislumbra el Patio de Honor, con su imponente fachada neoclásica, esta sala rectangular debe su nombre a la colección de cuadros que muestran sus paredes. Se trata de 11 mapas cartográficos de las islas fechados en distintos años y elaborados con distintas técnicas, que pertenecen a los Bienes Patrimoniales de Interés Cultural del Parlamento canario.




Así, encontramos en esta sala un grabado al aguafuerte coloreado de 1653, “Les isles Canaries”, realizado en la escuela francesa por el geógrafo P. du Val D’Abbeville. Se trata de un dibujo del archipiélago, al que llama “afortunado”, con sus correspondientes islotes e islas salvajes. Como curiosidad, aparece en este cuadro la Isla de San Borondón, a la que llaman “La Inalcanzable”, “La Encantada”. Del Teide versa en este grabado que es considerado el pico más alto del mundo.



Otro de los grabados cartográficos a la técnica del aguafuerte data de 1595. Está realizado por Abraham Ortelius, de la Escuela de Amberes, y muestra un mapa más amplio, con el estrecho de Gibraltar, el sur de España, noroeste africano, Madeira, la zona de Guinea (en aquel momento, de vital importancia para las rutas de la Corona).



De la Escuela inglesa es otro de los cuadros cartográficos, esta vez, elaborado con técnica litográfica coloreada, y con una exposición de cuatro archipiélagos. De este modo, aparecen, en un espacio de 51,5 cms x 63,7 cms, cuatro cuadrantes coronados en el centro por la visión del Teide desde las afueras del puerto de Santa




Cruz de Tenerife. En el sector superior de la izquierda, Cabo Verde, y a la derecha, Canarias. En los inferiores están dibujadas, a la derecha, Madeira, y a la izquierda, Azores. Dentro d sin recuadro encontramos la isla de Fayal. Con el título "Atlantic Islands", la obra corresponde al autor John Thomson.



A las islas occidentales se dedica otro de los cuadros que muestra una “carta esférica de La Palma, El Hierro y La Gomera”. Esta vez, el grabado corresponde a la Escuela de Madrid, siendo obra de J. Estruch, en 1854.

La obra de mayor tamaño de la sala es un magnífico mapa de la “carta esférica de las Islas Canarias”, también realizado en la escuela madrileña, por Juan Noguera, Pascual Amador y Francisco Coello, en 1849. Esta obra muestra, no solo los diseños de las islas, también ciudades y lugares de interés. La descripción versa “El territorio que comprende lo que se llama la provincia de Canarias puede y debe estudiarse como capitanía general, como distinción marina, como audiencia territorial, como diócesis, como gefatura política y como intendencia. Pero antes de presentar pormenores sobre cada una de estas distinciones, que reconoce la parte administrativa, la marítima, la judicial y la eclesiástica, trazaremos el cuadro de la población en los distintos partidos judiciales que comprende”.





Del Teide, puede leerse “El Pico de Tenerife ó de Teyde punto culminante de la Isla de su nombre y detodas las Canarias tiene de altura sobre el nivel del mar 13.355 pies castellanos, según resulta de varias observaciones barométricas y principalmente de unamedición trigonométrica, que merece mayor confianza. La parte estrecha llamada Piton ó Pan de Azucar se eleva 531 pies sobre un pequeño escalón

que se llama Rambleta y 3.555 sobre las cañadas que rodean al monte por la parte septemtrional, cañadas que continúan en todo si circuito y que son formadas por las vertientes de el y por los altos escarpados de otras montañas que lo cercan”.

Otro de los grabados cartográficos muestra Gran Canaria. Con el nombre “Carta esférica de la Isla de Gran Canaria”, y fechado en 1853, procede de la Escuela de Madrid, del autor J. Estruch. Esta obra pertenece a la colección de cartas geográficas que, encargadas por la Corona a la marina inglesa, fueron presentadas a Isabel II en 1853 por el entonces ministro de marina, marqués de Molins.


Tras este, se puede disfrutar en esta sala de un mapa del archipiélago realizado en 1657 por la Escuela de Ámsterdam. Johannes Jansonium es el autor de “Insulae Canariae”. En esta ocasión se trata de una carta de las Islas Canarias que tiene añadidas en uno de sus extremos las Islas de Madeira. En el ángulo superior izquierdo figura una cartela, flanqueada por divinidades marinas; en el inferior izquierdo, dentro de una segunda cartela también sostenida por figuras míticas, aparecen las gradaciones a tener en cuenta para las medidas necesarias.



Del año 1700 y realizado por la Escuela de Italia, con autor desconocido, es el cuadro cartográfico “Isole e Mar delle Canarie”. Se trata de una curiosa carta puesto que, aunque su titulación hace referencia a las islas y mar de Canarias, se tiene más en cuenta todo lo referente a la isla de Madeira, hasta el punto de que

más de la mitad del mapa está cubierto por una gualdrapa donde aparece dibujada, de manera amplia y pormenorizada, tanto la isla como su capital, la ciudad de Funchal. Las Canarias figuran en el ángulo inferior izquierdo, junto a la costa de Marruecos.

“Nieuwe Palcaert vande Kuft van Maroca en Zanhaga” es el siguiente mapa que les descubrimos en nuestra sección de arte de “Desde la Tribuna”. Procede de la Escuela de Amsterdam, y fue realizado en 1681 por Johannes van Keulen. De nuevo un cuadro que presta más protagonismo a la costa continental vecina, ya que se trata en realidad de la descripción de la costa marroquí, en torno al cabo Bojador, y como consecuencia de ello sólo aparecen las islas de Lanzarote y Fuerteventura.



Esta última isla es la que ocupa el último de los cuadros cartográficos que les mostramos hoy. El grabado “Carta esférica de la Isla de Fuerteventura” fue realizado por la Escuela de Madrid en 1835 por J. Estruch. Se trata de la tercera y última de las cartas esféricas de las Canarias llevadas a cabo por marinos ingleses en 1835 y entregadas en 1851 a la reina Isabel II. En un recuadro aparte figura, más pormenorizado, el extremo de la península de Jandía.

Sin duda, una de las colecciones más interesantes con las que cuenta el Parlamento de Canarias a través de la que podemos asomarnos a una parte del pasado de la historia del archipiélago.

