



BOLETIN OFICIAL DEL PARLAMENTO DE CANARIAS

III LEGISLATURA

Año III

31 de Diciembre de 1993

Núm. 97

INDICE

PROYECTOS DE LEY	Pág.
EN TRAMITE	
PL-21	
PROYECTO DE LEY DE ESPACIOS NATURALES DE CANARIAS.	1995

PROYECTOS DE LEY

PRESIDENCIA

EN TRAMITE

PL-21

PROYECTO DE LEY DE ESPACIOS NATURALES DE CANARIAS.

La Mesa del Parlamento, en reunión celebrada el día 17 de diciembre de 1993, adoptó el acuerdo que se indica respecto del asunto de referencia:

1.- PROYECTOS DE LEY.

1.2.- Proyecto de Ley de Espacios Naturales de Canarias.

Acuerdo:

En conformidad con lo establecido en el artículo 111. del Reglamento de la Cámara, se acuerda admitir a trámite el Proyecto de Ley de referencia, ordenar su publicación en el Boletín Oficial del Parlamento y abrir el plazo de presentación de enmiendas a la totalidad.

Dicho Proyecto de Ley se acompaña de una Exposición de Motivos y de los siguientes antecedentes: Memoria del Consejero de Política Territorial, Memoria de la reclasificación de Espacios Naturales Protegidos de Canarias y Juego de planos a escala 1:5000, que quedan a disposición de los señores Diputados, para su consulta, en la Secretaría General del Parlamento.

De este acuerdo se dará traslado al Gobierno.

En ejecución de dicho acuerdo y en conformidad con lo previsto en el artículo 97. del Reglamento del Parlamento de Canarias, dispongo su publicación en el Boletín Oficial del Parlamento.

En la Sede del Parlamento, a 23 de diciembre de 1993.- EL PRESIDENTE, Victoriano Ríos Pérez.

PROYECTO DE LEY DE ESPACIOS NATURALES DE CANARIAS

EXPOSICION DE MOTIVOS

Las Islas Canarias son un archipiélago macaronésico en el que sus peculiaridades climáticas, geológicas, marinas, geomorfológicas, zoológicas y botánicas han constituido en su conjunto un medio natural excepcional. Sin embargo, la fragmentación territorial, la densidad demográfica y la casi exclusiva dependencia de su economía del sector servicios han generado un modelo de desarrollo imposible de mantener, en cuanto supone sobrepasar la capacidad de recuperación de nuestros recursos naturales.

Esa situación exige medidas correctoras y entre ellas, el establecimiento de un régimen jurídico general sobre los Espacios Naturales de Canarias que haga posible la utilización racional de sus recursos, como garantía de un desarrollo sostenible y de acuerdo con el principio de solidaridad. La presente Ley aspira a ser el instrumento principal de ese nuevo régimen jurídico, que instituya un gran pacto social sobre la Naturaleza y el Desarrollo, sobre la base de la educación y concienciación medioambiental y mediante la definición de objetivos concretos de conservación que hagan prevalecer

la finalidad de la protección en el aparato administrativo que ha de garantizarla.

En el marco de la legislación básica estatal, representado por la Ley 4/1989, de 27 de enero, de Conservación de los Espacios Naturales y de la Flora y Fauna Silvestres, la Ley de Espacios Naturales de Canarias regula la ordenación de los recursos naturales del Archipiélago, determina las distintas categorías de protección y sus instrumentos de planificación, configura un nuevo modelo de organización administrativa y establece un régimen sancionatorio capaz de garantizar la finalidad y objetivos que la Ley prevé.

La gestión ordenada y el aprovechamiento de nuestros recursos naturales se realiza a través de los Planes de Ordenación de los Recursos Naturales, recogidos en el Título II, y por los instrumentos del planeamiento de los Espacios Naturales Protegidos. Los Planes de Ordenación de los Recursos Naturales, de contenido obligatorio y ejecutivo, constituyen una regla y un límite para cualesquiera otros instrumentos de ordenación territorial o física; de ahí que la Ley opte por configurarlos con ámbito insular, estableciendo su integración en un instrumento de planificación propio de nuestro Archipiélago: los Planes Insulares de Ordenación, regulados por la Ley Territorial 1/1987, de 13 de marzo. Los Planes Insulares de Ordenación establecen determinaciones y directrices de compatibilidad y de coordinación sectorial sobre el marco físico que se justifican, entre otras razones, en la necesidad de protección del medio ambiente y los recursos naturales. En consecuencia, la novedosa creación de los Planes de Ordenación de los Recursos Naturales en la Ley estatal 4/1989, de 27 de marzo, encuentra en la planificación insular el marco idóneo para su configuración en el discontinuo territorio canario, por lo que se ha procedido a asignar esa delimitación geográfica a esos Planes y a modificar puntualmente la Ley Territorial 1/1987, de 13 de marzo.

El Título III constituye el núcleo de la Ley, en cuanto que en él se definen las distintas categorías de protección especial sobre los espacios naturales y se establece su régimen jurídico, así como el régimen económico que posibilite la promoción social, económica y cultural de la población asentada en sus zonas de influencia. La clasificación parte de la finalidad de protección de cada categoría, y en relación con la misma se determinará la zonificación, en su caso, y los usos compatibles con la misma. Esta es quizá la característica más importante de una Ley "reguladora", frente a la Ley "declarativa" como fue la Ley 12/1987, de 19 de junio, permitiendo la distinción entre conservación activa y conservación pasiva. Ello es particularmente importante en los Parques Rurales, categoría en la que se intentan conciliar el desarrollo socioeconómico de las poblaciones locales asentadas con la conservación de elementos de gran interés natural y ecológico.

El Título IV se refiere al planeamiento de las distintas categorías de protección, instrumentos de ordenación que hacen posible los objetivos de conservación y desarrollo sostenible previstos en la Ley. La organización administrativa, por su parte, se regula en el Título V en un esfuerzo de conjunción entre Gobierno de Canarias y Cabildos Insulares, instituciones de la Comunidad Autónoma que asumen la representación ordinaria de la Administración autonómica en cada isla, desarrollando la gestión de los Espacios Naturales Protegidos, sin perjuicio de la garantía de servicios comunes de ámbito suprainular, que corresponden al Gobierno de Canarias.

El régimen sancionador, previsto en el Título VI, es fundamentalmente el establecido en la legislación básica estatal, con la particularidad de la intervención de los Cabildos como órgano sancionador de la mayor parte de las infracciones, de acuerdo con las competencias de gestión ya referidas.

Finalmente, la Ley procede a la reclasificación de los Espacios Naturales Protegidos declarados por la Ley 12/1987, de 19 de junio, describiéndolos de forma exhaustiva tanto literal como cartográficamente.

TITULO I

DISPOSICIONES GENERALES

Artículo 1: Finalidad.

La presente Ley tiene por finalidad la protección y conservación de los recursos naturales del Archipiélago Canario y de los procesos ecológicos esenciales que en ellos tienen lugar, así como el mantenimiento y restauración del paisaje que sustentan.

Artículo 2: Objeto.

Es objeto de esta Ley el establecimiento del régimen jurídico general de los Espacios Naturales de Canarias, mediante la asignación de objetivos concretos de conservación a:

- a) La ordenada utilización de los recursos naturales, garantizando un desarrollo sostenible.
- b) La integración de las diferentes áreas en la Red Canaria de Espacios Naturales Protegidos.
- c) La promoción en esos espacios de la investigación científica, la educación medioambiental y el contacto del hombre con la naturaleza.
- d) La mejora de la calidad de vida de las comunidades locales vinculadas a las áreas de influencia socioeconómica de los Espacios Naturales Protegidos.

Artículo 3: Ambito espacial de aplicación.

La presente Ley es de aplicación en todo el territorio del Archipiélago Canario, incluidas sus aguas interiores, sin perjuicio de las competencias del Estado.

Artículo 4: Principios de actuación de los poderes públicos.

Los poderes públicos canarios orientarán su política sobre los Espacios Naturales, de acuerdo con los siguientes principios:

- a) La defensa de la integridad de los ambientes naturales que perviven en las Islas, evitando su merma, alteración o contaminación.
- b) La gestión de los recursos naturales de manera ordenada, de modo que produzcan los mayores beneficios para las generaciones actuales, sin merma de su potencialidad para satisfacer las necesidades y aspiraciones de las generaciones futuras.
- c) El aprovechamiento de los recursos naturales renovables sin rebasar su capacidad de recuperación, evitando transformaciones en el medio que resulten irreversibles o irreparables.
- d) La utilización del suelo de acuerdo con su vocación natural y en congruencia con la función social de la propiedad.
- e) La conservación y restauración ecológica en los hábitats naturales.
- f) La conservación y restauración del paisaje.
- g) La promoción social, económica y cultural de la población asentada en las zonas de influencia de los Espacios Naturales.

TITULO II

DE LA ORDENACION DE LOS RECURSOS NATURALES DE CANARIAS

Artículo 5: Planes de Ordenación de los Recursos Naturales.

1. La regulación del aprovechamiento de los recursos naturales de Canarias se realizará por los Planes de Ordenación de los Recursos Naturales y por los instrumentos del planeamiento de los Espacios Naturales Protegidos.

2. Los Planes de Ordenación de los Recursos Natu-

rales serán de ámbito insular y se integrarán en los Planes Insulares de Ordenación, previstos en la Ley territorial 1/1987, de 13 de marzo.

3. La planificación hidrológica insular se adaptará a lo previsto en los Planes de Ordenación de los Recursos Naturales.

4. El Gobierno de Canarias, sin perjuicio de las competencias del Estado; podrá aprobar directrices para la elaboración de los Planes de Ordenación de los Recursos Naturales.

Artículo 6: Contenido de los Planes de Ordenación de los Recursos Naturales.

1. Los Planes de Ordenación de los Recursos Naturales tendrán, como mínimo, el contenido siguiente:

a) El previsto en la Ley estatal 4/1989, de 27 de marzo.

b) La delimitación de las áreas del territorio que, por sus características naturales, paisajísticas o de conservación de la calidad de vida, deban ser excluidas de los procesos de urbanización o edificación.

c) Medidas para defender, mejorar, o renovar el medio ambiente natural especificando las meras prohibiciones y las obligaciones que para tal defensa y mejora o renovación correspondan a la Administración y a los particulares.

d) Medidas a adoptar para defender, ordenar y mejorar el litoral, señalando las actividades a desarrollar en el mismo.

e) El señalamiento de los lugares aptos para la realización de extracciones de áridos, que hayan de someterse a evaluación de impacto ecológico.

2. Dicho contenido se instrumentará de la forma que reglamentariamente se disponga, estableciendo, al menos, una Memoria descriptiva que definirá objetivos de la ordenación, delimitará las distintas zonas y su régimen de protección y concretará la normativa de aplicación en cada una de ellas. Junto a dicha Memoria se incorporará la base cartográfica necesaria y un estudio financiero de las actuaciones que, en su caso, el Plan prevea.

TÍTULO III

DE LOS ESPACIOS NATURALES PROTEGIDOS

Capítulo I

Categorías de Protección de los Espacios Naturales

Artículo 7: Protección especial de los Espacios Naturales.

La valoración de un espacio natural, a efectos de su consideración como "protegido", tendrá en cuenta uno o varios de los siguientes requisitos:

a) Desempeñar un papel importante en el mantenimiento de los procesos ecológicos esenciales de la isla, tales como la protección de los suelos, la recarga de los acuíferos y otros análogos.

b) Constituir una muestra representativa de los principales sistemas naturales y de los hábitats característicos de las Islas.

c) Contener muestras de hábitats naturales en buen estado de conservación, que estén amenazados de desaparición, o que en virtud de convenios internacionales o disposiciones específicas requieran una protección especial.

d) Contribuir significativamente al mantenimiento de la biodiversidad del Archipiélago Canario.

e) Incluir zonas de importancia vital para determinadas fases de la biología de las especies animales, tales como áreas de desove, refugio de aves migratorias y análogas.

f) Constituir un hábitat único de endemismos canarios o donde se albergue la mayor parte de sus efectivos poblacionales.

g) Albergar estructuras geomorfológicas o formaciones singulares o representativas de la geología insular, en buen estado de conservación.

h) Conformar un paisaje rural o agreste de gran belleza o valor cultural, o comprende elementos singularizados y característicos dentro del paisaje general.

i) Contener yacimientos paleontológicos mineralizados.

j) Contener elementos naturales que destaquen por su rareza o singularidad o tengan interés científico especial.

Artículo 8: Red Canaria de Espacios Naturales Protegidos.

1. En función de los valores y bienes naturales que se protegen, los Espacios Naturales Protegidos del Archipiélago se integran en una Red en la que estarán representados los hábitats naturales más significativos y los principales centros de biodiversidad, con las categorías siguientes:

- a) Parques: Naturales y Rurales.
- b) Reservas Naturales: Integrales y Especiales.
- c) Monumentos Naturales.
- d) Paisajes Protegidos.
- e) Sitios de Interés Científico.

2. En el marco de lo dispuesto en la legislación estatal de procedimiento administrativo común, el Gobierno de Canarias promoverá la celebración de Convenios de Colaboración con el Estado para la gestión de los Parques Nacionales del Archipiélago.

Artículo 9: Parques.

1. Parques Naturales son aquellos Espacios Naturales amplios, no transformados sensiblemente por la explotación u ocupación humana y cuyas bellezas naturales, fauna, flora y gea en su conjunto se consideran muestras singulares del patrimonio natural de Canarias. Su declaración tiene por objeto la conservación de los recursos naturales que alberga y el uso educativo-recreativo para el hombre, sin que sean compatibles los usos residenciales u otros ajenos a su finalidad.

2. Parques Rurales son aquellos Espacios Naturales amplios, en los que existen zonas ocupadas por el hombre, y en las que coexisten actividades agrarias o pesqueras, con otras de especial interés natural y ecológico, conformando un paisaje de gran interés ecocultural, que precisa su conservación.

Artículo 10: Reservas Naturales.

1. Las Reservas Naturales son Espacios Naturales, cuyo establecimiento tiene como finalidad la protección de ecosistemas, comunidades o elementos biológicos o geológicos que, por su rareza, fragilidad, importancia o singularidad merecen una valoración especial.

2. Son Reservas Naturales Integrales aquéllas, de dimensión moderada, que se establecen para la preservación integral de todos sus elementos bióticos y abióticos, así como de todos los procesos ecológicos naturales y en las que no es compatible la ocupación humana ajena a fines científicos.

3. Son Reservas Naturales Especiales aquéllas de dimensión moderada, cuyo objeto es la preservación de hábitats singulares, especies concretas, formaciones geológicas o procesos ecológicos naturales de interés especial y en la que no es compatible la ocupación humana ajena a fines científicos, educativos y, excepcionalmente, recreativos.

Artículo 11: Monumentos Naturales.

1. Los Monumentos Naturales son espacios, de di-

mensión reducida, o elementos de la naturaleza constituidos básicamente por formaciones de notoria singularidad, rareza o belleza, que sean objeto de protección especial.

2. En especial, se declararán Monumentos Naturales, las formaciones geológicas, los yacimientos paleontológicos y demás elementos de la gea que reúnan un interés especial por la singularidad o importancia de sus valores científicos, culturales o paisajísticos.

Artículo 12: Paisajes Protegidos.

Los Paisajes Protegidos son aquellas zonas del medio natural que, por sus valores estéticos y culturales así se declaren, para conseguir su especial protección.

Artículo 13: Sitios de Interés Científico.

1. Son aquellos lugares naturales, generalmente aislados y de reducida dimensión, donde existen elementos naturales de interés científico, especímenes o poblaciones animales o vegetales amenazadas de extinción o merecedoras de medidas específicas de conservación temporal que se declaren al amparo de la presente Ley.

2. La gestión de estos sitios podrá realizarse mediante Convenio entre la Administración y los propietarios de los predios afectados.

Artículo 14: Compatibilidad de categorías de Espacios Naturales Protegidos.

En razón de su especialidad, podrán declararse distintas categorías de Espacios Naturales Protegidos dentro de un mismo ámbito territorial.

Capítulo II

Régimen Jurídico de Protección

Artículo 15: Normas de declaración de los Espacios Naturales Protegidos.

1. La declaración de los Parques y Reservas Naturales Integrales se realizará por Ley, cumplidos los requisitos previstos en la Ley estatal 4/1989, de 27 de marzo.

2. La declaración de las Reservas Naturales Especiales, Monumentos Naturales y Paisajes Protegidos se realizará por Decreto del Gobierno de Canarias, previo trámite de información pública y audiencia de los municipios afectados y con informe previo del Patronato Insular de Espacios Naturales Protegidos, a que se refiere el artículo 36 de esta Ley.

3. La declaración de los Sitios de Interés Científico se realizará por Decreto del Gobierno de Canarias previo informe del respectivo Patronato Insular de Espacios Naturales Protegidos.

4. Las normas de declaración de los Espacios Naturales Protegidos determinarán los presupuestos que la justifican e incluirán necesariamente la descripción literal de los límites de los mismos, además de su señalamiento cartográfico, sin perjuicio de los demás aspectos previstos en la presente Ley.

5. La declaración de Reservas Naturales Especiales, Sitios de Interés Científico y; en su caso, de Paisajes Protegidos precisará la especie, comunidad o elemento natural objeto de la protección.

Artículo 16: Desafectación.

1. La desafectación de zonas que forman parte de un Espacio Natural Protegido sólo podrá hacerse por norma de rango equivalente o superior a la de su declaración, y de acuerdo con el procedimiento previsto en este capítulo para la declaración.

2. Cuando la desafectación sea competencia del Gobierno, sólo podrá realizarse si hubieran desaparecido las causas que motivaron la protección y éstas no fueran susceptibles de recuperación o restauración, y siempre que la concurrencia de tal circunstancia no tenga como origen la alteración intencionada de aquellas causas.

3. Se prohíbe la desafectación de Espacios Naturales Protegidos que hubieren resultado devastados por incendios forestales.

Artículo 17: Clasificación y ordenación urbanística del suelo en los Espacios Naturales Protegidos.

1. Los Parques Naturales y Reservas se clasifican, a los efectos previstos en la legislación urbanística, como suelo rústico de protección especial.

2. Las demás categorías de protección de espacios naturales, serán clasificadas asimismo en alguna de las categorías de suelo rústico previstas en la legislación sectorial autonómica.

3. La aprobación definitiva de los instrumentos urbanísticos de ordenación, en cuanto afecte a Espacios Naturales Protegidos, cuando no corresponda a la Consejería competente en materia de conservación de la naturaleza, requerirá informe vinculante de la misma, que habrá de emitirse en el término de dos meses.

Artículo 18: Señalización y amojonamiento.

1. En los Espacios Naturales Protegidos y sus límites se instalarán señales informativas e hitos de amojonamiento.

2. Los terrenos incluidos en el ámbito territorial de un Espacio Natural Protegido, estarán sujetos a servidumbre forzosa de instalación de señales informativas e hitos de amojonamiento. La servidumbre de instalación de las señales lleva aparejada la obligación de los predios sirvientes de dar paso y permitir la realización de los trabajos necesarios para su colocación, conservación y renovación.

3. Los modelos de señales e hitos de amojonamiento se aprobarán por Orden de la Consejería competente en materia de Conservación de la Naturaleza.

4. El procedimiento de amojonamiento, así como sus efectos, serán los determinados por la legislación de montes o de costas, dependiendo de la ubicación del espacio natural protegido.

Artículo 19: Zonas Periféricas de Protección.

Las leyes de declaración de los Parques y Reservas Naturales Integrales podrán establecer "Zonas Periféricas de Protección", destinadas a evitar impactos ecológicos o paisajísticos procedentes del exterior.

Artículo 20: Areas de Sensibilidad Ecológica.

1. Los Parques Naturales, Reservas, Monumentos Naturales y Sitios de Interés Científico tienen la consideración de Areas de Sensibilidad Ecológica, a efectos de lo prevenido en la legislación de impacto ecológico.

2. Los Paisajes Protegidos, así como las Zonas Periféricas de Protección de los Espacios Naturales Protegidos, podrán declararse "Areas de Sensibilidad Ecológica", por sus correspondientes Planes Especiales, por el Plan de Ordenación de los Recursos Naturales o por el correspondiente Decreto de declaración.

3. Los Planes de Ordenación de los Recursos Naturales y los Planes Reguladores de Uso y Gestión de los Parques Rurales podrán, asimismo, establecer "Areas de Sensibilidad Ecológica" en el seno de los mismos.

Artículo 21: Interés Social a efectos expropiatorios.

1. La declaración de una de las categorías de protección de un Espacio Natural, además de la utilidad pública prevista en la legislación básica estatal, lleva implícita la de su interés social a efectos expropiatorios.

2. En caso de expropiación, al momento de la de-

terminación del correspondiente justiprecio, éste podrá reducirse en la cuantía del coste de restauración del espacio natural que sea imputable al expropiado.

Artículo 22: Derechos de tanteo y retracto.

1. En las transmisiones onerosas intervivos de terrenos u otros inmuebles incluidos en un Espacio Natural Protegido, la Administración de la Comunidad Autónoma podrá ejercer los derechos de tanteo y retracto, excepto en las zonas de uso tradicional, general y especial de los Parques Rurales, previstas en el artículo 29 de la presente Ley.

2. El plazo para el ejercicio de tales derechos será de tres meses desde la notificación por el titular del predio en caso de tanteo, y de un año en caso de retracto.

3. Los Registradores de la Propiedad no inscribirán las referidas transmisiones si no se acredita el haber realizado la notificación prevista en el número anterior.

Artículo 23: Régimen de usos.

1. A los efectos de lo previsto en la presente Ley, los posibles usos en un Espacio Natural Protegido, tendrán la consideración de "permitidos", "prohibidos" y "autorizables".

2. Serán "permitidos" los usos y actividades que por su propia naturaleza sean compatibles con los objetivos de protección de cada categoría de espacio, "prohibidos" los que supongan un peligro presente o futuro, directo o indirecto para el espacio natural o cualquiera de sus elementos o características y usos "autorizables", aquellos que bajo determinadas condiciones puedan ser tolerados por el medio natural sin un deterioro apreciable de sus valores.

3. Los instrumentos del planeamiento de los Espacios Naturales Protegidos podrán concretar el régimen de usos de acuerdo con la zonificación que establezcan, conforme a lo previsto en esta Ley.

Artículo 24: Usos permitidos.

Con carácter general y sin perjuicio de lo dispuesto en la legislación de impacto ecológico, se consideran usos o actividades "permitidos" los agrícolas, ganaderos y forestales que sean compatibles con la finalidad de protección de cada espacio natural, y todos aquellos no incluidos en los grupos considerados como prohibidos y autorizables que se contemplen en el instrumento de planeamiento correspondiente a cada espacio.

Artículo 25: Usos prohibidos.

Son usos o actividades "prohibidos" todos aquellos

que sean incompatibles con las finalidades de protección del espacio natural, y en particular, los siguientes:

- Hacer fuego, salvo en los lugares y formas autorizados.

- Vertido o abandono de objetos y residuos fuera de los lugares autorizados, así como su quema no autorizada.

- Vertidos líquidos o sólidos que puedan degradar o contaminar el dominio público hidráulico.

- Persecución, caza y captura de animales de especies no incluidas en la relación de las que pueden ser objeto de caza y pesca, excepto para estudios científicos debidamente autorizados, así como la comercialización de ejemplares vivos o muertos, de sus despojos y fragmentos, de aquellas especies no incluidas en la relación de animales-cinegéticos y piscícolas comercializables.

- La emisión de ruidos que perturben la tranquilidad de las especies animales.

- La alteración de las condiciones naturales del espacio protegido.

- La colocación de carteles, placas y cualquier otra clase de publicidad comercial en el suelo rústico dentro del ámbito de protección.

- La alteración o destrucción de las señales e hitos de los Espacios Naturales Protegidos.

- La acampada fuera de los lugares señalados al efecto.

- La destrucción, mutilación, corte o arranque así como la recolección de propágulos, polen o esporas de las especies vegetales pertenecientes a alguna de las incluidas en los Catálogos de Especies Amenazadas.

- La utilización de vehículos todoterreno, así como de otros que puedan dañar la integridad del espacio natural, salvo en los lugares destinados al efecto.

- La introducción en el medio natural de especies no autóctonas de la fauna salvaje y flora silvestre.

- Todos aquellos que así se consideren en los instrumentos de planeamiento y demás normas de aplicación.

- Cualquier otro incompatible con los fines de la declaración de protección, de acuerdo con lo previsto en los Planes de Ordenación de los Recursos Naturales o en el correspondiente instrumento de planeamiento.

Artículo 26: Usos autorizables.

Son usos "autorizables" en Espacios Naturales Protegidos, los sometidos por esta Ley, por los instrumentos de planeamiento o por normas sectoriales específicas a autorización, licencia o concesión administrativa y no incluidos en los usos "permitidos" o "prohibidos".

Capítulo III**Régimen Económico****Artículo 27: Areas de Influencia Socioeconómica.**

1. Con el fin de contribuir al mantenimiento de los Espacios Naturales Protegidos y compensar socioeconómicamente a las poblaciones locales asentadas, se declaran "Áreas de Influencia Socioeconómica" el conjunto de los términos municipales donde se encuentre ubicado un Parque Natural o Rural y su Zona Periférica de Protección, en su caso.

2. El Gobierno de Canarias promoverá, de acuerdo con las disponibilidades presupuestarias, la realización de obras de infraestructura y equipamientos que contribuyan a la mejora de las condiciones de vida de los habitantes del Área y de las posibilidades de acogida y estancia de los visitantes, propiciando el desarrollo de actividades tradicionales y fomentando otras compatibles con la finalidad de protección de la categoría de que se trate.

3. La concesión de ayudas y subvenciones a los Municipios pertenecientes al Área de Influencia Socioeconómica, o a las personas residentes en los mismos, se orientará por criterios de máxima distribución del beneficio social a las poblaciones más afectadas por las limitaciones de desarrollo. La distribución de los fondos económicos que corresponda a los Ayuntamientos se hará anualmente por el Gobierno de Canarias, previo informe del correspondiente Patronato Insular y, previa ponderación, según se establezca reglamentariamente, de los siguientes parámetros.

a) La superficie territorial municipal declarada Espacio Natural Protegido.

b) La tasa relativa de población emigrada de los últimos cinco años.

c) El porcentaje de desempleo sobre la población activa.

d) La inversa de la renta por habitante.

e) La calidad de las iniciativas municipales tenden-

tes al fomento de usos compatibles con la finalidad de protección.

4. Las ayudas y subvenciones previstas en el número anterior podrán minorarse en razón del grado de indisciplinación urbanística que se haya producido en el año inmediatamente anterior al de la subvención, dentro del ámbito territorial municipal del Espacio Natural Protegido.

A efectos de dicho cómputo se valorarán los requerimientos que, conforme al artículo 252 del Texto Refundido sobre el Régimen del Suelo y Ordenación Urbana, hubieren realizado la Consejería competente en materia de urbanismo o el Cabildo Insular respectivo, en relación con infracciones en Espacios Naturales Protegidos, y no hayan sido atendidos por el Ayuntamiento.

TÍTULO IV**DEL PLANEAMIENTO DE LOS ESPACIOS NATURALES PROTEGIDOS****Artículo 28: Objetivos.**

1. Los objetivos de conservación y desarrollo sostenible previstos en la presente ley, se instrumentarán a través del Planeamiento de los Espacios Naturales Protegidos, de acuerdo con lo que establezcan los Planes de Ordenación de los Recursos Naturales.

2. Los instrumentos del planeamiento de los Espacios Naturales Protegidos, serán los siguientes:

a) De los Parques Naturales y Rurales, los Planes Rectores de Uso y Gestión.

b) De las Reservas Naturales Integrales y Especiales, los Planes Directores.

c) De los Monumentos Naturales y Sitios de Interés Científico, las Normas de Conservación.

d) De los Paisajes Protegidos, los Planes Especiales de protección paisajística.

Artículo 29: Zonificación de los Espacios Naturales Protegidos.

Los instrumentos del Planeamiento de los Espacios Naturales Protegidos, en función de la especialidad de las categorías correspondientes, podrán establecer zonas diferenciadas dentro del ámbito territorial del espacio protegido, de acuerdo con la siguiente clasificación:

a) Zonas de exclusión o de acceso prohibido: Constituidas por aquella superficie con mayor calidad bioló-

gica o que contenga en su interior los elementos bióticos o abióticos más frágiles, amenazados o representativos. El acceso sólo estará permitido con fines científicos o de conservación.

b) Zonas de uso restringido: Constituidas por aquella superficie con alta calidad biológica o elementos frágiles o representativos, en los que su conservación admita un reducido uso público, utilizando medios pedestres y sin que en ellas sean admisibles infraestructuras tecnológicas modernas.

c) Zonas de uso moderado: Constituidas por aquellas superficies que permitan la compatibilidad de su conservación con actividades educativo-ambientales y recreativas.

d) Zonas de uso tradicional: Constituidas por aquella superficie en donde se desarrollan usos agrarios tradicionales que sean compatibles con su conservación.

e) Zonas de uso general: Constituidas por aquella superficie que, por su menor calidad relativa dentro del Espacio Natural Protegido, o por admitir una afluencia mayor de visitantes, puedan servir para el emplazamiento de instalaciones, actividades y servicios que redunden en beneficio de las Comunidades Locales integradas o próximas al Espacio Natural.

f) Zonas de uso especial: Su finalidad es dar cabida a eventuales asentamientos rurales o urbanos, a instalaciones o actividades preexistentes, y sus equipamientos.

Artículo 30: Planes Rectores de Uso y Gestión.

1. Los Planes Rectores de Uso y Gestión son los instrumentos básicos de planeamiento de los Parques Naturales y Rurales.

2. Los Planes tendrán el contenido específico que reglamentariamente fije el Gobierno que, como mínimo concretará las determinaciones siguientes:

a) Normas, directrices y criterios generales para la gestión del Parque correspondiente, de forma que puedan lograrse los objetivos que han justificado su declaración.

b) Zonificación del Parque.

c) Directrices para la elaboración de los Programas de actuación que desarrollen objetivos concretos del Parque en relación con la conservación, investigación, educación ambiental, uso por los visitantes y desarrollo socioeconómico de las comunidades que viven en el Parque o en su Zona de Influencia.

d) Relación de las ayudas técnicas y económicas destinadas de forma específica a compensar las limitaciones que se deriven de las medidas de protección y conservación para la población local asentada.

3. Dicho contenido se instrumentará de la forma que reglamentariamente se disponga, estableciendo, al menos, una Memoria descriptiva que definirá objetivos de la ordenación, delimitará las distintas zonas y su régimen de protección y concretará la normativa de aplicación en cada una de ellas. Junto a dicha Memoria se incorporará la base cartográfica necesaria y un estudio financiero de las actuaciones que se prevean.

Artículo 31: Elaboración y aprobación de los Planes Rectores.

1. Los Planes Rectores de Uso y Gestión de los Parques Naturales serán elaborados por la Consejería competente en materia de Conservación de la Naturaleza y aprobados por Decreto del Gobierno, previa información pública, audiencia del correspondiente Patronato Insular de Espacios Naturales Protegidos y con informe de la Comisión de Urbanismo y Medio Ambiente de Canarias, así como de los Ayuntamientos afectados.

2. Los Planes Rectores prevalecerán sobre el planeamiento urbanístico. Cuando sus determinaciones sean incompatibles con la normativa urbanística en vigor, ésta se revisará de oficio por los órganos competentes.

3. Los Programas de actuación en las zonas delimitadas por los Planes serán elaborados y aprobados por el Cabildo Insular respectivo, previa audiencia del Patronato Insular.

Artículo 32: Planes Directores.

1. Los Planes Directores son los instrumentos básicos de planeamiento de las Reservas Naturales y deberán, al menos, establecer la zonificación, el destino y regulación de los usos permisibles e instalaciones preexistentes, las normas de gestión y actuación necesarias para la conservación de sus valores, y los criterios para evaluar la conveniencia y oportunidad de su revisión.

2. Podrán incluir además la normativa de uso científico de la Reserva o de uso público si lo hubiere, directrices o determinaciones para los programas de actuación de la vida silvestre, de saneamiento biológico, de seguimiento ambiental, de restauración del medio, de estudios, de interpretación de la naturaleza si fuere el caso y cualquier otro aspecto necesario orientado al cumplimiento de la finalidad para la que fue establecida.

3. Los Planes Directores prevalecerán sobre el planeamiento urbanístico. Cuando sus determinaciones sean incompatibles con la normativa urbanística en vigor, ésta se revisará de oficio por los órganos competentes.

4. Los Planes Directores serán elaborados y aprobados por la Consejería competente en materia de Conservación de la Naturaleza, previa audiencia del correspondiente Patronato Insular de Espacios Naturales Protegidos y con informe de la Comisión de Urbanismo y Medio Ambiente de Canarias.

Artículo 33: Normas de Conservación.

1. A iniciativa del correspondiente Patronato Insular de Espacios Naturales Protegidos, la Consejería competente en materia de Conservación de la Naturaleza podrá aprobar "Normas de Conservación" de los Monumentos Naturales y de los Sitios de Interés Científico.

2. Dichas Normas tendrán carácter complementario respecto de las establecidas en esta Ley y, previamente a su aprobación, se establecerá un período de información pública por plazo no inferior a un mes.

Artículo 34: Planes Especiales.

Los Planes Especiales de protección paisajística son los instrumentos de planeamiento de los Paisajes protegidos. Se aprobarán inicialmente por Resolución del centro directivo competente en planeamiento de Espacios Naturales Protegidos y tras un período de información pública por plazo no inferior a un mes y comunicación a los Ayuntamientos afectados, se aprobarán definitivamente por Acuerdo de la Comisión de Urbanismo y Medio Ambiente de Canarias.

TITULO V

DE LA ORGANIZACION ADMINISTRATIVA

Artículo 35: Principios generales.

1. Corresponde a la Comunidad Autónoma de Canarias la titularidad de las competencias sobre los Espacios Naturales del Archipiélago, sin perjuicio de las que correspondan al Estado sobre los Parques Nacionales.

2. El Gobierno desarrollará las funciones de ordenación normativa, planificación y planeamiento de acuerdo con lo previsto en la presente Ley y demás normas sectoriales.

3. La gestión de los Espacios Naturales Protegidos se delegará a los Cabildos Insulares, como órganos de representación ordinaria de la Administración autonómica en cada isla, sin perjuicio de las facultades de sus-

pensión o revocación previstas en el artículo 55 de la Ley 14/1990, de 26 de julio y de los demás principios, trámites procedimentales y garantías previstas en dicha Ley.

4. Sin perjuicio de lo dispuesto en el número anterior, para la gestión de los Parques y Reservas Naturales, así como de los Sitios de Interés Científico, la Consejería competente en materia de Conservación de la Naturaleza garantizará la existencia de servicios comunes de ámbito suprainsular.

Artículo 36: Patronatos Insulares de Espacios Naturales Protegidos.

1. Al objeto de colaborar en la gestión de los Espacios Naturales Protegidos, se crea en cada isla un Patronato, órgano colegiado adscrito a efectos administrativos al respectivo Cabildo Insular.

2. Dentro de su ámbito territorial, son funciones de los Patronatos Insulares de Espacios Naturales Protegidos, las siguientes:

a) Velar por el cumplimiento de la normativa, ordenación y planeamiento de los Espacios Naturales Protegidos.

b) Promover cuantas gestiones considere oportunas en favor de los espacios protegidos.

c) Ser oído en la tramitación de los instrumentos de planeamiento de los Espacios Naturales Protegidos, de acuerdo con lo previsto en la presente Ley.

d) Informar, con carácter vinculante, los Programas Anuales de Trabajo a realizar en el ámbito de los Espacios Naturales.

e) Informar los proyectos y propuestas de obras y trabajos que se pretendan ejecutar, no contenidos en los instrumentos de planeamiento o en los Programas Anuales de Trabajo.

f) Ser informado de la ejecución de las obras y trabajos a que se refieren los apartados anteriores.

g) Informar los proyectos de actuación y subvenciones a realizar en las Areas de influencia Socioeconómica, de acuerdo con los criterios de prioridad previstos en este Ley.

h) Aprobar la Memoria Anual de Actividades y Resultados, proponiendo las medidas que considere necesarias para corregir disfunciones o mejorar la gestión.

i) Ser oído en el nombramiento de los Directores Conservadores de los Parques Naturales y Reservas.

j) Las demás competencias que le atribuye la presente Ley.

Artículo 37: Composición de los Patronatos Insulares.

1. La composición de los Patronatos Insulares, será la siguiente:

- a) Dos representantes del Gobierno de Canarias.
- b) Tres representantes del respectivo Cabildo Insular.
- c) Dos representantes de municipios de la respectiva isla en cuyo ámbito territorial existan Parques Naturales o Rurales.
- d) Un representante de cada una de las Universidades Canarias.

2. El Presidente del Patronato será elegido por y entre los representantes de la Administración autonómica y de los Cabildos Insulares.

3. Asimismo, por invitación del Presidente, a las reuniones del Patronato podrán asistir representantes de municipios que teniendo un interés legítimo en un asunto concreto no se hallen representados como miembros del Patronato, así como representantes de asociaciones que tengan por objeto la conservación de la naturaleza.

Artículo 38: Administración de Parques Naturales y Reservas.

1. Cada Parque Natural contará con un Director-Conservador, titulado universitario, al que corresponde la dirección de una oficina de administración y gestión del Parque.

2. Las Reservas Naturales podrán contar, asimismo, con un Director-Conservador, que deberá reunir los mismos requisitos y será nombrado por idéntico procedimiento.

Artículo 39: Administración de los Parques Rurales.

La administración y gestión de los Parques Rurales corresponderá al Cabildo Insular de la respectiva isla, que organizará una "Oficina de Gestión" por cada Parque, con los medios personales y materiales que sean necesarios.

Artículo 40: Consejo Regional de Espacios Naturales Protegidos.

1. Como instrumento de colaboración entre el Go-

bierno de Canarias y los Cabildos Insulares, se crea el Consejo Regional de Espacios Naturales Protegidos.

2. Es función del Consejo Regional ser el foro permanente de coordinación de la gestión insular de los Espacios Naturales Protegidos, de acuerdo con la normativa y planificación general.

3. El Consejo Regional de Espacios Naturales Protegidos estará integrado por el Consejero competente en materia de Medio Ambiente y Conservación de la Naturaleza, y los Presidentes de los Cabildos Insulares, sin perjuicio de las delegaciones que pudieran realizarse.

4. El Reglamento de Organización y Funcionamiento del citado Consejo se aprobará por Decreto del Gobierno de Canarias, previa audiencia de los Cabildos Insulares.

TITULO VI

DEL REGIMEN SANCIONADOR

Artículo 41: Responsabilidades.

Las acciones u omisiones que infrinjan lo prevenido en la presente Ley generarán responsabilidad administrativa, sin perjuicio de la exigible en vía penal o civil y de acuerdo con lo previsto en la Ley estatal 4/1989, de 27 de marzo.

Artículo 42: Infracciones y sanciones.

1. Son infracciones a la presente Ley, además de las acciones y omisiones relacionadas en el artículo 38 de la Ley estatal 4/1989, de 27 de marzo, las siguientes:

a) El incumplimiento de las determinaciones contenidas en los Planes de Ordenación de los Recursos Naturales o en los instrumentos de planeamiento de los Espacios Naturales Protegidos.

b) La alteración de los valores de un espacio natural con ánimo de impedir su declaración como "protegido" o provocar su desafectación.

c) La lesión de la armonía del paisaje o la alteración en detrimento de la perspectiva del campo visual.

d) La extracción de áridos en zonas en las que no sea compatible con la categoría de protección de que se trate.

e) Hacer fuego con grave riesgo para la integridad del espacio natural.

2. Las infracciones serán calificadas como leves,

menos graves, graves y muy graves, atendiendo a su repercusión, a su trascendencia respecto a la seguridad de personas y bienes y a las circunstancias del responsable, su grado de malicia, participación y beneficio obtenido, así como a la irreversibilidad del daño o deterioro producido en la calidad del recurso o bien natural protegido.

3. Sin perjuicio de las sanciones penales o administrativas que procedan, el infractor deberá reparar el daño causado.

Artículo 43: Potestad sancionadora.

1. Corresponde al Gobierno de Canarias la titularidad de las competencias para incoación, tramitación y resolución de los expedientes sancionadores por infracción de las previsiones de la presente Ley.

2. No obstante lo establecido en el número anterior, el Gobierno delegará en los Cabildos Insulares, como parte de la gestión de los Espacios Naturales Protegidos, la incoación, tramitación y resolución de los expedientes por infracciones leves, menos graves y graves.

3. Los actos dictados por los órganos de un Cabildo Insular en esta materia, podrán ser objeto de recurso ordinario ante el Consejero competente en materia de Conservación de la Naturaleza, de acuerdo con lo previsto en la legislación reguladora del régimen jurídico de las Administraciones Públicas Canarias.

4. Todas las sanciones pecuniarias por infracciones a esta Ley se ingresarán en el Tesoro del respectivo Cabildo Insular, debiendo afectarse de forma finalista a inversiones o mantenimiento de los Espacios Naturales Protegidos.

Artículo 44: Medidas de carácter provisional.

Incoado un expediente sancionador, por acuerdo motivado del órgano al que corresponda la resolución de incoación podrán adoptarse medidas de carácter provisional que aseguren la eficacia de la resolución final que pudiera recaer.

Artículo 45: Aplicación de la legislación básica estatal.

En la gradación de las sanciones, procedimientos y demás cuestiones no dispuestas expresamente, se estará a lo previsto en la Ley estatal 4/1989, de 27 de marzo.

DISPOSICIONES ADICIONALES

Primera.-

1. De conformidad con lo previsto en la Disposi-

ción Transitoria Segunda de la Ley estatal 4/1989, de 27 de marzo, los Espacios Naturales a que se refiere la Ley 12/1987, de 19 de junio, de Declaración de Espacios Naturales de Canarias, quedan reclasificados en los términos previstos en el Anexo, literal y cartográfico, adaptados a las categorías dispuestas en esta Ley.

2. Los referidos Espacios Naturales Protegidos sólo podrán desafectarse por Ley.

3. Se excluyen de la declaración de Areas de Sensibilidad Ecológica, prevista en el artículo 20 de esta Ley, aquellos Espacios que se hallen clasificados como suelo urbano o calificados como asentamiento rural a la entrada en vigor de la presente Ley. En dichos Espacios tampoco serán de aplicación las normas sobre tanteo y retracto.

4. En los Espacios con suelo urbano clasificado o asentamiento rural calificado, a los que se refiere el número anterior, serán de aplicación las determinaciones siguientes:

a) Se mantendrá el suelo urbano ya clasificado o asentamiento rural, produciéndose su adecuación a los valores medioambientales del respectivo Espacio Natural a través de Planes Especiales, previstos en la legislación del suelo.

b) Los instrumentos urbanísticos sólo podrán clasificar nuevo suelo urbano o delimitar nuevos asentamientos rurales de conformidad con lo que se establezca en el Plan de Ordenación de los Recursos Naturales o en el correspondiente instrumento de planeamiento del Espacio Natural Protegido, de acuerdo con la finalidad de protección de la categoría de que se trate.

5. Los suelos clasificados como urbanizables o aptos para urbanizar, en los Espacios Naturales que se reclasifican, pasarán a clasificarse como suelo rústico de protección, siempre que contaran con un Plan Parcial o, contando con el mismo, sus etapas no se hayan ejecutado en los plazos establecidos, por causas imputables a sus promotores. En tal caso, se procederá a la declaración de caducidad por la Comisión de Urbanismo y Medio Ambiente de Canarias en el plazo de un año, desde la entrada en vigor de esta Ley.

Segunda.-

1. Se crea el Registro de la Red Canaria de Espacios Naturales Protegidos, en el que se incluirán todos los espacios integrados en la misma.

2. El Registro será público, de carácter administrativo adscrito a la Consejería competente en Medio Ambiente y Conservación de la Naturaleza.

3. La anotación de los espacios naturales de la Red será realizada de oficio y deberá contener la información mínima siguiente:

- a) La norma de declaración de cada espacio.
- b) Delimitación literal y cartográfica detallada del ámbito territorial del espacio.
- c) El instrumento de planeamiento.
- d) Los usos que en cada uno de ellos se hubieren autorizado.

Tercera.-

Además de los Espacios Naturales que se declaren "protegidos" conforme a lo previsto en esta Ley, el Gobierno de Canarias podrá integrar en la Red Canaria aquellos que recibieran una protección específica por organismos internacionales o supranacionales.

Cuarta.-

Para colaborar en la vigilancia de determinados Espacios Naturales Protegidos, y dentro del marco de los programas de gestión de los mismos, se facilitará la colaboración de asociaciones que tengan por objeto la conservación de la naturaleza que adoptarán la denominación de "Voluntarios de la Naturaleza", y cuya organización y funciones se establecerán reglamentariamente.

Quinta.-

La Consejería competente en materia de Conservación de la Naturaleza establecerá un sistema de información geográfica de todo el Archipiélago, desarrollando en él las distintas unidades que se integran en la Red Canaria de Espacios Naturales Protegidos.

DISPOSICIONES TRANSITORIAS

Primera.-

1. En el plazo de un año, los Planes Insulares de Ordenación que hubieren sido definitivamente aprobados se adaptarán a las previsiones de la presente Ley respecto de los Planes de Ordenación de los Recursos Naturales.

2. Los Planes Insulares de Ordenación que no hayan sido aprobados definitivamente, cualquiera que sea su estado de tramitación, deberán adaptarse a lo previsto en la presente Ley respecto de los Planes de Ordenación de los Recursos Naturales.

Si en el estado de tramitación que el Plan Insular se

encuentre se han superado todos los períodos de información pública, una vez configurado el Plan de Ordenación de los Recursos Naturales, se abrirá un nuevo período por plazo de un mes, dentro del cual también se dará audiencia a los municipios y Departamentos gubernamentales que no hayan intervenido en la elaboración.

DISPOSICION DEROGATORIA

1. Queda derogada la Ley 12/1987, de 19 de junio, de Declaración de Espacios Naturales de Canarias.

2. Quedan igualmente derogadas las demás disposiciones de carácter general que se opongan a lo establecido en la presente Ley.

DISPOSICIONES FINALES

Primera.-

1. Los artículos de la Ley 1/1987, de 13 de marzo, reguladora de los Planes Insulares de Ordenación, que a continuación se relacionan, quedan modificados en los términos siguientes:

"Artículo 1

Los Planes Insulares de Ordenación son instrumentos de planificación territorial, urbanística y de los recursos naturales del Archipiélago Canario y tendrán categoría de Planes de Ordenación de los Recursos Naturales".

"Artículo 2

4. Sin perjuicio de su carácter obligatorio y ejecutivo respecto de la ordenación de los recursos naturales de la isla, los Planes Insulares de Ordenación se articulan entre los de carácter directivo regulados por el ordenamiento urbanístico y, en todo caso, superiores jerárquicamente al planeamiento municipal".

"Artículo 3

c) Las determinaciones de los Planes de Ordenación de los Recursos Naturales de la isla".

"Artículo 5

2.d) El contenido propio de los Planes de Ordenación de los Recursos Naturales".

2. Los apartados f), g), h), del artículo 3 de la Ley 1/1987, de 13 de marzo, pasan a ser, respectivamente, los apartados c), d), e), por supresión de los anteriores y, en consecuencia, los apartados i), j) pasan a ser f), g).

Segunda.-

En el plazo máximo de un año, el Gobierno de Canarias elaborará y aprobará los reglamentos necesarios para la aplicación de la presente Ley.

Tercera.-

1. Los Patronatos Insulares de Espacios Naturales Protegidos se constituirán en el plazo máximo de tres meses, a partir de la entrada en vigor de la presente Ley.

2. Quedan disueltos los Patronatos de Parques o Parajes Naturales, constituidos al amparo de la Ley territorial 12/1987, de 19 de junio.

Cuarta.-

Los Decretos de delegación sobre la gestión de los Espacios Naturales Protegidos se aprobarán en el plazo máximo de seis meses, a partir de la entrada en vigor de la presente Ley, de acuerdo con el procedimiento previsto en la legislación reguladora del Régimen Jurídico de las Administraciones Públicas de Canarias.

Quinta.-

La presente Ley entrará en vigor al día siguiente de su publicación en el Boletín Oficial de Canarias.

ANEXO LITERAL**RECLASIFICACION DE ESPACIOS NATURALES PROTEGIDOS DE CANARIAS****RECLASIFICACION DE LOS ESPACIOS NATURALES DE CANARIAS****ISLA DE EL HIERRO**

- H-1 Reserva Natural Integral de Mencáfito
- H-2 Reserva Natural Especial de Tibataje
- H-3 Parque Rural de Frontera
- H-4 Monumento Natural de Las Playas
- H-5 Paisaje Protegido de Ventejís
- H-6 Paisaje Protegido de Timijiraque

ISLA DE LA PALMA

- P-1 Reserva Natural Integral del Pinar de Garafía
- P-2 Reserva Natural Especial de Guelguen
- P-3 Reserva Natural Especial del Monte de los Saucos
- P-4 Parque Natural de Cumbre Vieja
- P-5 Monumento Natural de la Montaña del Azufre

- P-6 Monumento Natural de los Volcanes de Aridane
- P-7 Monumento Natural del Risco de la Concepción
- P-8 Monumento Natural de la Costa de Hiscaguán
- P-9 Monumento Natural del Barranco del Jorado
- P-10 Monumento Natural de los Volcanes de Tene-guía
- P-11 Monumento Natural del Tubo Volcánico de Todoque
- P-12 Monumento Natural de la Playa de Nogales
- P-13 Paisaje Protegido del Tablado
- P-14 Paisaje Protegido del Barranco de las Angustias
- P-15 Paisaje Protegido de Tamanca
- P-16 Paisaje Protegido del Remo
- P-17 Paisaje Protegido de Cumbres de las Nieves
- P-18 Sitio de Interés Científico de Juan Mayor
- P-19 Sitio de Interés Científico del Barranco del Agua
- P-20 Sitio de Interés Científico de las Salinas de Fuencaliente

ISLA DE LA GOMERA

- G-1 Reserva Natural Integral de Agando
- G-2 Reserva Natural Especial de Puntallana
- G-3 Parque Natural de Majona
- G-4 Monumento Natural de Los Organos
- G-5 Monumento Natural de Roque Cano
- G-6 Monumento Natural de Roque Blanco
- G-7 Monumento Natural de La Fortaleza
- G-8 Monumento Natural del Barranco del Cabrito
- G-9 Monumento Natural de La Caldera
- G-10 Monumento Natural del Lomo del Carretón
- G-11 Paisaje Protegido de Gran Rey
- G-12 Paisaje Protegido de Orone
- G-13 Sitio de Interés Científico de los Acanuilados de Alajeró
- G-14 Sitio de Interés Científico de Charco del Conde
- G-15 Sitio de Interés Científico de la Charca de Cieno

ISLA DE TENERIFE

- T-1 Reserva Natural Integral de Ijuana
- T-2 Reserva Natural Integral del Pijaral
- T-3 Reserva Natural Integral de Pinoleris
- T-4 Reserva Natural Especial del Malpaís de Güf-mar
- T-5 Reserva Natural Especial de Montaña Roja
- T-6 Reserva Natural Especial del Malpaís de la Rasca
- T-7 Reserva Natural Especial del Barranco del Infierno
- T-8 Reserva Natural Especial de Chinyero

- T-9 Reserva Natural Especial de las Palomas
- T-10 Parque Natural de Corona Forestal
- T-11 Parque Natural de las Cumbres de Güímar
- T-12 Parque Rural de Anaga
- T-13 Parque Rural de Teno
- T-14 Monumento Natural del Barranco de Fasnía
- T-15 Monumento Natural de la Montaña Centinela
- T-16 Monumento Natural de los Derriscaderos
- T-17 Monumento Natural de las Montañas de Ifara

y Los Riscos

- T-18 Monumento Natural de Montaña Pelada
- T-19 Monumento Natural de la Montaña Colorada
- T-20 Monumento Natural del Roque de Jama
- T-21 Monumento Natural de la Montaña Amarilla
- T-22 Monumento Natural de la Montaña de Guaza
- T-23 Monumento Natural de la Caldera del Rey
- T-24 Monumento Natural de El Roque del Conde
- T-25 Monumento Natural de la Montaña de Tejina
- T-26 Monumento Natural del Roque de Garachico
- T-27 Monumento Natural de la Rambla de Castro
- T-28 Monumento Natural de la Montaña de Los

Frailes

- T-29 Paisaje Protegido de las Lagunetas
- T-30 Paisaje Protegido del Barranco de Erques
- T-31 Paisaje Protegido de las Siete Lomas
- T-32 Paisaje Protegido de Ifonche
- T-33 Paisaje Protegido de los Acantilados de la Cu-

lata

- T-34 Paisaje Protegido de los Campeches
- T-35 Paisaje Protegido de Tigaiga y Ruiz
- T-36 Paisaje Protegido de la Resbala
- T-37 Paisaje Protegido Costa de Acentejo
- T-38 Sitio de Interés Científico del Acantilado La

Hondura

- T-39 Sitio de Interés Científico del Tabaibal del Porís
- T-40 Sitio de Interés Científico de los Acantilados

de Isorana

- T-41 Sitio de Interés Científico de La Caleta
- T-42 Sitio de Interés Científico de Interián
- T-43 Sitio de Interés Científico del Barranco de

Ruíz

ISLA DE GRAN CANARIA

- C-1 Reserva Natural Integral de Inagua
 - C-2 Reserva Natural Integral del Barranco Oscuro
 - C-3 Reserva Natural Especial de El Brezal
 - C-4 Reserva Natural Especial de Azuaje
 - C-5 Reserva Natural Especial de los Tilos de Moya
 - C-6 Reserva Natural Especial de los Marteles
 - C-7 Reserva Natural Especial de las Dunas de Mas-
- palomas
- C-8 Reserva Natural Especial de Güigüif
 - C-9 Parque Natural Tamadaba
 - C-10 Parque Natural de Ayagaures
 - C-11 Parque Rural del Roque Nulo
 - C-12 Monumento Natural de Amagro
 - C-13 Monumento Natural de Bandama

- C-14 Monumento Natural del Montañón Negro
- C-15 Monumento Natural de El Roque Aguayro
- C-16 Monumento Natural del Macizo de Tauro
- C-17 Monumento Natural de Arinaga
- C-18 Monumento Natural del Barranco de Guaya-

deque

- C-19 Paisaje Protegido de La Isleta
- C-20 Paisaje Protegido de Doramas
- C-21 Paisaje Protegido de Lentiscal
- C-22 Paisaje Protegido de Tafira
- C-23 Paisaje Protegido de Las Cumbres
- C-24 Paisaje Protegido de Lomo Magullo
- C-25 Paisaje Protegido de Fataga
- C-26 Paisaje Protegido de Agüímes
- C-27 Sitio de Interés Científico de Jinámar
- C-28 Sitio de Interés Científico de Tufía
- C-29 Sitio de Interés Científico del Roque de Gan-

do

- C-30 Sitio de Interés Científico de Juncalillo-Sur

ISLA DE LANZAROTE

- L-1 Reserva Natural Integral de los Islotes
- L-2 Parque Natural de la Graciosa
- L-3 Parque Natural de los Volcanes
- L-4 Monumento Natural de la Corona
- L-5 Monumento Natural de los Ajaches
- L-6 Monumento Natural de la Cueva de los Natura-

listas

- L-7 Paisaje Protegido de Tenegüime
- L-8 Paisaje Protegido de la Geria
- L-9 Sitio de Interés Científico de los Jameos
- L-10 Sitio de Interés Científico del Janubio

ISLA DE FUERTEVENTURA

- F-1 Reserva Natural Especial del Islote de Lobos
 - F-2 Parque Natural de Corralejo
 - F-3 Parque Natural de Jandía
 - F-4 Parque Rural de Betancuria
 - F-5 Monumento Natural del Malpaís de la Arena
 - F-6 Monumento Natural de la Montaña de Tindaya
 - F-7 Monumento Natural de la Caldera de Gairía
 - F-8 Monumento Natural de los Cuchillos de Vigán
 - F-9 Monumento Natural de Montaña Cardones
 - F-10 Paisaje Protegido del Malpaís Grande
 - F-11 Paisaje Protegido de Vallebrón
 - F-12 Sitio de Interés Científico de la Playa del Ma-
- torral

DESCRIPCION LITERAL DE ESPACIOS NATURALES PROTEGIDOS DE EL HIERRO

(H-1) Reversa Natural Integral de Mencáfite.

1. La Reserva Natural Integral de Mencáfite com-

prende 463,9 hectáreas en el término municipal de Frontera.

2. La delimitación geográfica de este espacio natural protegido se indica en el anexo cartográfico H-1 y se corresponde con la siguiente descripción:

Oeste: Desde el alto del Cuchillo del Roque (UTM: 28RAR 9223 7428) hacia el Norte, por la divisoria del lomo hasta alcanzar la cota 200 (UTM: 28RAR 9230 7464).

Norte: desde el punto anterior sigue la cota 200 hacia el Este, hasta alcanzar la divisoria de la loma que une el Mirador de Bascos con la Playa de los Gorandes; asciende por dicha loma hasta la cota 400, por la que sigue hacia el Este para volver a ascender hasta la cota 500 por el Lomo de Cabras; continúa por esta cota hasta el Barranco Hondo, al oeste de Sabinosa; sigue aguas arriba por el cauce hasta la cota 650 y continúa por ella hacia el Este, hasta su intersección con el cauce del Barranco de los Humilladeros (UTM: 28RAR 9584 7222), al oeste de Barranco Jable; asciende hasta la cota 825 y sigue por ella hacia el Este, hasta su confluencia con la pista del Derrabado (UTM: 28RAR 96157186), por la que continúa unos 1.480 m hasta el punto donde corta la loma de Punta del Monte, por cuya divisoria asciende con rumbo ESE, hasta el vértice 1133 m de Punta del Monte.

Este: desde el punto anterior continúa hacia el Sur en línea recta, hasta el vértice 1440 m, en lo alto del escarpe.

Sur: desde el punto anterior sigue hacia el Oeste por el veril del acantilado y a lo largo del escarpe, hasta alcanzar el Cuchillo del Roque en el punto inicial.

(H-2) Reserva Natural Especial de Tibataje.

1. La Reserva Natural Especial de Tibataje comprende 605,1 hectáreas en los términos municipales de Frontera y Valverde, y su finalidad de protección es la avifauna marina y el lagarto gigante de El Hierro, *Gallotia simonyimachadoi*, así como el paisaje abrupto de acantilados e islotes en estado natural.

2. La delimitación geográfica de este espacio natural protegido se indica en el anexo cartográfico H-2 y se corresponde con la siguiente descripción:

Norte: desde la Punta de Salmor (UTM: 28RBR 0542 8097) hasta la Punta de La Papelera, siguiendo la línea de bajamar escorada.

Este: desde el punto anterior asciende por la divisoria hasta el borde del escarpe, y sigue por veril del acan-

tilado con rumbo SO hasta el vértice 392 m de Montaña Quebrada; desde este punto, continúa en línea recta hasta enlazar con la divisoria del arco de la ladera oriental de la caldera adosada a Montaña Quemada, a cota 415; luego bordea dicho arco hasta el extremo sur de dicha caldera, donde asciende por un muro hasta el vértice 467 m de Montaña Quemada; sigue hacia el Oeste, circundando la caldera central y la cabecera del Barranco de Agache, cuyo flanco occidental bordea por el cantil hacia el Norte, hasta alcanzar el límite superior del acantilado; sigue por el veril del acantilado primero hacia el Oeste y luego, una vez rebasada la Punta de Arelmo, hacia el Sur, hasta alcanzar el Mirador de Jinama.

Sur: desde el punto anterior continúa por el barranquillo con rumbo ONO hasta alcanzar el pie del escarpe.

Oeste: desde el punto anterior sigue el pie del escarpe hacia el Norte, bordeando el cono de derrubios en la base de la Fuga de Gorreta, y prosigue hasta el punto donde parte el camino a la Ermita de la Peña, junto a Las Casitas; asciende por él hasta la cota 150 y sigue dicha cota hasta alcanzar el cauce de un barranquillo en el margen meridional del cono de derrubios de Las Lajas al Norte, por el cual desciende hasta el mar (UTM: 28RBR 0577 7877); desde ahí continúa hacia el Norte por la línea de bajamar escorada hasta la Punta de Salmor.

Incluye también al conjunto de los Roques de Salmor.

(H-3) Parque Rural de Frontera.

1. El Parque Rural de Frontera comprende 12488 hectáreas en los términos municipales de Frontera y Valverde.

2. La delimitación geográfica de este espacio natural se indica en el anexo cartográfico H-3 y se corresponde con la siguiente descripción.

Norte: desde la Punta de la Paloma (UTM: 28RAR 8917 7378), sigue por la línea de bajamar escorada hasta la Punta de la Baja Brava; desde ahí continúa en línea recta con rumbo SE hasta la intersección con la pista de Sabinosa a Hoya del Verodal que está a 25 m de altura, por la que sigue en dirección a Sabinosa hasta alcanzar la base del cono de cinder de Sabinosa a 70 m de altura, y asciende por el flanco occidental del mismo hasta la cota 275, desde donde sigue aguas arriba por el cauce de Barranco Hondo, hasta alcanzar la cota 345; continúa hacia el Este siguiendo un camino hasta alcanzar el cauce del Barranco de Jarrillo (a cota 345), para descender aguas abajo por él hasta la carretera de acceso a Sabinosa, a cota 295; desde ahí continúa por la carretera ha-

cia el Este, hasta el punto en que es cortada por la línea recta con dirección Norte-Sur, proyectada desde el vértice 266 m de Montaña de Chirgo; sigue dicha línea ladera arriba, hasta alcanzar la cota 300 por la que continúa hacia el Este hasta su intersección con la carretera que enlaza el caserío de Merese con la carretera L-870 de Frontera a Valverde; asciende por ella hasta la carretera L-870 que sigue, con dirección Este, hasta el extremo septentrional de El Hoyo (UTM: 28RBR 0415 7345), en el caserío de Belgara Alta; desde ahí asciende en línea recta con rumbo SE hasta alcanzar la cota 475, por la que continúa hacia el Este hasta el cauce del Barranco de los Corchos; desciende por su cauce hasta la cota 400 y continúa por ella hasta enlazar con el cauce del barranco que nace en el Mirador de Jinama, por el que asciende hasta su intersección con el límite del Monte de Utilidad Pública nº 47, en lo alto del escarpe.

Este: desde el punto anterior prosigue por el límite del Monte Utilidad Pública nº 47, desde el Mirador de Jinama hasta su confluencia con la carretera L-870 (UTM: 28RBR 0580 7244); continúa por la carretera unos 920 m hacia el Sur hasta un punto donde es cortada por la línea recta que se dirige al SE desde un vértice de 1330 m que está en el flanco sur de Hoya de Fileba (UTM: 28RBR 0537 7169); sigue dicha línea unos 1025 m, hasta enlazar con una pista forestal a cota 1160 (UTM: 28 RBR 0608 7097); continúa por dicha pista hacia el Este hasta su intersección con el límite del Monte de Utilidad Pública nº 47; de ahí prosigue hacia el SE, hasta alcanzar la carretera L-870, sigue por dicha carretera hacia La Restinga hasta el cruce con el camino que con rumbo Oeste parte de Las Casas (UTM: 28RBR 0604 6878); toma dicho camino hacia el SO unos 960 m, hasta un punto donde se une otro camino; de ahí prosigue en línea recta con rumbo SSO hasta el vértice 546 m de Montaña de Las Lapas; sigue con dirección SSE hasta el vértice 785 m, al sur de dicha montaña, y luego hasta el punto donde confluyen dos caminos al NE de Montaña Tembárgena; continúa por el camino que desciende por el flanco oriental de Tembárgena, hasta que enlaza con una pista en el flanco sur, la cual sigue unos 760 m hacia el Oeste, hasta su intersección con la recta que une el vértice de la montaña adyacente por el sur con el de Roque Grande; sigue dicha recta hasta Roque Grande, desde donde continúa por el muro de piedra que flanquea el malpaís, con rumbo SE, hasta alcanzar la base occidental de la Montaña de los Muertos (UTM: 28RBR 0510 6404), desde donde sigue por un muro hacia el Sur, cruzando la carretera de El Pinar a la Restinga en dirección a la Montaña de Los Carriles, para enlazar con la pista que pasa por su flanco septentrional; sigue dicha hacia el Este hasta el borde superior de un acantilado, por cuyo veril se dirige al Sur hasta llevar a la altura de la Punta del Miradero; desciende por su divisoria hasta el mar y toma la línea de bajamar escorada hacia el Sur, hasta un punto situado en la costa entre la

Hoya del Feo y Punta del Río (UTM: 28RBR 0663 6115), donde un muro de piedra termina en lo alto del acantilado.

Sur: desde el punto anterior va hasta el muro de piedra en lo alto del acantilado y por él, ladera arriba, hasta el depósito de agua en la falda del Volcán de la Restinga; desde ahí sigue la pista en la ladera meridional hasta enlazar con la carretera L-870, para continuar por ella uno 265 m hacia el Oeste; de ahí prosigue en línea recta hasta la Punta de los Saltos (UTM: 28:RBR 0544 6052) en la costa, para seguir luego por la línea de bajamar escorada hacia el NO hasta un punto (UTM: 28RBR 0226 6362), en un saliente de costa al norte del Puentito, desde donde en línea recta hacia el NE alcanza, a cota 60 y en una curva pronunciada, la pista que desciende por el flanco meridional del vértice Tacorón; desde ese punto continúa en línea recta con el mismo rumbo, hasta dicho vértice y desde ahí se prolonga unos 350 m, hasta el borde oeste de la colada de los volcanes recientes del Julán, junto al muro de una parcela; continúa hacia el NE por dicho borde hasta alcanzar la cota 400 (UTM: 28RBR 0386 6488) que sigue hacia el NO, hasta su intersección con el muro que flanquea la Montaña de Los Hibrones por el oeste; desciende por él hasta alcanzar la cota 325, en el cauce del Barranco de Linés; sigue por dicha cota por la solana hasta la divisoria, y baja por ésta a lo largo del lomo, hasta alcanzar el mar en la Playa de Linés (UTM: 28RBR 0052 6602); sigue hacia el Oeste por la línea de bajamar escorada -incluyendo todos los roques- hasta la Punta del Barbudo.

Oeste: desde el punto anterior continúa por la línea de bajamar escorada con rumbo Norte, hasta la Punta de La Paloma, incluidos los roques marinos.

3. El sector meridional del Parque (La Restinga), al sur del estrangulamiento que se produce en los límites a la altura del Roque Grande, se establece como Área de Sensibilidad Ecológica, según la delimitación geográfica que se indica en el anexo cartográfico H-3 y que se corresponde con la siguiente descripción:

Este: desde un punto (UTM: 28RBR 0445 6465) junto a un muro de parcela, en el vértice 458 Roque Grande, continúa por dicho muro con rumbo SE, hasta alcanzar la base occidental de la Montaña de los Muertos (UTM: 28RBR 0510 6404), desde donde sigue por otro muro hacia el Sur, cruzando la carretera de El Pinar a la Restinga en dirección a la Montaña de Los Carriles, hasta enlazar con la pista que pasa por su flanco septentrional, la cual sigue, hacia el Este, hasta el borde superior del acantilado; prosigue por el veril hacia el Sur, hasta llegar a la altura de la Punta del Miradero; desciende por su divisoria hasta al mar y toma la línea de bajamar escorada hacia el Sur, hasta un punto situado en la costa entre la Hoya del Feo y Punta del Río (UTM:

28RBR 0663 6115), donde un muro de piedra termina en lo alto del acantilado.

Sur: desde el punto anterior va hasta el muro de piedra en lo alto del acantilado y por él, ladera arriba, hasta el depósito de agua en la falda del Volcán de La Restinga; desde ahí sigue la pista en la ladera meridional hasta enlazar con la carretera L-870, para continuar por ella unos 265 m en dirección a El Pinar; de ahí prosigue en línea recta hacia la punta de los Saltos (UTM: 28RBR 0544 6052) en la costa, para seguir luego por la línea de bajamar escorada hasta un punto en un saliente al norte del Puentito (UTM: 28RBR 0226 6362).

Oeste: desde ahí continúa en línea recta con rumbo NE, hasta que llega a una curva pronunciada a cota 60, en pista que desciende por el flanco meridional del vértice Tacorón; desde ese punto continúa en línea recta, con el mismo rumbo, hasta dicho vértice, y luego se prolonga, unos 350 m, hasta el borde oeste de la colada de los volcanes recientes del Julán, junto al muro de una parcela (cota 290); continúa hacia el NE por dicho borde hasta alcanzar la cota 400 (UTM: 28RBR 0386 6488).

Norte: desde ese punto, sigue en línea recta, con rumbo, ESE, hasta el vértice 458 Roque Grande en el punto inicial.

(H-4) Monumento Natural de las Playas

1. El Monumento Natural de Las Playas comprende 984,8 hectáreas en los términos municipales de Frontera y Valverde.

2. La delimitación geográfica de este espacio natural protegido se indica en el anexo cartográfico H-4 y se corresponde con la siguiente descripción:

Norte: desde el mirador de El Risco de los Herreños (UTM: 28RBR 0720 7091), sigue por el veril hacia el Norte hasta alcanzar el Cono de Bermejós, que es flanqueado por el sur a cota 1100 hasta el lomo siguiente, por cuya divisoria desciende hasta la cota 975; desde ahí cruza el barranquillo para alcanzar de nuevo veril del acantilado y sigue por él hacia el Este hasta el vértice 100 m de Cercaditos, desde donde desciende hasta la Punta del Fraile (UTM: 28RBR 1104 7045).

Este: desde el punto anterior sigue por la línea de bajamar escorada hasta el saliente enfrendado al Roque de la Bonanza; asciende por el barranquillo situado al norte hasta la cota 100; sigue hacia el Oeste a lo largo del escarpe y por dicha cota hasta alcanzar el Barranco del Abra; continúa aguas arriba por su cauce hasta la cota 200, por la que prosigue hacia el Oeste hasta alcanzar el borde inferior de los depósitos de ladera antiguos

(Pleistoceno) en el cauce del barranco al sur de Risco Hoyo Verde (UTM: 28RBR 0825 7062). Desde este lugar sigue hacia el sur hasta la base del escarpe del Morro del Parador, por el cual prosigue hacia el Sur hasta el cauce del Barranco del Miradero de Las Playas, que corta en la cota 50; desde ahí desciende en línea recta con rumbo Sur un punto a cota 80, en el veril del margen derecho de dicho barranco, y continúa por dicha cota hacia el Sur atravesando el Lomo de los Cardones, hasta su veril meridional, por el que desciende hacia el Este hasta la cota 50; sigue por dicha cota hasta la divisoria de la Punta de Amaro, en el extremo sur de la Playa de los Cardones, y desciende por ella al mar, donde continúa por la línea de bajamar escorada hasta la Punta del Miradero.

Oeste: desde el punto anterior sigue el borde superior del escarpe desde la Punta del Miradero hasta la Caldera del Jable, que bordea por su corona, para continuar por el cantil hacia el Norte, atravesando la loma del Venticota por su divisoria, y alcanzar el mirador de El Risco de Los Herreños.

Se incluye dentro de los límites del Monumento Natural el Roque de la Bonanza.

3. Se establece una extensión del ASE de este Monumento en el sector de costa desde la Playa de Los Cardones hasta la Punta de Amaro, según la delimitación geográfica que se indica en el anexo cartográfico H-4 y que se corresponde con la siguiente descripción:

La franja que se extiende al Este en el sector comprendido entre la línea de costa y el límite oriental del Monumento, desde el barranquillo situado en el extremo norte de la Playa de Los Cardones hasta la Punta de Amaro al sur.

(H-5) Paisaje Protegido de Ventejís.

1. El Paisaje Protegido de Ventejís comprende 1143,2 hectáreas en el término municipal de Valverde, y su finalidad de protección el carácter agropecuario del área libre de edificaciones.

2. La delimitación geográfica de este espacio natural protegido se indica en el anexo cartográfico H-5 y se corresponde con la siguiente descripción:

Norte: desde un punto a cota 700 (UTM: 28RBR 0986 7998), en el camino que flanquea por el oeste la Montaña de los Jamones, sigue un camino que bordea dicha montaña por el sur hasta su intersección con otro en la base suroccidental de la Hoya del Barrio (UTM: 28RBR 1082 8001), por cuya ladera occidental continúa hasta alcanzar la cota 565, que sigue hacia el Este hasta el cauce del Barranco de Tenesdra.

Este: desde el punto anterior continúa aguas arriba por el ramal más oriental del Barranco de Tenesdra, hasta su intersección con la pista que une El Gallego con La Caldereta, la cual sigue hasta su confluencia con la carretera L-870, al pie de La Caldereta.

Sur: desde el punto anterior sigue la carretera L-870 en dirección a Tiñor hasta su intersección con el barranco que discurre por la Ladera de Los Charcos, para ascender por su margen meridional hasta alcanzar la cota 950; sigue por dicha cota hacia el SO hasta su intersección con la pista que parte de Tiñor hacia Montaña Cascajo, pasando por Roques Altos y al oeste de Montaña de Tagasaste y Montaña del Tomillar; y continúa por ella hasta su intersección con la carretera L-870.

Oeste: desde el punto anterior sigue 900 m por la carretera hacia el NE, donde toma el camino que parte por el este hacia Las Montañetas, hasta su confluencia con la carretera general en el Barranco de Erese; sigue por ella en línea recta hasta la primera curva en Las Montañetas; de ahí toma el camino que discurre a pie de ladera hacia La Sabina hasta alcanzar al norte la cota 700, y continúa por ésta hasta su intersección con el camino situado al oeste de Montaña de los Jamones.

(H-6) Paisaje Protegido de Timijiraque

1. El Paisaje Protegido de Timijiraque comprende 383,4 hectáreas en el término municipal de Valverde.

2. La delimitación geográfica de este espacio natural protegido se indica en el anexo cartográfico H-6 y se corresponde con la siguiente descripción:

Este: por la línea de bajamar escorada, desde un punto en la Playa del Varadero (UTM: 28RBR 1397 7654), alineado en dirección E-O con el vértice Estaca en la punta del muelle, hasta la Bahía de Timijiraque en la costa justo enfrente de la Caseta de Amarre (UTM: 28RBR 1292 7498).

Sur: desde el punto anterior prosigue hasta la Caseta de Amarre; sigue hacia el SO por un muro de piedra que flanquea el margen septentrional de la colada de Timijiraque (de la isla baja de Timijiraque), y asciende hasta la cota 135, donde toma la divisoria de la Ladera del Bosque con rumbo ONO hasta el vértice 627 m de Montaña Colorada, y desde ahí sigue por la divisoria hasta el vértice 763 m en La Cumbrecita.

Oeste: desde el punto anterior continúa por el borde superior del escarpe de la Hoya del Horno, hasta el punto de intersección con la prolongación de un camino que bordea la zona de cultivo de La Fajaneta, en La Cumbrecita, por su flanco occidental, hasta alcanzar el veril de la ladera de La Colmena; sigue dicho veril en direc-

ción Este hasta la cota 785, en la ladera del Dar; cruza el ramal meridional del Barranco de la Hondura, en línea recta, hasta la cota 750 de la ladera opuesta; continúa por el cantil hacia el Este hasta alcanzar la cota 475 en otro ramal del Barranco, en La Puntilla; cambia de vertiente manteniendo dicha cota, hasta alcanzar el cantil en la ladera opuesta; sigue por el cantil hasta la cota 350 y continúa por ella hasta la intersección con el cauce del Barranco de los Jables.

Norte: desde el punto anterior desciende por el cauce de dicho barranco hasta la cota 200 y continúa por ella hacia el Este, hasta alcanzar la loma del promontorio sobre el Varadero, por cuya divisoria desciende hasta el punto inicial en la Playa del Varadero.

DESCRIPCION LITERAL DE ESPACIOS NATURALES PROTEGIDOS DE LA PALMA

(P-1) Reserva Natural Integral del Pinar de Garafía

1. La Reserva Natural Integral del Pinar de Garafía comprende 984,1 hectáreas en los términos municipales de Garafía y Barlovento.

2. La delimitación geográfica de este espacio natural protegido se indica en el anexo cartográfico P-1 y se corresponde con la siguiente descripción:

Norte: desde un punto en la divisoria del margen izquierdo del barranco del Cedro (UTM: 28RBS 1778 8833) y en la cota 1200, desciende en línea recta con rumbo ENE hasta el cauce de dicho barranco, a 1125 m de altura, para continuar aguas abajo hasta la confluencia con el Barranco del Barbudo, a cota 1068 aproximadamente; desde ahí sigue aguas arriba por el cauce de este último hasta alcanzar la cota 1080, desde donde asciende con rumbo SE por un espigón de la ladera del margen derecho del barranco y enlaza con una pista a cota 1198 aproximadamente; sigue por dicha pista con rumbo Oeste atravesando el Lomo de la Cumbre Vieja por encima de la cota 1200, hasta un punto (UTM: 28RBS 1958 8855) en un cruce en el margen izquierdo del ramal oriental del Barranco de Los Hombres, a cota 1155. Desde ahí continúa por el ramal de pista con rumbo SSE hasta alcanzar un punto al final de la misma (UTM: 28RBS 1984 8804) y a cota 1165, que está junto a una construcción en la ladera izquierda de dicho barranco; prosigue en línea recta con dirección NE unos 65 m, atravesando el cauce del barranco hasta alcanzar una pista, a cota 1150, por la que continúa, primero con rumbo NNE y luego con rumbo Este, y atraviesa el Paso de la Hiedra para llegar a un punto en el cauce (cota 1135) de un ramal oriental que hay en la cabecera del Barranco de la Traviesa, al oeste del Lomo la Toleda y 50 m al este del cruce con la pista que asciende hacia el lomo Los Corraletes; desde ese punto continúa aguas

arriba hasta alcanzar una pista a cota 1175, por la que sigue hacia el Este unos 200 m hasta una curva pronunciada en el veril del margen izquierdo del Barranco de Franceses, a cota 1200; desde ahí desciende con rumbo Este por la vaguada de la ladera hasta alcanzar la carretera general del norte en una curva que hay en el cauce de un barranco a cota 1000 (UMT: 28RBS 2114 8852).

Este: desde el punto anterior continúa aguas arriba por dicho cauce hasta alcanzar la cota 1575, desde donde asciende con rumbo SE por un espigón del margen derecho del barranco hasta alcanzar la cota 2125, en la divisoria de su cabecera.

Sur: continúa por dicha cota hacia el Oeste, cruzando la cabecera del Barranco de Franceses, hasta enlazar con un camino en la divisoria de su margen izquierdo, y por él que desciende unos 50 m hasta la cota 2100; sigue dicha cota hacia el Oeste cruzando la cabecera del Barranco de Los Hombres hasta alcanzar el cauce del Barranco del Barbudo, desde ahí desciende hasta la cota 2075 y sigue por ella con rumbo NO hasta un espigón en el veril del margen derecho del Barranco del Cedro y a 150 m al oeste del cauce de un ramal oriental del mismo (UTM: 28RBS 1830 8575); asciende por dicho espigón hasta alcanzar la cota 2125, que sigue con rumbo Oeste unos 225 m hasta un punto en otro espigón del mismo margen (UTM: 28RBS 1819 8558), desde el cual desciende por la divisoria con rumbo NO hasta el cauce del Barranco del Cedro, a cota 2025; y continúa por dicha cota con el mismo rumbo hasta enlazar con la divisoria del margen izquierdo del Barranco del Cedro.

Oeste: desde el punto anterior continúa con rumbo Norte por la divisoria de dicho margen hasta alcanzar la cota 1200 en el punto inicial.

(P-2) Reserva Natural Especial de Guelguén

1. La Reserva Natural Especial de Guelguén comprende 1074,4 hectáreas en los términos municipales de Garafía y Barlovento, y su finalidad de protección es el hábitat de la laurisilva y su capacidad de recarga hidrológica, así como el paisaje forestal en general.

2. La delimitación geográfica de este espacio natural protegido se indica en el anexo cartográfico P-2 y se corresponde con la siguiente descripción:

Norte: desde un punto (UMT: 28RBS 1751 9538) en el espigón al este de La Caleta de la Furna continúa por la línea de bajamar escorada hacia el Este, hasta el extremo más septentrional de Punta Gaviota (UTM: 28RBS 2609 9403).

Este: desde el punto anterior asciende por la divisoria hacia el Sur, hasta alcanzar el borde superior del

acantilado marino, y por éste sigue con el mismo rumbo hasta un punto a cota 200 que está en el cauce del Barranco del Salto.

Sur: desde ese punto continúa por el veril del acantilado hacia el Oeste, cruzando el Barranco en Los Catalanes a cota 325, y sigue por el veril con igual rumbo hasta alcanzar un punto a cota 200 en un espigón pronunciado del margen derecho del Barranco Topaciegas; desde ahí desciende con rumbo Sur hasta el cauce que corta la cota 175, y sigue aguas arriba por él hasta la cota 185, desde donde asciende por un espigón de la ladera izquierda hasta el veril a cota 280. Desde este lugar se dirige al Norte hasta enlazar con el veril del margen derecho del Barranco de la Vica, a cota 230; sigue por este veril hacia el Sur hasta la cota 350, desde donde desciende hacia el Oeste por la divisoria de un espigón de la ladera derecha y hasta el cauce de dicho barranco, a cota 180; prosigue aguas abajo hasta la cota 150, para ascender por la divisoria de un espigón del margen izquierdo del mismo barranco hasta alcanzar el veril a cota 350; por él sigue hacia el Norte hasta la cota 300, por la que se desvía con rumbo Oeste hasta enlazar con el veril del margen derecho del Barranco de Gallegos; continúa por él hacia el Sur hasta la cota 465, desde donde desciende por una vaguada del margen derecho hasta un cauce a cota 290, para ascender por el espigón de la ladera opuesta hasta alcanzar, a cota 450, la pista que cruza el Barranco; continúa por ésta hacia el NO unos 100 m hasta el veril del margen izquierdo del mismo barranco, y lo sigue hacia el Norte hasta alcanzar el veril del acantilado a cota 250 en El Pedregal; continúa por el veril hacia el Oeste hasta enlazar con el veril del margen derecho del Barranco Melchor, que sigue hacia el Sur hasta alcanzar la cota 295, desde ahí desciende por una vaguada de la ladera derecha con rumbo Oeste, hasta un cauce a cota 210, para ascender por el espigón de la ladera opuesta hasta el veril que está a cota 270, y seguir por éste hacia el Norte hasta la cota 225, la cual luego toma hacia el Oeste hasta el veril del margen derecho del Barranco de Franceses; continúa por dicho veril hacia el Sur hasta alcanzar la pista de Gallegos a Franceses a cota 425, y la sigue cruzando el barranco hasta el veril del margen izquierdo del mismo, sigue por él hacia el Norte hasta enlazar con el veril del acantilado, por donde prosigue hacia el Oeste hasta alcanzar la cota 300 en el margen derecho del Barranco de Juan Díaz; continúa por dicha cota cruzando el barranco hasta el veril del margen derecho del barranco contiguo por el Oeste, el cual sigue hacia el Sur hasta la cota 375; cruza el barranco por dicha cota hasta el veril de su margen izquierdo y por éste sigue hacia el Norte hasta enlazar con el veril del margen derecho del barranco que flanquea a La Fajana por el Este, sigue por él hacia el Sur hasta la cota 440 donde toma una pista hacia el Oeste, cruzando el barranco hasta alcanzar en una curva pronunciada el veril del margen derecho del Ba-

rranco de la Traviesa, a cota 350; sigue dicho veril hacia el Sur hasta alcanzar a cota 820, en un espigón, una pista que toma con rumbo SO hasta un cauce a cota 790, para ascender con el mismo rumbo por la vaguada de la ladera opuesta hasta un cruce de pistas a cota 900; desde ahí toma por un ramal hacia el SO cruzando el Barranco de los Hombres hasta alcanzar la divisoria de su margen izquierdo, en la degollada de un vértice de 868 m; sigue hacia el Norte por la divisoria hasta enlazar con una pista a cota 700 y toma por ella hacia el NO unos 770 m, hasta el veril del margen izquierdo del Barranco de la Cerca, por el que sigue hacia el Norte bordeando por el flanco oriental el Lomo de la Jara y El Tablado, hasta alcanzar el veril del acantilado marino a cota 225; continúa por éste con rumbo Oeste hasta enlazar con el veril del margen derecho del Barranco de Fagundo que toma hacia el Sur recorriendo el flanco occidental del Lomo de la Jara hasta alcanzar, a cota 860, la carretera de acceso a El Tablado, por la que continúa con el mismo rumbo hasta tomar de nuevo, a cota 975, el veril. Sigue por dicho veril hacia el Sur hasta una pista a cota 1025, por la que desciende hasta su término a cota 1010; desde ese punto continúa en línea recta unos 15 m con rumbo Oeste, hasta alcanzar el cauce del Barranco de Carmona a cota 1000, para luego ascender en línea recta con rumbo OSO unos 70 m, hasta una pista junto a una construcción en la ladera izquierda de dicho barranco; sigue hacia el Norte por ella hasta alcanzar el veril que está 1050 m de altura, por el que continúa con igual rumbo hasta enlazar con el cauce del ramal occidental del Barranco de Carmona, en el flanco este del Lomo de la Sora y a cota 925. Desde ese punto asciende con rumbo NO hasta el veril del margen izquierdo del Barranco de Carmona, a cota 975, y lo sigue hacia el Norte hasta la cota 950, que toma hacia el Oeste hasta alcanzar el veril del margen derecho del Barranco Capitán y por dicho veril sigue con rumbo Sur hasta la cota 975, desde donde en línea recta con rumbo ONO alcanza el cauce de dicho barranco a cota 910 y al final de una pista; prosigue por la pista hacia el Norte hasta alcanzar, a cota 925, el veril del margen izquierdo del mismo barranco y lo sigue con rumbo Norte hasta la divisoria a cota 875; desciende por dicha divisoria hasta la cota 725 desde donde alcanza, en línea recta con dirección Norte y en el cauce del barranquillo contiguo por el norte, la cota 635; sigue por ella hacia el Norte hasta la divisoria del margen izquierdo del mismo barranco, que discurre al oeste del de Fagundo; toma por dicha divisoria hasta la cota 500 donde enlaza con el veril del mismo margen, y lo sigue hasta enlazar con el del acantilado marino a cota 275. Desde ese punto continua por el veril hacia el Oeste para alcanzar la cota 300 en el margen derecho del barranco que flanquea el caserío de Don Pedro por el Este, sigue con el mismo rumbo por dicha cota hasta el veril del margen izquierdo del barranco contiguo por el Oeste y continúa por él hasta el veril del margen derecho del Barranco del Valle Rey,

que sigue hasta la cota 400 para descender por un espigón hasta el cauce del mismo a cota 290; continua por dicha cota hacia el Norte, cruzando el ramal occidental del Barranco del Valle Rey, hasta el veril del margen izquierdo del mismo, por el que sigue hacia el Norte hasta enlazar con el del acantilado; continua por éste con rumbo NO hasta la cota 75 en la divisoria de Punta de La Manga.

Oeste: desde el punto anterior sigue la cota 100 hacia el SO hasta enlazar con una pista que toma, cruzando el barranco situado al oeste de la Punta de la Manga, hasta alcanzar el veril de su margen izquierdo, a cota 70; continúa por dicho veril hacia el Norte hasta el vértice 71, al oeste de Punta de las Maderas, desde el cual desciende por la divisoria con el mismo rumbo hasta la costa en la punta al este de la Caleta de la Furna en el punto inicial.

Se incluyen todos los roques marinos y bajas presentes en este sector del litoral.

3. Los usos actuales asociados a prácticas agrícolas en la zona de La Fajana se consideran, en su actual configuración, compatibles con la Reserva Natural Especial.

(P-3) Reserva Natural Especial del Monte de Los Sauces.

1. La Reserva Natural Especial del Monte de los Sauces comprende 3281, 7 hectáreas en los términos municipales de San Andrés y Sauces y Puntallana.

2. La delimitación geográfica de este espacio natural protegido se indica en el anexo cartográfico P-3 y se corresponde con la siguiente descripción:

Norte: desde un punto (UTM 28RBS 2754 8921) a cota 350, en el cauce del barranco de la Herradura, asciende por el espigón del margen derecho de dicho barranco hasta alcanzar el veril a cota 580; continúa por éste, con rumbo SO hasta la cota 690 desde donde desciende con rumbo Oeste por la vaguada del margen izquierdo del barranco del Agua hasta el cauce del mismo a cota 290 y asciende por el espigón de la ladera opuesta con rumbo Sur hasta alcanzar la divisoria del margen izquierdo por la que sigue con rumbo SO recorriendo el Lomo de Valle Grande, hasta la Casa del Monte, a cota 1330, donde alcanza una pista por la que sigue, con rumbo SO, atravesando el Lomo de la Hoya Amarga y el Lomo de las Tiseras hasta la divisoria, a cota 1287, del margen izquierdo del barranco de San Juan; desciende por ésta hacia el NE hasta alcanzar, a cota 940, una pista por la que sigue rumbo Norte, unos 250 m hasta el veril del margen izquierdo del barranco contiguo por el norte; desciende por dicho veril, rumbo Este,

hasta alcanzar un cruce de pistas a cota 860 y sigue el ramal hacia el Norte hasta otro cruce en la divisoria del margen derecho del barranco de Alén, a cota 770; desde ahí desciende por la divisoria con rumbo ENE hasta alcanzar la cota 625 por la que sigue hacia el Norte, cruzando el barranco de Alén, hasta alcanzar el veril del margen izquierdo del mismo, por este sigue con rumbo NE hasta el borde superior del acantilado marino, a cota 70, desde donde desciende con rumbo Oeste hasta la costa (UTM 28 RBS 3088 8802) al norte de la desembocadura del barranco de San Juan.

Este: desde el punto anterior continúa por la línea de bajamar escorada, con rumbo Sur, hasta el espigón en el extremo meridional de la desembocadura del barranco de San Juan para ascender por la divisoria del mismo hasta alcanzar el veril del margen derecho de dicho barranco por el que continúa con rumbo SO hasta la cota 735 desde donde en línea recta, con rumbo Sur, alcanza el cauce del barranco contiguo por el sur, a cota 670; desde ahí continúa aguas abajo hasta la confluencia con el barranco de La Fuente, a cota 420, para ascender por la divisoria del espigón del margen derecho de este último barranco, con rumbo Sur, hasta un cruce de pistas en el veril del mismo, a cota 610, donde toma el ramal con rumbo Sur hasta alcanzar el veril del margen izquierdo del barranco de La Galga, a cota 640; desde ahí desciende por la divisoria de un espigón de la ladera izquierda con rumbo Sur hasta alcanzar el cauce a cota 460 y asciende por la vaguada de la ladera opuesta con rumbo SO hasta la divisoria a cota 700 en Lomo Piñero; continúa con rumbo SSO por dicha divisoria hasta el vértice 988 desde donde desciende con rumbo NE siguiendo la divisoria del margen izquierdo del Barranco Hondo de Nogales hasta alcanzar una pista en un cruce a cota 610 y toma por un ramal con rumbo Este hasta enlazar con el veril del mismo margen a cota 460; desde ahí sigue por el veril hacia el NE hasta un punto, a cota 300, en el cauce del barranquillo que flanquea por el Oeste al vértice La Galga, desde donde en línea recta con rumbo NE alcanza dicho vértice, en el margen izquierdo del Barranco Hondo de Nogales, para descender por la divisoria hacia el Este hasta el borde superior del acantilado, a cota 150, desde donde desciende por un espigón con igual rumbo hasta alcanzar la costa (UTM 28 RBS 3196 8542); desde ese punto sigue la línea de bajamar escorada hacia el Sur hasta la Punta del Guindaste.

Sur: desde el punto anterior asciende por la divisoria de la Punta del Guindaste, con rumbo SO, hasta alcanzar el borde superior del acantilado, a cota 125, y sigue por él hacia el NO hasta enlazar con el veril del margen derecho del Barranco Hondo de Nogales; sigue por éste con rumbo SO hasta un punto a cota 400 (UTM 28RBS 3093 8417), en el margen derecho de un ramal meridional del Barranco Hondo de Nogales, desde don-

de en línea recta con rumbo Oeste, unos 100 m, alcanza a cota 425 de nuevo el veril del margen derecho del Barranco Hondo de Nogales, continúa por dicho veril con rumbo SO hasta enlazar con la carretera C-830, de Santa Cruz a Los Sauces, a cota 400 y sigue por ella hacia el Oeste, unos 430 m hasta una curva pronunciada donde toma la divisoria del margen derecho del Barranco Hondo de Nogales, por ésta sigue hacia el SO, pasando por Lomo Marinero y Las Moraditas, hasta el vértice 1453 m desde donde sigue por la divisoria del margen izquierdo de Barranco Seco con rumbo Oeste hasta alcanzar, a cota 2260, la divisoria de cumbre en el límite oeste del Parque Nacional de la Caldera de Taburiente.

Oeste: desde el punto anterior continúa con rumbo Norte y NO por dicha divisoria y límite del Parque nacional hasta el vértice 2351 m de Pico de la Cruz desde donde desciende por el espigón NE del mismo hacia Hoya de las Piedras para seguir la divisoria del margen izquierdo del ramal más septentrional del Barranco Rivero por la que continúa con el mismo rumbo hasta la cota 1550 en Topo Entrada de los Charcos; desde ahí desciende por la vaguada con rumbo NE hasta el cauce de un ramal del Barranco de la Herradura, a cota 1040, por el que sigue aguas abajo hasta la confluencia con el cauce principal a cota 825 para continuar aguas abajo hasta la cota 350 en el punto inicial.

(P-4) Parque Natural de Cumbre Vieja.

1. El Parque Natural de Cumbre Vieja comprende 7499, 7 hectáreas en los términos municipales de El Paso, Breña Alta, Breña Baja, Villa de Mazo y Fuencaiente.

2. La delimitación geográfica de este espacio natural se indica en el anexo cartográfico P-4 y se corresponde con la siguiente descripción:

Norte: desde un punto en el cruce de la Carretera de Santa Cruz de La Palma a Los Llanos y el camino de acceso a Las Moraditas (UTM: 28RBS 2090 7268), en el flanco oeste del Volcán (vértice 891), sigue hacia el Este por la carretera hasta un punto al norte de dicho vértice, donde enlaza con la base septentrional del cono; sigue hacia el SE hasta el borde norte de la colada del volcán de Tacande, al este del vértice 891 m, continúa por dicho borde con rumbo Este unos 510 m hasta una pista por la que sigue con rumbo Norte unos 75 m, hasta alcanzar de nuevo la carretera de Santa Cruz de La Palma a Los Llanos; continúa por dicha carretera con rumbo Este, hasta la boca del túnel de Cumbre Vieja; asciende por la divisoria del espigón encima de dicha boca hasta alcanzar la divisoria de Cumbre Vieja en el vértice 1397 m; continúa por la divisoria con rumbo Norte unos 215 m, hasta el vértice 1377 m, para descender con rumbo Este, por la divisoria de dicho vértice y

alcanzar de nuevo la carretera a la salida del túnel de Cumbre Vieja; continúa con rumbo NE por dicha carretera hasta enlazar con el límite este del Monte de Utilidad Pública nº 37 de Breña Alta.

Este: desde el punto anterior continúa por el límite del Monte de Utilidad Pública con rumbo Sur, hasta alcanzar un punto en la carretera (UTM: 28RBS 2508 7298) y en el cauce del ramal del barranco que desciende paralelo por el sur al Barranco de la Zarzita, desde ahí sigue por la carretera con rumbo SE unos 300 m, hasta la curva inmediata, desde donde sigue hacia el Este por la divisoria del margen derecho del barranco anterior, para alcanzar la cota 495; desde ahí y siguiendo la cota unos pocos metros hacia el OSO, alcanza la confluencia entre dos barrancos, para ascender con rumbo SO por la ladera opuesta hasta la divisoria del lomo, a cota 550; sigue por la divisoria hacia el O hasta alcanzar el límite oriental del Monte de Utilidad Pública nº 37 a cota 850, el cual sigue hacia el sur hasta la esquina sureste de dicho límite en el cruce del camino de Las Vueltas o de Los Llanitos, con una pista forestal a cota 1210; continúa por dicha pista con rumbo Sur, pasando por el flanco este de la Montaña de la Venta y la Montaña El Caldero, hasta una bifurcación en el collado de cota 1336 m, al oeste del vértice 1352 m y al suroeste del Roque Niquiomo; desde ahí desciende por el ramal de pista con rumbo NE hasta un punto a cota 1275, al oeste del Roque Niquiomo; desciende por la vaguada que flanquea el Roque Niquiomo por el norte, hasta un cruce de pistas situado a cota 1112; continúa por el ramal de pista con rumbo Sur unos 1150 m, hasta el cauce del ramal meridional del barranquillo que flanquea Montaña Vinijore por el sur, a cota 1065 m; asciende por dicho barranquillo hasta alcanzar de nuevo la pista de la ladera este de Cumbre Vieja a cota 1330, y continúa por ella hacia el Sur, atravesando Las Chamusquinas y Las Laderas del Cuervo, hasta alcanzar el canal lávico más septentrional de la colada del Volcán Martín; sigue, con rumbo Este, aguas abajo por dicho canal hasta llegar a la costa (UTM: 28RBS 2682 5847) en El Morrón, y sigue por la línea de bajamar escorada hacia el sur hasta un punto en la Baja del Agua (UTM: 28RBS 2069 5673).

Sur: desde el punto anterior asciende por el margen derecho del canal lávico más meridional de la colada del volcán de Martín, hasta enlazar a cota 855, con una pista forestal por la que continúa con rumbo Sur hasta un cruce en el collado de vértice 853 m, al norte de Los Riveros, donde toma un ramal con rumbo NO, pasando al sur de La Caldera de Los Arboles y enlaza con un muro de parcelas en la degollada de vértice 974 m, entre Montaña de los Pérez y el vértice 984; desciende por dicho muro con rumbo SO unos 325 m, hasta alcanzar a cota 875 una pista (UTM: 28RBS 2115 5665).

Oeste: desde ese punto continúa por dicha pista con

rumbo NO, pasando por Tomascoral y por el este del caserío de El Charco, hasta enlazar con la carretera C-832 de Fuencaliente a Los Llanos, en un punto al sur de una edificación a cota 760 (UTM: 28 RBS 1966 6026); continúa por dicha carretera hacia el Norte unos 530 m, hasta enlazar con el borde meridional de la colada histórica de la Ermita de Santa Cecilia, que toma hacia el Oeste hasta el veril del acantilado marino, a cota 425; continúa por dicho veril con rumbo Norte, hasta alcanzar el borde septentrional de la colada de Santa Cecilia; asciende por dicho borde con rumbo Este hasta la cota 945 en el inicio de una pista, por la que sigue con rumbo Norte unos 250 m hasta enlazar con otra por la que sigue ascendiendo, flanqueando por el este la Cruz de Nelíán, las Laderas de Doña María y Las Montañeras, hasta un punto en una curva pronunciada, al norte del caserío de Jedey, en el margen izquierdo del Barranco de La Palma y a cota 775 (UTM: 28RBS 1926 6545); continúa por dicha cota con rumbo Norte unos 1070 m, hasta alcanzar una bifurcación de pistas (UTM: 28RBS 1934 6631) al sureste geográfico del vértice 812 m; sigue por el ramal con rumbo Norte hasta enlazar con el cauce del canal lávico del volcán San Juan; continúa por dicho cauce hasta alcanzar, a cota 925, una pista por la que continúa hacia el Norte, pasando por Las Plantas y El Frontón, hasta un punto al noreste de Casas de Tacande (UTM: 28RBS 1943 6972), en una bifurcación situada al norte de una edificación donde toma el ramal con rumbo Este, hasta alcanzar la cota 800; sigue con rumbo Norte por dicha cota, hasta alcanzar la pista que parte de Tacande de Arriba hacia Montaña de Enrique, por la que sigue rumbo Este hasta una bifurcación a cota 920 al noroeste de dicha montaña, donde toma el ramal noreste hasta alcanzar la pista de acceso a Las Moraditas; sigue por la pista unos 690 m hasta una bifurcación al sur del Caserío de Las Moraditas (UTM: 28RBS 2125 7224), a cota 857 aproximadamente; continúa en recta rumbo Norte unos 350 m, hasta alcanzar el espigón sureste del vértice 891 m, en el borde norte de la colada del Tacante por la que sigue, hacia el Oeste, bordeando el flanco meridional del cono hasta una pista en su flanco oeste, la cual prosigue hacia el Norte hasta el cruce con la carretera de Santa Cruz de La Palma a Los Llanos en el punto inicial.

(P-5) Monumento Natural de la Montaña del Azufre.

1. El Monumento Natural de la Montaña del Azufre comprende 75,2 hectáreas en el término municipal de Villa de Mazo.

2. La delimitación geográfica de este espacio natural se indica en el anexo cartográfico P-5 y se corresponde con la siguiente descripción:

Norte: desde un punto (UTM: 28RBS 2875 6272) a

cota 180, donde la pista que bordea por el oeste a Montaña del Azufre cruza el cauce del barranquillo situado al norte de dicha montaña, continúa por éste aguas abajo hasta alcanzar la costa en un punto al sur de Punta las Salineras (UTM: 28RBS 2970 6295).

Este: desde el punto anterior sigue por la línea de bajamar escorada con rumbo Sur, hasta la Punta de la Barqueta (UTM: 28 RBS 2890 6173).

Sur: desde ahí continúa por la línea de bajamar escorada con rumbo Oeste, hasta un punto (UTM: 28RBS 2879 6172) en el extremo más meridional del cono de derrubios de la Punta de la Barqueta.

Oeste: continúa hacia el Oeste ascendiendo por la divisoria de la ladera del margen derecho del ramal meridional del Barranco Salto de Los Pinos, hasta alcanzar la cota 200, por la que sigue hacia el norte hasta el cauce del Barranco de la Lana, para descender aguas abajo unos 50 m, hasta la pista que bordea a Montaña Azufre por el oeste; prosigue por dicha pista con rumbo NE, hasta alcanzar el cauce del barranquillo al norte de dicha montaña, en el punto inicial.

(P-6) Monumento Natural de los Volcanes de Aridane.

1. El Monumento Natural de los Volcanes de Aridane comprende 100,4 hectáreas en los términos municipales de Los Llanos de Aridane y Tazacorte, y su finalidad de protección es la estructura geomorfológica de los conos.

2. La delimitación geográfica de este espacio natural protegido incluye los conos volcánicos de Montaña Todoque, Montaña La Laguna, Montaña Triana y Montaña Argual, según se indica en el anexo cartográfico P-6, y de acuerdo con la siguiente descripción:

a) Montaña Todoque.

Norte: desde un punto al NO del cono y en el cruce de una pista con un canal, que lo flanquea por el oeste (UTM: 28RBS 1482 6904) a cota 178, continúa por la pista con rumbo NE hasta alcanzar la cota 220, la vaguada que rodea dicho volcán por el este.

Este: desde el punto anterior sigue aguas arriba por la vaguada que bordea la base del cono por el Norte primero y Este después, hasta alcanzar una pista a cota 225 y al SE geográfico de un vértice de 343 m en el cono, y sigue por dicha pista unos 130 m, hasta alcanzar un cruce al SE del volcán.

Sur: desde el punto anterior continúa por el ramal de pista hacia el Oeste hasta alcanzar, en el cruce con la

carretera de acceso a Tazacorte por el sur, el canal que recorre el flanco occidental del cono a cota 175.

Oeste: sigue hacia el Norte por dicho canal hasta el cruce con la pista en el punto inicial.

b) Montaña La Laguna.

Norte: desde un punto (UTM: 28RBS 1462 7035) en la esquina más meridional del estanque situado en el flanco oeste de Montaña La Laguna, a cota 190, continúa por el borde este de dicho estanque para seguir por la base del cono, con rumbo Norte primero y Este después, por el límite occidental de las parcelas de cultivo, hasta alcanzar una pista a cota 280, en el flanco oriental del cono y al sureste del vértice 341 m.

Este: continúa por dicha pista con rumbo Sur unos 200 m, hasta alcanzar la base meridional del cono a cota 260.

Sur: desde ahí sigue por dicha base hacia el Oeste hasta alcanzar una conducción de agua a cota 230, que sigue con el mismo rumbo para enlazar con el Canal de la Hacienda, en el flanco occidental del cono a cota 180.

Oeste: desde el punto anterior continúa hacia el Norte por dicho canal hasta alcanzar la esquina meridional del estanque, en el punto inicial.

c) Montaña Triana.

Sur: desde un punto (UTM: 28RBS 1490 7218) en un cruce, junto a la esquina meridional de un estanque, en el espigón sureste del cono y a cota 290, continúa por el ramal de pista con rumbo Oeste y bordeando el cono por el sur, hasta alcanzar la divisoria de un espigón del mismo, a cota 275.

Oeste y Norte: desde ahí sigue la pista hacia el Norte hasta un punto en la base noroccidental del cono, 100 m al sur del cruce con la carretera que bordea Montaña Triana por el norte, y continúa hacia el NE siguiendo dicha base, hasta enlazar en un punto (UTM: 28RBS 1457 7262) con la carretera en el flanco septentrional del cono, y por ella sigue hacia el Este unos 225 m, hasta un cruce en la base nororiental del mismo.

Este: desde ahí sigue hacia el SE por el borde oriental del cono hasta enlazar con una pista a cota 305, que sigue hacia el Sur hasta un cruce junto a la esquina meridional de un estanque en el punto inicial.

d) Montaña Argual.

Norte: desde un punto en la carretera de Los Llanos a Tazacorte (UTM: 28RBS 1395 7306) y en la esquina

meridional de la zona edificada al norte del cono, continúa bordeando por el sur un edificio hacia el NE, siguiendo los muros de las parcelas de cultivo, hasta alcanzar la pista que flanquea a Montaña Argual por el norte, en un punto 75 m al este del cruce con la carretera de Los Llanos a Tazacorte (UTM: 28RBS 1407 7314).

Este: desde ahí sigue dicha pista con rumbo Sur hasta un punto al sur geográfico del vértice 326 m de Montaña Argual, junto a unos estanques, desde donde desciende hacia el Sur en línea recta bordeando otros estanques por el este, hasta alcanzar la carretera de Los Llanos a Tazacorte, en el extremo meridional del cono.

Sur y Oeste: desde ahí continúa por dicha carretera hacia el Norte hasta la esquina meridional de la zona edificada al norte del cono, en el punto inicial.

3. Se exceptúa de la consideración de Área de Sensibilidad Ecológica, el sector sur del cono volcánico de Todoque cuya delimitación se indica en el anexo cartográfico P-6 y se corresponde con la siguiente descripción:

Norte: desde el punto a 175 m de altura y en un cruce entre el canal que bordea el cono de Todoque por el oeste y la carretera al suroeste del mismo, continúa con rumbo Este por la línea recta que une los estanques circulares situados a cota 195, 215 y 224, en el flanco sur del cono.

Este: desde el punto anterior en el estanque más oriental, continúa unos 75 m hacia el sur por la pista de acceso al mismo, hasta llegar al cruce con la pista que flanquea el cono por el sur.

Sur y Oeste: sigue dicha pista hacia el Oeste hasta enlazar con el canal en el flanco occidental del cono, a cota 175 y en el punto inicial.

(P-7) Monumento Natural del Risco de la Concepción.

1. El Monumento Natural del Risco de la Concepción comprende 66,1 hectáreas en el término municipal de Breña Alta.

2. La delimitación geográfica de este espacio natural protegido se indica en el anexo cartográfico P-7 y se corresponde con la siguiente descripción:

Norte: desde un punto a cota 290 en el cauce del barranco que flanquea al Risco de la Concepción por el norte (UTM: 28RBS 2863 7576), continúa aguas abajo hasta la cota 150.

Este: desde el punto anterior continúa por dicha co-

ta hacia el Sur, recorriendo el interior del cono, hasta la divisoria del espigón meridional del mismo; desde ahí desciende con rumbo Este hasta la base del acantilado del Risco de la Concepción y continúa por dicha base con rumbo Sur hasta alcanzar el cauce del barranco que flanquea al cono por el sur (UTM 28RBS 2939 7452).

Sur: desde el punto anterior asciende por el cauce de dicho barranco hasta la cota 335, en Buenavista de Abajo, desde donde prosigue en línea recta con rumbo Norte hasta alcanzar la divisoria a cota 380, la cual sigue hasta alcanzar el vértice 355 de la Concepción.

Oeste: desde el punto anterior continúa hacia el Norte por la divisoria del Risco de la Concepción, hasta un punto a cota 325, en el flanco septentrional del cono y al sur de la Cuesta, desde donde desciende en línea recta con rumbo NO, hasta alcanzar la cota 290 en el cauce del barranco que flanquea el Risco de la Concepción por el norte, en el punto inicial.

(P-8) Monumento Natural de la Costa de Hiscaguan.

1. El Monumento Natural de la Costa de Hiscaguan comprende 253,3 hectáreas en los términos municipales de Garafía y Puntagorda.

2. La delimitación geográfica de este espacio natural se indica en el anexo cartográfico P-8 y se corresponde con la siguiente descripción:

Norte: desde un punto (UTM: 28RBS 1055 9223) en la costa en el flanco norte de la Punta de Charcolino, en la base del espigón del margen izquierdo del Barranco de Fernando Porto, asciende por su divisoria con rumbo SE, hasta alcanzar el veril del acantilado marino que está a cota 150.

Este: continúa con rumbo Sur por dicho veril hasta un punto en la Montañeta donde enlaza con el veril del margen derecho del Barranco del Atajo a cota 125; sigue por dicho veril con rumbo Este hasta alcanzar la pista de acceso a la Punta del Puerto Viejo, que toma con el mismo rumbo hasta un cruce a cota 325, para seguir por el ramal de pista con rumbo SE cruzando el Barranco del Atajo y el de Briestas, hasta el veril del margen izquierdo de este último; por él sigue con rumbo NO hasta alcanzar de nuevo, a cota 125, el veril del acantilado marino; continúa por él con rumbo SO hasta una construcción en el cauce del Barranco del Castillo, a cota 85 y al este del Prois de la Lomada Grande, desde donde asciende con rumbo SO por un espigón hasta alcanzar a cota 125, la divisoria del margen izquierdo de dicho barranco, por donde sigue con rumbo Sur hasta alcanzar de nuevo el veril del acantilado marino; continúa por éste con el mismo rumbo hasta un punto a cota

275, donde enlaza con el veril del margen derecho del Barranco de las Megeyas, que sigue con rumbo SE hasta alcanzar la cota 375; prosigue por la cota y cruza el cauce del barranco hasta el veril de su margen izquierdo, por el que sigue hasta enlazar con el veril del acantilado marino a cota 325; continúa por éste hacia el SO hasta el veril del margen derecho del Barranco Corchete, a cota 225, que toma con rumbo Este hasta la cota 350 y al sur de una construcción. Desciende por el espigón hasta alcanzar el cauce de dicho barranco, a cota 200; sigue aguas abajo por éste hasta la confluencia con el Barranco de Izcagua para ascender con rumbo SO por un espigón del margen izquierdo de este último hasta la cota 325, donde toma el veril de dicho margen; continúa por él con rumbo Oeste hasta Los Reventaderos, donde alcanza en la divisoria de Punta Gutiérrez, a cota 125, el veril del acantilado marino que sigue hacia el Sur, pasando por El Escobonal y Caldero del Roque hasta la cota 250 en el margen derecho del Barranco de San Mauro; prosigue cruzando el cauce hasta el margen izquierdo del mismo, en el veril del acantilado marino; continúa por éste hacia el Sur hasta alcanzar la cota 225 en el veril del margen derecho del barranco que desemboca en la Baja de la Sal, sigue dicha cota hacia el SE hasta el cauce del ramal septentrional de dicho barranco, por el que toma aguas abajo hasta la confluencia con el ramal meridional a cota 210 y al oeste de una construcción; desde ahí asciende por un espigón de la ladera izquierda, con rumbo Sur hasta la cota 250, por la que continúa con el mismo rumbo hasta enlazar el veril del acantilado marino que sigue hasta la divisoria del espigón de la Punta del Aserradero Margaluvíño, a cota 150.

Sur: desde el punto anterior desciende, con rumbo Oeste, por la divisoria del espigón hasta alcanzar la costa en la Punta del Aserradero Margaluvíño (UTM: 28RBS 0651 8477).

Oeste: desde ahí continúa por la línea de bajamar escorada hacia el Norte hasta el punto inicial.

Se incluyen todos los roques y bajas del litoral.

(P-9) Monumento Natural del Barranco del Jorado.

1. El Monumento Natural del Barranco del Jorado comprende 98,7 hectáreas en el término municipal de Tijarafe.

2. La delimitación geográfica de este espacio natural protegido se indica en el anexo cartográfico P-9 y se corresponde con la siguiente descripción:

Norte: desde un punto en la costa (UTM: 28RBS 0972 7843) y en el espigón que flanquea por el norte la Playa del Jorado, asciende con rumbo NE por su diviso-

ria hasta la cota 135, que alcanza en la curva de la pista de acceso al litoral en Callao Nuevo; sigue por ésta hasta un cruce, donde se desvía hacia el sur unos 100 m, por el ramal que desciende al cauce del Barranco del Jorado, y alcanza el veril del margen derecho de dicho barranco a cota 185; continúa hacia el Este por el veril hasta la intersección con la carretera C-832 de Tijarafe a Los Llanos, a cota 615.

Este: desde el punto anterior sigue por la carretera hacia Los Llanos cruzando el cauce del Barranco del Jorado hasta alcanzar el veril de su margen izquierdo a cota 610.

Sur: desde ahí sigue el veril del margen izquierdo del barranco hacia el Oeste, hasta alcanzar la costa en el espigón al sur de la Playa del Jorado (UTM: 28RBS 0981 7813).

Oeste: desde el punto anterior sigue la línea de bajamar escorada hacia el Norte hasta la base del espigón que está en el extremo septentrional de la playa, en el punto inicial.

(P-10) Monumento Natural de los Volcanos de Tenequí.

1. El Monumento Natural de los Volcanos de Tenequí comprende 952,5 hectáreas en el término municipal de Fuencaliente.

2. La delimitación geográfica de este espacio natural protegido se indica en el anexo cartográfico P-10 y se corresponde con la siguiente descripción:

Norte: desde un punto (UTM: 28RBS 1912 5374) en Punta Larga continúa en línea recta y con rumbo Este unos 450 m, hasta alcanzar en una lista el borde norte de la colada de San Antonio, la cual prosigue hacia el Este hasta alcanzar en el flanco norte del Roque de Tenequí el Canal de Fuencaliente; continúa por dicho canal hacia el NE unos 100 m, hasta enlazar con la pista que recorre por el oeste el Volcán de San Antonio, y sigue por ella a unos 350 m con rumbo Norte, hasta la bifurcación en la vaguada que flanquea el volcán de San Antonio por el norte; asciende por dicha vaguada hasta enlazar con un cruce de pistas en la degollada situada al NE de dicho volcán; sigue por el ramal que va al Este, bordeando por el Sur el vértice Tablas hasta otro cruce, en el margen izquierdo del barranquillo que flanquea por el Este a dicho vértice, que está a cota 538 (UTM: 28RBS 2214 5426).

Este: desde el punto anterior desciende por el ramal que se dirige al Sur hasta la cota 500, desde donde parte un sendero que sigue con la misma dirección hasta alcanzar unos estanques junto a la carretera de acceso al

faro de Fuencaliente; desde ahí desciende con rumbo SE, por el margen izquierdo del canal lávico, atravesando una pista a cota 170, y sigue con el mismo rumbo, pasando al sur de unos invernaderos, hasta la costa (UTM: 28RBS 2362 5306) en el Guincho; continúa hacia el SO siguiendo la línea de bajamar escorada hasta una punta al oeste de Montaña de Lagi (UTM: 28RBS 2316 5224) y al norte de Las Cabras; asciende por la divisoria hasta alcanzar la cota 50, por la que sigue hacia el SO hasta su intersección con la recta de rumbo SE geográfico que parte desde el vértice 214m de Montaña de Lagi; desde ese punto continúa por dicha línea recta con rumbo SE, hasta alcanzar la costa (UTM: 28RBS 2287 5160), para continuar por la línea de bajamar escorada hasta la Punta del Malpaís.

Sur: desde el punto anterior continúa por la línea de bajamar escorada con rumbo SO, hasta la Punta de Fuencaliente, y sigue por la línea de costa con rumbo NO hasta la Punta del Malpique.

Oeste: desde el punto anterior continúa por la línea de bajamar escorada, con rumbo NO, hasta el punto inicial en Punta Larga.

(P-11) Monumento Natural del Tubo Volcánico de Todoque.

1. El Monumento Natural del Tubo Volcánico de Todoque comprende 0,5 hectáreas en el término municipal de Los Llanos de Aridane.

2. La delimitación geográfica de este espacio natural se indica en el anexo cartográfico P-11 y comprende la integridad del recorrido subterráneo del tubo volcánico de Todoque.

3. A efectos de controlar adecuadamente las acciones que puedan repercutir negativamente sobre el Tubo Volcánico de Todoque, se crea en la superficie del Monumento Natural un Área de Sensibilidad Ecológica cuya delimitación geográfica se indica en el anexo cartográfico P-11 y se corresponde con la siguiente descripción:

Norte: desde un punto en la cota 370 y en el borde septentrional de la colada histórica del San Juan (UTM: 28RBS 1668 6751), continúa hacia el Este bordeando las lavas hasta alcanzar la carretera de Las Manchas a Todoque en una curva a cota 560 (UTM: 28RBS 1801 6742).

Este: desde el punto anterior desciende unos 600 m con rumbo SO por dicha carretera, hasta alcanzar el borde meridional de la colada histórica, a cota 525 (UTM: 28RBS 1763 6697).

Sur: desde ese punto continúa hacia el Oeste si-

guiendo el borde de colada hasta alcanzar de nuevo la carretera de Las Manchas a Todoque, a cota 465; desde ahí sigue con el mismo rumbo por el límite sur cruzando el brazo de colada más meridional, hasta enlazar con una conducción de agua a cota 338 aproximadamente (UTM: 28RBS 1648 6706).

Oeste: desde el punto anterior sigue la misma tubería hacia el NE unos 370 m, hasta el borde norte del brazo central de la colada, a cota 362, por el que se dirige primero hacia el Este, luego al norte y más tarde al Oeste, y a lo largo de todo este recorrido va rodeando el sector no cubierto por la lava hasta que alcanza de nuevo la tubería a cota 365, la cual sigue con rumbo NE hasta el borde septentrional de la colada histórica, en el punto inicial.

(P12) Monumento Natural de la Playa de Nogales.

1. El Monumento Natural de la Playa de Nogales comprende 21 hectáreas en el término municipal de Puntallana.

2. La delimitación geográfica de este espacio natural se indica en el anexo cartográfico P-12 y se corresponde con la siguiente descripción:

Norte: desde un punto (UTM 28RBS 3207 8520), a cota 125, en la divisoria del espigón de Punta de Guindaste desciende con rumbo NE por la misma hasta alcanzar la costa.

Este: desde ahí continúa hacia el Sur siguiendo la línea de bajamar escorada hasta alcanzar la punta de El Peñón.

Sur: asciende, con rumbo SO, por la divisoria de dicha punta hasta alcanzar, a cota 85, el veril del acantilado de la Playa de Nogales.

Oeste: desde el punto anterior sigue el veril del acantilado marino hacia el NO hasta alcanzar la divisoria del espigón de Punta del Guindaste, a cota 125, en el punto inicial.

(P-13) Paisaje Protegido del Tablado.

1. El Paisaje Protegido del Tablado comprende 221,9 hectáreas en el término municipal de Garafía, y su finalidad de protección es el carácter agrario del paisaje.

2. La delimitación geográfica de este espacio natural protegido se indica en el anexo cartográfico P-13 y se corresponde con la siguiente descripción:

Norte: desde el punto (UTM: 28RBS 1932 9316) donde enlazan el veril del margen derecho del Barranco

Fagundo con el del acantilado marino, en El Portal, que está a cota 220; continúa hacia el Este hasta el veril del margen izquierdo del Barranco de Los Hombres.

Este: desde el punto anterior sigue el veril del margen izquierdo de dicho barranco hacia el Sur, bordeando por el este El Tablado y el Lomo de la Jara, hasta alcanzar a cota 750 una pista, la cual prosigue unos 770 m, cruzando el Barranco de la Cerca y el ramal del de Los Hombres, hasta tomar de nuevo la divisoria del margen izquierdo de este último barranco; por ésta sigue hacia el Sur hasta la degollada de un vértice de 868 m, desde donde toma aguas arriba por el cauce del ramal oriental del Barranco de la Cerca, hasta alcanzar a cota 990 un cruce de caminos, junto a una construcción en Roque del Faro (UTM: 28RBS 1909 8961).

Sur: desde ese punto continúa, unos 210 m, en línea recta con rumbo SO hasta el camino de acceso a Roque del Faro por el oeste, que se encuentra en una curva a cota 1016; por éste continúa hacia el Oeste hasta la intersección con la carretera de acceso a El Tablado, y la cruza para descender con rumbo SO por un camino en la ladera del margen derecho del Barranco de Carmona hasta un cruce junto a una construcción a cota 1030.

Oeste: desde el punto anterior sigue el ramal del camino hacia el Norte, unos 150 m, hasta alcanzar el veril del margen derecho del Barranco de Carmona, y lo sigue con el mismo rumbo hasta enlazar con la carretera de acceso a El Tablado, a cota 970; sigue entonces con rumbo norte por la carretera unos 1120 m, hasta tomar de nuevo el veril del margen derecho del barranco a cota 865 por el que continúa con rumbo Norte, bordeando el flanco oeste del Lomo de la Jara y El Tablado, hasta alcanzar el veril del acantilado marino en el punto inicial.

(P-14) Paisaje Protegido del Barranco de las Angustias.

1. El Paisaje Protegido del Barranco de las Angustias comprende 1695,5 hectáreas en los términos municipales de El Paso, Los Llanos de Aridane, Tijarafe y Tazacorte, y su finalidad de protección es el interés geológico, geomorfológico y del paisaje abrupto de barranco.

2. La delimitación geográfica de este espacio natural protegido se indica en el anexo cartográfico P-14 y se corresponde con la siguiente descripción:

Norte: desde el vértice 1920 m Somada Alta, en la divisoria del margen derecho del Barranco de las Angustias, continúa hacia el SE siguiendo el límite occidental del Parque Nacional de la Caldera de Taburiente, hasta un punto en el cauce al SO de la confluencia del

Barranco de Río Almendro y el de Salto del Agua, a cota 445.

Este: desde el punto anterior continúa hacia el sur por el límite occidental del Parque Nacional hasta alcanzar la divisoria a cota 1300, en el margen izquierdo del Barranco de las Angustias, para seguir por ella hacia el SO hasta la cota 575, donde toma el veril y lo sigue hasta enlazar en un cruce a cota 465, con la carretera de acceso al Parque Nacional de la Caldera de Taburiente. Desde ahí descende con rumbo NO por una vaguada de la ladera izquierda del barranco, hasta alcanzar el cauce del mismo a cota 140 aproximadamente, y sigue por éste aguas abajo hasta la carretera de acceso al Puerto de Tazacorte por dicho barranco, a cota 50; continúa por la carretera hacia el SO unos 425 m. para tomar la base de la ladera del margen derecho del Barranco de las Angustias, que sigue con el mismo rumbo bordeando por el norte las fincas de cultivo, hasta alcanzar la costa en un punto (UTM: 28RBS 1196 7285) al este del dique del puerto de Tazacorte.

Sur: desde ahí continúa por la línea de bajamar escorada hacia el norte, hasta un punto en el extremo septentrional de la Punta de Juan Graje (UTM: 28RBS 1178 7299).

Oeste: desde ese punto asciende con dirección NE hasta alcanzar a cota 250 un punto a 25 m del veril del margen derecho del Barranco de Las Angustias, para continuar ascendiendo paralelo al perfil del veril con el mismo rumbo y a la misma distancia, hasta el vértice 1004 m, en Lomo del Pico. Desde ese punto sigue por la divisoria con rumbo NE hasta el vértice de Somada Alta en el punto inicial.

3. La superficie de este paisaje incluida en la zona periférica del Parque Nacional de Taburiente será, asimismo, Área de Sensibilidad Ecológica a efectos del Paisaje Protegido.

(P-15) Paisaje Protegido de Tamanca.

1. El Paisaje Protegido de Tamanca comprende 2007,4 hectáreas en los términos municipales de Fuen-caliente, El Paso y los Llanos de Aridane, y la finalidad de protección es el carácter agrario del paisaje.

2. La delimitación geográfica de este espacio natural se indica en el anexo cartográfico P-15 y se corresponde con la siguiente descripción:

Norte: desde un punto en la divisoria del espigón La Puntilla al norte del Charco Verde (UTM: 28RBS 1654 6446) descende por dicha divisoria, hacia el SO, hasta alcanzar junto a un estanque rectangular el muro oriental de una finca por el que continúa, con rumbo

Norte, hasta alcanzar dos estanques circulares, los cuales rodea por el este hasta su extremo más septentrional, de ahí prosigue en línea recta hacia el Este, y a pocos metros, alcanza el Canal de la Hacienda por el que sigue hacia el Norte hasta alcanzar el borde septentrional de la colada de El Charco, al sureste de Puerto Naos; asciende por dicho borde septentrional con rumbo Este, hasta alcanzar la carretera C-832 en Jedey; continúa por dicha carretera hacia el Sur unos 160 m, hasta un punto en una vaguada al sur de Jedey (UTM: 28RBS 1850 6501), por la que asciende con rumbo SE hasta una tubería a cota 650; sigue por ella con rumbo Norte y atraviesa los barrancos de La Palma y Tamanca, bordeando por el oeste el volcán del caserío Las Manchas, hasta enlazar a cota 705 m, con la pista que asciende desde el caserío de Las Manchas (UTM: 28RBS 1902 6712); sigue hacia el SE por dicha pista unos 450 m hasta otro cruce de pistas (UTM: 28RBS 1936 6734) a cota 807, al este del vértice 828 m.

Este: desde el punto anterior continúa hacia el Sur por la pista unos 675 m hasta alcanzar la cota 775, por la que sigue hasta alcanzar, en el margen izquierdo del Barranco de La Palma, otra pista que está en una curva pronunciada; asciende hacia el Sur, pasando por el este de Laderas de doña María y La Cruz de Nelián, hasta una curva pronunciada que está a 930 m de altura (UTM: 28RBS 2017 6172) al sur de la Cruz de Nelián; prosigue por un ramal que se dirige al Sur hasta el borde norte de la colada de la Ermita de Cecilia; continúa por dicho borde con rumbo Oeste, hasta el veril del cantil marino a cota 450 m; continúa por el veril con rumbo Sur, hasta alcanzar el borde meridional de la colada de Santa Cecilia; asciende por dicho borde con rumbo Este, hacia la carretera C-832 de Los Llanos a Fuencaliente; continúa por dicha carretera hacia el Sur unos 530 m, hasta el inicio de la pista que parte al este de dicha carretera junto a una construcción (UTM: 28RBS 1966 6026) y a cota 760; asciende con rumbo SE por dicha pista, pasando al este del caserío de El Charco y por Tomascoral, hasta un muro (UTM: 28RBS 2115 5664) al oeste del vértice 972 m de Caldera de los Arboles; asciende por dicho muro dirigiéndose al NE, hasta una pista en el collado de vértice 974 m situado entre Montaña de los Pérez y el vértice 984 m; continúa por dicha pista con rumbo SE, hasta enlazar con otra pista en el collado que está a cota 853 (UTM: 28RBS 2209 5606) y al norte del vértice 873 m en los Riveros.

Sur: desde el punto anterior continúa por la nueva pista con rumbo SO y pasa por el norte de un vértice de 879 m, hasta enlazar con un sendero por el que sigue con rumbo Oeste hasta la carretera C-832 de Los Llanos a Fuencaliente, con la que enlaza justo al norte de una edificación; continúa por la carretera con rumbo NO unos 1360 m, hasta un punto en la divisoria de un espigón (UTM: 28RBS 2042 5782) por donde desciende

con rumbo Oeste hasta la carretera de acceso a Los Andenes, que enlaza en una curva pronunciada en el cono de La Caldereta; asciende por dicha carretera con rumbo Sur unos 1240 m, hasta alcanzar el inicio de una pista a cota 342 aproximadamente y al oeste del caserío de Las Indias; continúa por dicha pista con el mismo rumbo hasta su final a cota 340, para seguir por la cota hacia el Sur unos 200 m, hasta una cañada-sendero por la que se desvía hacia el Este hasta alcanzar a 375 m de altura, una pista que sigue con rumbo Sur hasta el Canal de Fuencaliente que está al norte del Roque de Tenehuía; continúa por dicho canal unos 100 m, hasta alcanzar el borde septentrional de la colada de San Antonio, para descender con rumbo Oeste, por dicho borde hasta la cota 100 al pie del escarpe de la isla baja.

Oeste: desde el punto anterior continúa por la cota 100 hasta la divisoria del espigón en la Cresta del Gallo (UTM: 28RBS 1877 5898) y al norte de la isla baja; desciende por la divisoria del espigón hasta el litoral, en la punta de La Cueva de las Hembras; continúa con rumbo Norte por la línea de bajamar escorada hasta un punto (UTM 28RBS 1763 6159) en el borde norte de la colada histórica situada al sur de las casas del Remo; continúa, con rumbo Este, hasta alcanzar la cota 100 por la que sigue, rumbo NO, hasta enlazar con el Canal de La Hacienda, por el que se sigue con el mismo rumbo hasta alcanzar el espigón de La Puntilla, en el punto inicial.

(P-16) Paisaje Protegido del Remo.

1. El Paisaje Protegido del Remo (P-16) comprende 182,9 hectáreas en el término municipal de los Llanos de Aridane.

2. La delimitación geográfica de este espacio natural se indica en el anexo cartográfico P-16 y se corresponde con la siguiente descripción.

Norte: desde un punto (UTM 28RBS 1598 6416) en el flanco norte de la Punta de Cho Bito, continúa unos 600 m con rumbo NE por la pista de una finca, hasta alcanzar un cruce junto a un estanque. En este lugar se desvía unos 25 m por un ramal con rumbo Norte, hasta alcanzar la base del escarpe de la isla baja en un espigón, por cuya divisoria asciende hasta alcanzar el Canal de la Hacienda, a cota 110.

Este: desde el punto anterior continúa por el canal rumbo SE, hasta su final a cota 100. Sigue por dicha cota con el mismo rumbo y hasta alcanzar el borde septentrional del conjunto de las coladas históricas del Charco; al sur de Las Casas del Remo (UTM 28RBS 1805 6173).

Sur: desde el punto anterior continúa hacia el SO

por el borde norte de dicha colada, hasta alcanzar la costa en la Lajita del Remo (UTM 28RBS 1763 6158).

Oeste: desde el punto anterior continúa por la línea de bajamar escorada con rumbo Norte, hasta el punto inicial, en la Punta de Cho Bito.

3. Como complemento necesario para la protección paisajística de este área, se califica como Suelo Rústico potencialmente productivo en su integridad, con la única excepción de los núcleos de El Remo y Charco Verde, calificados por el planeamiento vigente como urbanos.

(P-17) Paisaje Protegido de Cumbres de las Nieves.

1. El Paisaje Protegido de Cumbres de las Nieves comprende 1743,4 hectáreas en el término municipal de Santa Cruz de La Palma, y su finalidad de protección es el carácter forestal del paisaje.

2. La delimitación geográfica de este espacio natural se indica en el anexo cartográfico P-17 y se corresponde con la siguiente descripción:

Norte: desde un punto (UTM 28RBS 2320 8149) en el vértice 1246 m, al norte del Pico de las Nieves, desciende por la divisoria del espigón oeste de dicho vértice hasta alcanzar la del margen izquierdo del Barranco de las Raíces por la que sigue con rumbo SE hasta la cota 1400, en el espigón sureste del Lomo de las Vacas; desde ahí desciende por la divisoria de dicho espigón, con rumbo Sur, hasta alcanzar el cauce del Barranco de las Raíces, a cota 1260, por este sigue aguas abajo hasta la confluencia con el Barranco de Dolores, a cota 900, para continuar descendiendo por este hasta alcanzar la cota 510, en la confluencia con otro ramal del mismo barranco.

Este: desde el punto anterior asciende, con rumbo SW, por un pequeño espigón del margen derecho del barranco de Dolores hasta alcanzar la cota 750 en la divisoria de dicho margen, en el Lomo de Mendroño. Desde ahí, sigue en línea recta con rumbo SO unos 300 m, hasta la cota 800 en la divisoria contigua por el sur, en el margen izquierdo del Barranco de la Madera; desde ese punto, continúa en línea recta con rumbo SO unos 1125 m, hasta la divisoria del margen derecho de dicho barranco, a cota 750 desde donde en línea recta con el mismo rumbo, unos 2075 m, alcanza la divisoria del margen derecho del Barranco del Río de las Nieves, a cota 1000, para seguir en línea recta con rumbo Sur unos 875 m, hasta la divisoria del margen izquierdo del Barranco de los Pájaros, a cota 975.

Sur: desde el punto anterior asciende por dicha divisoria con rumbo Este hasta alcanzar la divisoria de

Cumbre Nueva, en el límite del Parque Nacional de la Caldera de Taburiente, a cota 1930 (UTM 28RBS 2311 7699).

Oeste: desde ese punto continúa con rumbo Norte por la divisoria y límite del Parque Nacional hasta alcanzar el vértice 1246-m en el punto inicial.

2. Como complemento necesario para proteger los valores de este área se califica en su integridad como Suelo Rústico de protección.

(P-18) Sitio de Interés Científico de Juan Mayor.

1. El Sitio de Interés Científico de Juan Mayor comprende 29,4 hectáreas en los términos municipales de Santa Cruz de la Palma y Breña Alta, y su finalidad de protección son los restos de bosques termófilos y la fauna y flora endémica o amenazada.

2. La delimitación geográfica de este espacio natural protegido se indica en el anexo cartográfico P-18 y se corresponde con la siguiente descripción.

Norte: desde un punto en la carretera de Buenavista a Las Nieves y en el cauce del Barranco de Los Pájaros (UTM: 28RBS 2783 7634), continúa por dicha carretera con rumbo NE hasta alcanzar el veril del margen izquierdo del mismo; por éste continúa con rumbo Este hasta la cota 275, desde donde desciende manteniendo el rumbo y pasando por el borde meridional de un estanque a cota 210, hasta un cruce de pistas en la confluencia del Barranco de Los Pájaros y el Baranquillo de Las Tierritas, a cota 145.

Este: desde el punto anterior asciende por un espigón de la ladera opuesta, con rumbo SSO, hasta alcanzar el veril del margen derecho del Barranco de Juan Mayor, que está a cota 275.

Sur: desde ahí continúa por dicho veril con rumbo SO, hasta alcanzar, a cota 370, de nuevo la carretera de Buenavista a Las Nieves, y sigue por ella con el mismo rumbo hasta el cauce del Barranco de Juan Mayor.

Oeste: desde el punto anterior sigue por la carretera con rumbo NE unos 290 m, hasta alcanzar el veril del margen izquierdo del Barranco de Juan Mayor y lo sigue, con el mismo rumbo, hasta un punto a cota 325 y en la divisoria del interfluvio, donde enlaza con el veril del margen derecho del Barranco de Los Pájaros; continúa por dicho veril hasta alcanzar de nuevo la carretera, por la cual sigue hasta el cauce de dicho barranco en el punto inicial.

(P-19) Sitio de Interés Científico del Barranco del Agua.

1. El Sitio del Interés Científico comprende 74,6 hectáreas en el término municipal de Puntallana y su finalidad de protección son los restos de bosques termófilos y el cardonal tabaibal de Martín Luis, así como la fauna y flora asociada y el paisaje de barranco en general.

2. La delimitación geográfica de este espacio natural se indica en el anexo cartográfico P-19 y se corresponde con la siguiente descripción:

Norte: desde un punto (UTM: 28RBS 3045 8070) en el cauce del Barranco del Agua a cota 495, asciende con rumbo NE por una vaguada del margen izquierdo, hasta alcanzar la divisoria de dicho margen a cota 606, y desde aquí desciende con el mismo rumbo hasta el cauce, a cota 550 de un ramal contiguo por el norte del mismo barranco; continúa aguas abajo hasta la cota 475 que toma con rumbo Este para alcanzar una pista; sigue por la pista hasta enlazar con el veril del margen izquierdo del Barranco del Agua, por donde continúa con el mismo rumbo hasta la cota 225. Desde este lugar, desciende por un espigón con rumbo SO, pasando por el flanco oeste de un estanque, hasta alcanzar el cauce del barranco en la cota 110.

Este: desde el punto anterior continúa aguas abajo bordeando las parcelas de cultivo del cauce por el oeste, hasta llegar a la cota 50, desde donde asciende en línea recta hacia el Sur por la ladera del margen derecho del Barranco del Agua, hasta alcanzar el veril a cota 75 (UTM: 28RBS 3270 8005).

Sur: desde el punto anterior sigue el veril hacia el Oeste hasta alcanzar, en una curva pronunciada, la carretera de acceso a Punta de Santa Lucía; asciende por ella con rumbo Sur unos 335 m, hasta enlazar con el cauce del barranco contiguo al del Agua por el sur; toma por éste aguas arriba hasta la cota 390, por la que continúa hacia el Norte hasta alcanzar de nuevo el veril del margen derecho del Barranco del Agua; sigue por éste con rumbo Oeste hasta la cota 415, donde recorre, con el mismo rumbo, unos 1220 m de la pista que pasa por el Llano de Tenagua, hasta alcanzar su final a cota 485 (UTM: 28RBS 3043 8039) y en la ladera del margen derecho del Barranco del Agua.

Oeste: desde el punto anterior continúa en línea recta con rumbo NE, pasando por la esquina SE de un estanque, hasta conectar con el cauce del Barraanco del Agua a 465 m de altura, desde donde sigue aguas arriba hasta alcanzar la cota 495 en el punto inicial.

(P-20) Sitio de Interés Científico de las Salinas de Fuencaliente.

1. El Sitio de Interés Científico de las Salinas de

Fuencaliente comprende 7 hectáreas en el término municipal de Fuencaliente.

2. La delimitación geográfica de este espacio natural protegido se indica en el anexo cartográfico P-20 y se corresponde con la siguiente descripción:

Norte: desde un punto en la costa (UTM 28RBS 2171 5079) al sur del faro de Fuencaliente sigue en recta con rumbo Este unos 200 m, hasta alcanzar un cruce de pistas al norte de Las Salinas; continúa, rumbo SE, por el ramal de pista que bordea dichas salinas por el norte para prolongarse con rumbo Este hasta el extremo más nororiental de los muros de las salinas.

Este: desde el punto anterior continúa, con rumbo Sur, bordeando el flanco oriental de las parcelas de las salinas, hasta alcanzar el litoral (UTM 28RBS 2213 5067).

Sur: desde el punto anterior continúa, rumbo SO, por la línea de bajamar escorada, hasta el extremo más meridional de Punta de Fuencaliente.

Oeste: desde el punto anterior por la línea de bajamar escorada, rumbo NO, hasta el punto inicial, al sur del Faro de Fuencaliente.

DESCRIPCION LITERAL DE ESPACIOS NATURALES PROTEGIDOS DE LA GOMERA

(G-1) Reserva Natural Integral de Agando.

1. La Reserva Natural Integral de Agando comprende 490,8 hectáreas en el término municipal de San Sebastián.

2. La delimitación geográfica de este espacio natural protegido se indica en el anexo cartográfico G-1 y se corresponde con la siguiente descripción:

Norte: desde un punto (UTM: 28RBS 8030 1087) en el vértice 1397 al noroeste del Lomo de Isque y en el borde meridional del Parque Nacional de Garajonay, continúa hacia el Este por dicho borde hasta alcanzar un punto de la degollada 1062 m, al este del Roque Agando y en la carretera de La Cumbre.

Este: desde el punto anterior continúa por la carretera de la cumbre hasta un punto en una degollada que está en la divisoria del margen izquierdo del Barranco de Benchijigua (UTM: 28RBS 8344 1010), y sigue por ella con el mismo rumbo hasta el vértice 903, en el espigón situado al este del Caserío Lo del Gato.

Sur: desde el punto anterior desciende por la divisoria del espigón noroeste de dicho vértice hasta la cota

665, por la que sigue pocos metros hacia el Este hasta alcanzar, en una curva pronunciada, la carretera de acceso en Benchijigua; prosigue por la carretera hacia el Norte unos 1090 m hasta el espigón suroeste del vértice 834 m; asciende por la divisoria y alcanza la tubería que recorre la cabecera del Barranco Benchijigua, para seguir por ella un punto en la ladera del margen derecho del barranco (UTM: 28RBS 8128 0849) y en el orificio oriental de un túnel, desde donde asciende en línea recta con rumbo Oeste hasta una construcción a cota 865 m que está en la divisoria de dicho margen del barranco.

Oeste: continúa con rumbo NO por la divisoria del margen derecho del Barranco de Benchijigua hasta alcanzar el límite meridional del Parque Nacional de Garajonay, al norte de la Montaña de Juan Romo, por el que sigue con la misma dirección hacia el Este hasta el vértice 1397 m en el punto inicial.

(G-2) Reserva Natural Especial de Puntallana.

1. La Reserva Natural Especial de Puntallana comprende 292.3 hectáreas en el término municipal de San Sebastián y su finalidad de protección es el paisaje y la estructura geomorfológica del domo de Aluce en general, y la duna fósil de la isla baja y la flora y fauna endémica o amenazada en particular.

2. La delimitación geográfica de este espacio natural protegido se indica en el anexo cartográfico G-2 y se corresponde con la siguiente descripción:

Norte: desde un punto en el cauce del Barranco del Aguila y a cota 175 (UTM: 28RBS 9147 1388), continúa aguas abajo hasta alcanzar la costa en Playa Zamora.

Este: desde el punto anterior continúa hacia el Sur siguiendo la línea de bajamar escorada hasta la punta de Avalo.

Sur: desde dicha punta, asciende por la divisoria hasta alcanzar, a cota 175 aproximadamente, el borde meridional de la colada del domo de Aluce, que sigue con rumbo NO hasta la cota 300, por la que se desvía hacia el Oeste recorriendo la ladera izquierda del Barranco de Aluce, para llegar a un punto en un espigón al sur del caserío de Aluce (UTM: 28RBS 9134 1278) desde donde asciende con rumbo Norte hasta la divisoria en el vértice 349; sigue por ésta hacia el Oeste hasta un camino en el collado 246 m, al oeste de Casas de Aluce.

Oeste: por dicho camino continúa hacia el Norte bordeando la cabecera del Barranco de La Sabina, hasta un punto en el collado de cota 373 en la divisoria del margen izquierdo de dicho barranco. Desde este lugar, descendiendo con rumbo NE por la vaguada hasta alcanzar

el cauce del Barranco del Aguila a cota 175 y en el punto inicial.

3. El acceso de los peregrinos a los actos religiosos que tienen lugar en la ermita de la Virgen de Guadalupe durante las fiestas patronales serán regulados por el Plan Director de la Reserva.

(G-3) Parque Natural de Majona.

1. El Parque Natural de Majona comprende 1757,1 hectáreas en los términos municipales de San Sebastián y Hermigua.

2. La delimitación geográfica de este espacio natural protegido se indica en el anexo cartográfico G-3 y se corresponde con la descripción siguiente:

Norte: desde un punto en el entrante más pronunciado de la ensenada al Oeste de Baja Borrillos (UTM: 28RBS 8877 1718), sigue con rumbo SE la línea de bajamar escorada, hasta un punto al SE de Punta Majona (UTM: 28RBS 8222 1319) que se encuentra en la base del espigón nororiental de la divisoria del Risco de Cuevas Blancas.

Este: desde el punto anterior asciende por el espigón del cantil hasta alcanzar la divisoria del risco de Cuevas Blancas, por la que sigue hacia el Oeste hasta un collado de 418 m de altura, desde donde prosigue en línea recta y con el mismo rumbo, unos 350 m para enlazar con el vértice 427 en el veril del margen derecho del Barranco de Majona; sigue hacia el Sur por el dicho veril pasando por el Lomo de Majona, hasta enlazar con la pista de acceso al Caserío de Enchereda, en La Gerode; continúa por dicha pista hacia el Sur hasta alcanzar la carretera del Norte (TF-711).

Sur: desde el punto anterior continúa por la carretera hasta el túnel en la cabecera del Barranco de Aguajilva; descendiendo por una vaguada con rumbo SE, hasta el cauce del barranco que corta a cota 445, para ascender por la vaguada de su margen derecho con rumbo SO hasta el vértice 830, en la divisoria del Lomo de la Herradura; desde el vértice anterior sigue en línea recta con rumbo Oeste hasta el vértice 923, en el espigón contiguo, donde alcanza el límite norte del Parque Nacional de Garajonay; continúa por dicho límite con rumbo NO, hasta un punto en el Carmen, donde enlaza con la carretera de acceso a los Roques por el Rejo a cota 700.

Oeste: desde el punto anterior continúa por la carretera hacia el NE hasta alcanzar el cruce con la carretera del Norte (TF-711), por la que sigue hasta el túnel en la cabecera oriental del Barranco Monteforte; toma entonces por una pista hacia el Norte unos 800 m, hasta la di-

visoria del espigón más occidental del Alto de Enchereda, a cota 550; desde ese punto sigue en línea recta con rumbo NE unos 700 m, hasta el vértice 747 en el espigón oeste del vértice Enchereda; desde ahí continúa en línea recta, con rumbo NO unos 760 m, hasta el vértice 559 de la Punta de La Cruz, para seguir en línea recta y con rumbo ENE unos 850 m, hasta el vértice 630 m en la divisoria al este de Casas del Alamo; sigue en línea recta 1250 m rumbo NE hasta el vértice 410, en el espigón norte de El Moralito, para descender con el mismo rumbo por la divisoria de dicho vértice hasta la cota 295, que está en el camino de acceso a Casas de Taguluche; sigue por dicho camino con rumbo Este, pasando el cruce con el camino que atraviesa el Barranco de Taguluche en el espigón oriental de Roque Caraballo, hasta el final de la pista, que se encuentra junto a una construcción a cota 180, y desde ese punto desciende con rumbo NE hasta alcanzar la costa en el punto inicial.

3. El caserío de Enchereda, en su actual configuración, se considera compatible con el Parque con carácter excepcional.

(G-4) Monumento Natural de Los Organos.

1. El Monumento Natural de Los Organos comprende 154,2 hectáreas en el término municipal de Vallehermoso.

2. La delimitación geográfica de este espacio natural se indica en el anexo cartográfico G-4 y se corresponde con la siguiente descripción:

Norte: desde un punto (UTM: 28RBS 7654 7538) en el flanco oriental de la ensenada que está al este de Punta Desnucada, continúa hacia el Norte primero y el Este después, siguiendo la línea de bajamar escorada, hasta llegar a una punta situada a unos 150 m al noroeste de un vértice de 13 m, en el extremo occidental de La Playita (UTM: 28RBS 7864 2263).

Este: desde el punto anterior asciende con rumbo SO por la divisoria del espigón hasta el vértice 565, en Montaña de Alcalá.

Sur: desde el punto anterior continúa hacia el Oeste por el veril septentrional de la meseta de Chigueré, hasta alcanzar la divisoria del espigón que une el vértice 669 m, en cumbre de Chigueré, con la Punta de Las Salinas.

Oeste: desde ese punto desciende por la divisoria hacia el Norte hasta alcanzar la cota 310, desde donde sigue aguas abajo por la vaguada que con rumbo NO alcanza el punto inicial en la ensenada que se encuentra al este de Punta Desnucada.

(G-5) Monumento Natural de Roque Cano.

1. El Monumento Natural de Roque Cano comprende 58,2 hectáreas en el término municipal de Vallehermoso.

2. La delimitación geográfica de este espacio natural se indica en el anexo cartográfico G-5 y se corresponde con la siguiente descripción.

Norte: desde un punto donde la carretera del Norte TF-711 alcanza el espigón más septentrional de Roque Cano (UTM: 28RBS 7833 1997), continúa con rumbo SE por dicha carretera hasta una curva pronunciada en el Barranco de La Culata.

Este: desde el punto anterior asciende por el cauce de dicho barranco hasta alcanzar la divisoria en un lugar de un collado de vértice 518 m que está al sureste del Roque Cano, en Los Zarzales.

Sur: desde ahí continúa por la divisoria con rumbo NO hasta enlazar, a cota 515, con el sendero de acceso a Vallehermoso, el cual sigue hasta un punto a cota 475 y en la divisoria del espigón suroeste de Roque Cano; desciende por ésta con rumbo Oeste hasta un vértice de 406 m, donde se desvía al NO para alcanzar el extremo norte del túnel, en la carretera TF-711, ya en Vallehermoso.

Oeste: desde el punto anterior continúa hacia el Norte por la carretera hasta la divisoria del espigón septentrional del Roque Cano, donde se encuentra el punto inicial.

(G-6) Monumento Natural de Roque Blanco.

1. El Monumento Natural de Roque Blanco comprende 27,3 hectáreas en los términos municipales de Vallehermoso y Agulo.

2. La delimitación geográfica de este espacio natural protegido se indica en el anexo cartográfico G-6 y se corresponde con la siguiente descripción:

Norte: desde un punto (UTM: 28RBS 7893 1761) en la divisoria del margen izquierdo del barranco del Embalse de Vallehermoso, a cota 555, continúa hacia el SE por dicha cota hasta el cauce de la vaguada contigua, desde donde en línea recta y con igual rumbo, asciende hasta alcanzar la divisoria del margen derecho de la vaguada, a cota 575; por dicha cota sigue hacia el Este para alcanzar el cauce de la vaguada inmediata y toma aguas arriba hasta un camino que está aproximadamente a cota 600; continúa por dicho camino, primero con rumbo Norte y después con rumbo Este, hasta un cruce en Rosa de las Piedras, al NE de Roque Blanco y en la divisoria de la cabecera del Barranco del Embalse de Vallehermoso (UTM: 28RBS 8012 1794).

Este: desde el punto anterior asciende hacia el Sur por el veril hasta la cota 800 m y por ella sigue hacia el Este primero y sur después, hasta alcanzar el cauce del barranquillo que flanquea por el sureste a Roque Blanco. Por dicho barranquillo continúa ascendiendo hasta alcanzar un antiguo camino forestal.

Sur: desde el punto anterior continúa hacia el OSO por dicho camino unos 250 metros, hasta un codo del mismo a cota 920 aproximadamente y en la divisoria de un espigón, desde donde desciende por un lomo con dirección NNO hasta alcanzar el límite norte del Parque Nacional de Garajonay, a cota 750 aproximadamente; continúa por dicho límite hacia el Oeste hasta un punto a cota aproximada 750 (UTM: 28RBS 7936 1728) y en la divisoria del margen izquierdo del Barranco del Embalse de Vallehermoso.

Oeste: desde el punto anterior desciende por la divisoria del espigón con rumbo NO hasta el punto inicial, a cota 555.

(G-7) Monumento Natural de la Fortaleza.

1. El Monumento Natural de La Fortaleza comprende 53,2 hectáreas en el término municipal de Vallehermoso.

2. La delimitación geográfica de este espacio natural protegido se indica en el anexo cartográfico G-7 y se corresponde con la siguiente descripción:

Norte: desde un punto a cota 1100 (UTM: 28RBS 7624 1057), en la divisoria del espigón NO de La Fortaleza, continúa por dicha cota hacia el Este unos 550 m, hasta alcanzar un camino en la vaguada al norte del Caserío de Pavón (UTM: 28RBS 7674 1061), que flanquea por el norte a La Fortaleza, por donde se desvía con rumbo SE hasta el vértice 1125 m que está en la divisoria del margen derecho del Barranco de Erques.

Este: desde el punto anterior desciende con rumbo SE por la vaguada del margen derecho del Barranco de Erques, hasta alcanzar el cauce a cota 770, y continúa por él aguas abajo hasta una confluencia de ramales a cota 725.

Sur: desde ahí asciende con rumbo Oeste por la ladera del margen derecho de dicho barranco, siguiendo la divisoria del espigón oriental del extremo sur de la Fortaleza, hasta alcanzar la cota 1100, que luego continúa unos 75 m hacia el SO, hasta el veril de margen del barranco.

Oeste: desde el punto anterior en el veril continúa hacia el NO por la cota 1100, bordeando La Fortaleza por el oeste hasta el punto inicial.

(G-8) Monumento Natural del Barranco del Cabrito.

1. El Monumento Natural del Barranco del Cabrito comprende 1180 hectáreas en el término municipal de San Sebastián.

2. La delimitación geográfica de este espacio natural protegido se indica en el anexo cartográfico G-8 y se corresponde con la siguiente descripción:

Norte: desde un punto (UTM: 28RBS 8544 1003) en el cruce de la carretera de San Sebastián-Playa Santiago con la de acceso por los Roques a Valle Gran Rey (en el km 16), al oeste del vértice Tagamiche, continúa por aquella hacia el Este, hasta una curva pronunciada en el veril del margen izquierdo del Barranco de La Guancha, a cota 600.

Este: desde el punto anterior continúa por dicho veril con rumbo SE hasta alcanzar de nuevo, a cota 425, la carretera San Sebastián-Playa Santiago, en la divisoria del margen izquierdo del barranco de La Guancha y sigue por dicha divisoria con rumbo Sur y Este, atravesando el lomo de Los Revolcaderos hasta el vértice 161, desde donde desciende con rumbo ESE hasta la cota 20 en el cauce del barranco contiguo al de La Guancha por el Este; sigue aguas abajo para tomar el borde oriental de la playa de La Guancha hasta alcanzar un punto en la costa (UTM 28 RBS 9114 0705).

Sur: desde ahí continúa por la línea de bajamar escorada hasta un punto en el espigón del extremo norte de la Playa del Cabrito (UTM: 28RBS 8970 0606); asciende por la divisoria hasta la cota 100 y la sigue atravesando el cauce del Barranco del Cabrito hasta llegar al camino que sube desde Las Casas del Cabrito en el margen derecho del barranco; desde ahí desciende en línea recta con rumbo Este, hasta un camino en la base del cantil de dicho margen y continúa hacia el Sur siguiendo la base, hasta alcanzar la costa en el extremo meridional de la Playa del Cabrito, para seguir por la línea de bajamar escorada hasta un punto en la Playa de La Roja (UTM: 28RBS 8880 0511), que está en la desembocadura del barranco más oriental.

Oeste: desde el punto anterior continúa aguas arriba por dicho barranco hasta alcanzar la cota 450 en La Fortaleza; y sigue por dicha cota con rumbo NE hasta el veril del margen derecho del Barranco Juan de Vera, por donde se dirige hacia el NO pasando al norte del Caserío de Seima, hasta el vértice 707 m que está al sureste del Risco de La Fortaleza; continúa por la divisoria hasta alcanzar, atravesando el Roque de Berruga y el Caserío de Jerduñe, la carretera de acceso a Playa Santiago, por la que sigue hacia el Norte para conectar, en el cruce con la carretera de los Roques, con el punto inicial.

(G-9) Monumento Natural de La Caldera.

1. El Monumento Natural de La Caldera comprende 39 hectáreas en el término municipal de Alajeró.

2. La delimitación geográfica de este espacio natural protegido se indica en el anexo cartográfico G-9 y se corresponde con la siguiente descripción:

Norte: desde un punto a cota 175 (UTM: 28RBS 7736 0255) y en el barranquillo que flanquea a La Caldera por el noroeste, continúa aguas arriba hasta la degollada de un vértice de 1244 m, para descender por el barranquillo de la ladera opuesta con rumbo SE y alcanzar, a cota 215, la confluencia con otro ramal del barranquillo que bordea La Caldera por el este.

Este: desde el punto anterior continúa aguas abajo hasta alcanzar el borde superior del acantilado en la Camita Aguada, a cota 160.

Sur: desde ahí sigue hacia el Oeste por el borde superior del acantilado hasta el cauce del barranquillo que flanquea La Caldera por el oeste.

Oeste: desde ese punto asciende aguas arriba hasta alcanzar, en el flanco oeste de La Caldera, el vértice 172 en la divisoria de un pequeño espigón, desde donde se prolonga con rumbo NNE hasta alcanzar el cauce del barranquillo contiguo a cota 175 en el punto inicial.

(G-10) Monumento Natural del Lomo del Carretón.

1. El Monumento Natural del Lomo del Carretón comprende 243,5 hectáreas en el término municipal de Valle Gran Rey y Vallehermoso, y su finalidad de protección es la flora y fauna endémica y el paisaje acantilado.

2. La delimitación geográfica de este espacio natural protegido se indica en el anexo cartográfico G-10 y se corresponde con la siguiente descripción:

Norte: desde un punto a unos 300 m al suroeste del cementerio de Epina (UTM: 28RBS 7354 1745) y en el cruce de la carretera de Epina a Alojera que está a cota 570 y 650 m al oeste de un vértice de 762 m, continúa con rumbo Este por el camino que asciende a dicho vértice, hasta alcanzar la degollada al sur del mismo (a 755 m de altura); sigue con rumbo Sur unos 50 m, hasta enlazar con el límite norte del Parque Nacional de Garajonay.

Este: desde el punto anterior continúa con rumbo SO por el límite occidental del Parque Nacional, hasta alcanzar el espigón oeste del vértice 1001 m, que está en el veril del Lomo del Carretón; por dicho veril sigue

con el mismo rumbo hasta alcanzar la divisoria, al suroeste de Arure, en el margen derecho del Barranco de Arure.

Sur: prosigue por dicha divisoria, primero con rumbo SO y luego NO, bordeando la cabecera del ramal más meridional del Barranco de Taguluche, hasta alcanzar el vértice 584 m en el margen izquierdo de dicho ramal, desde donde descende con rumbo NE por la divisoria de un espigón hasta la cota 410.

Oeste: desde el punto anterior sigue hacia el Norte por dicha cota hasta enlazar con el camino de acceso a Taguluche, por el que sigue con rumbo NE, pasando por Teguerguenche y Cerro de Armas, hasta enlazar en el Lomo del Balo con la carretera de Epina a Alojera, a cota 535; continúa por dicha carretera unos 480 m con rumbo NE, hasta el punto inicial.

(G-11) Paisaje Protegido de Valle Gran Rey.

1. El Paisaje Protegido de Valle de Gran Rey comprende 1992,8 hectáreas en los términos municipales de Valle Gran Rey y Vallehermoso y su finalidad de protección es el carácter agrario del paisaje.

2. La delimitación geográfica de este espacio natural protegido se indica en el anexo cartográfico G-11 y se corresponde con la siguiente descripción:

Norte: desde un punto costero de la Playa de Heredia (UTM: 28RBS 7012 1341), en la desembocadura de un barranquillo que flanquea al Risco de Heredia por el norte, asciende por éste con rumbo SE, hasta alcanzar la divisoria que está al noreste de La Mérica, en una degollada de vértice 780 m; sigue hacia el NE por dicha divisoria del margen derecho del Barranco de Arure, hasta alcanzar el camino que cruza la degollada de un vértice de 811 m, que da acceso a una ermita; continúa por dicho camino hacia el Este hasta alcanzar la carretera que está al sur de Arure, y sigue por ésta con rumbo Sur y por el margen izquierdo del Barranco de Arure, unos 1570 m, hasta una curva pronunciada desde donde asciende con rumbo NE hasta el veril de dicho margen; sigue por el veril hacia el Este hasta un punto al sur de La Trasería que está en la divisoria entre el Barranco de Arure y el de Las Hayas; continúa hacia el Este siguiendo el veril en la cornisa de cabecera del Barranco de Valle Gran Rey pasando por Montaña Farián y La Orilla, hasta el extremo meridional del Lomo de la Instancia, a cota 1025, desde donde sigue el veril con rumbo SE hasta un punto a cota 925, en la unión de los ramales de cabecera de Las Lagunetas y el Agua (UTM: 28RBS 7545 1263).

Este: desde el punto anterior continúa hacia el Sur siguiendo el veril hasta alcanzar a 1020 m de altura la

divisoria de El Cercado, en el margen izquierdo del Barranco de Valle Gran Rey, y sigue por ésta hacia el SO hasta un punto en el margen derecho del Barranco de Argaga, donde enlaza con un canal que toma hacia el Sur hasta el cauce del ramal meridional del mismo barranco, a cota 760, desde donde en línea recta y con igual rumbo alcanza el veril del margen izquierdo del Barranco de Argaga, a cota 825; continúa por éste con rumbo SO hasta enlazar con una divisoria a cota 670, que está al sur de la degollada de Los Bueyes, por la que se desvía con rumbo Sur hasta la cota 600; sigue dicha cota hacia el NE para cruzar el ramal contiguo del Barranco de Argaga y tomar el veril de su margen izquierdo; sigue por él hacia el Sur hasta un punto en la divisoria entre los Barrancos de Argaga y Guelcica (UTM: 28RBS 7290 0835) que corta la cota 535, donde se desvía hacia el Sur por el veril del margen derecho del Guelcica, hasta llegar a un punto a cota 320, que está al este de un estanque en la Loma de Pepe, desde donde en línea recta y con rumbo ESE, prosigue unos 480 m y atraviesa el barranco, para alcanzar en la ladera opuesta el cruce entre la pista de acceso a la finca de La Lomada de San Sebastián y la pista de acceso a la Playa de Iguala, a cota 150. Desde ahí continúa por la pista hacia el Sur, cruzando el barranco de Quines, hasta la divisoria del Lomo de Verebal, por la que desciende con rumbo SO hasta la costa en Santa María (UTM: 28RBS 7283 0537).

Sur: desde el punto anterior continúa hacia el norte siguiendo la línea de bajamar escorada hasta un punto en el extremo oriental de la Playa de Las Vueltas (UTM: 28RBS 7109 0841), en la base del acantilado.

Oeste: desde el punto anterior asciende con rumbo Norte, hasta alcanzar la cota 50, por la que sigue con el mismo rumbo atravesando el flanco oeste del Lomo de Las Pilas, hasta llegar a la base de la ladera izquierda, en el extremo meridional del cauce del Barranco de Valle Gran Rey; sigue por dicha base hacia el NE hasta alcanzar un camino a cota 150, el cual recorre con el mismo rumbo unos 560 m, hasta un punto junto a una construcción y a cota 200 (UTM: 28RBS 7196 1108), que está en la divisoria del espigón de un vértice de 349 m, desde donde continúa en línea recta y con rumbo NO unos 250 m, y atraviesa el cauce del barranco, hasta alcanzar la carretera a cota 200 en Casa de La Seda y en el borde meridional del espigón que separa el Barranco de Arure del de Valle Gran Rey. Desde dicho lugar sigue por al cota 200 cruzando el cauce del Barranco de Arure, hasta enlazar con un camino al suroeste de El Guro (UTM: 28RBS 7129 1076), por el cual desciende con rumbo SSE hasta la cota 175; sigue por dicha cota hacia el SO hasta alcanzar el camino de acceso a Riscos de La Mérica por el Sur; desciende por dicho camino hasta la curva inmediata, donde enlaza con otro camino que toma hasta la divisoria del espigón más meridional

de Riscos de La Mérica, a cota 115, desde donde, en línea recta y con rumbo OSO, prosigue unos 200 m hasta la base de la ladera del margen derecho de la desembocadura del Barranco de Valle Gran Rey, a cota 25; continúa por dicha cota hacia el Oeste hasta enlazar con una pista por la que desciende, con rumbo SO, hasta las casas de Punta de La Calera (cota 10 m), atravesando la pista de acceso a Playa del Inglés, y desde ahí prosigue con rumbo Sur hasta un punto en la costa (UTM: 28RBS 6967 0998), al norte de La Playa de La Calera. Desde este lugar continúa por la línea de bajamar escorada hacia el Norte, bordeando Punta de La Calera y el macizo de La Mérica por el Oeste, hasta el punto inicial en la Playa de Heredia.

Queda incluido en la delimitación de este espacio el Roque de Iguala.

3. A efectos de controlar mejor las acciones que puedan repercutir negativamente en el Paisaje se establece como Area de Sensibilidad Ecológica todo el espacio protegido a excepción de un sector en el cauce del barranco, cuya delimitación geográfica se indica en el anexo cartográfico G-11 y se corresponde con la siguiente descripción:

Norte: desde un punto (UTM 28RBS 7180 1125) a cota 200, junto a la carretera de acceso al litoral de Valle Gran Rey en Casa de la Seda, en la divisoria más meridional del espigón que separa el Barranco de Arure del de Valle Gran Rey, asciende por la divisoria del mismo hasta la cota 300 que sigue unos 660 m hacia el NE, hasta un punto (UTM 28RBS 7238 1167) junto a una construcción en la divisoria del espigón del vértice 651 al oeste de Los Granados; asciende por dicha divisoria hasta enlazar con la carretera de acceso a Valle Gran Rey que sigue hacia el NE descendiendo hasta una curva pronunciada donde alcanza la cota 500; por esta sigue bordeando la cabecera del Barranco de Valle Gran Rey hasta el cauce principal.

Este: desde el punto anterior continúa aguas abajo hasta enlazar con la cota 450 por la que sigue con rumbo SO unos 880 m, hasta Casas de Chele en una vaguada al norte del vértice 850 de Lomo del Harinero. Desciende por ella hasta alcanzar la cota 400 por la que sigue con rumbo SO, unos 450 m, hasta el cauce de otra vaguada al norte del vértice 705 m en Los Reyes.

Sur: desde ahí desciende por dicha vaguada hasta alcanzar la base de la ladera de margen izquierdo del barranco a cota 230 y continúa por ella hacia el SO hasta el espigón NO del vértice 705 en un punto (UTM 28RBS 7194 1111) a cota 175.

Oeste: desde ese punto continúa en línea recta unos 190 m con rumbo NO, atravesando el cauce del Barran-

co de Valle Gran Rey hasta alcanzar la carretera de acceso al litoral de Valle Gran Rey, a cota 200, en la divisoria del espigón en el punto inicial.

(G-12) Paisaje Protegido de Orone.

1. El Paisaje Protegido de Orone comprende 1788,1 hectáreas en los términos municipales de Vallehermoso y Alajeró.

2. La delimitación geográfica de este espacio natural protegido se indica en el anexo cartográfico G-12 y se corresponde con la siguiente descripción.

Norte: desde un punto en una degollada a 1125 m de altura (UTM: 28RBS 7686 1049), que está al sureste del Caserío de Pavón y en la divisoria del margen derecho del Barranco de Erques, continúa por ésta con rumbo NE hasta alcanzar el límite meridional del Parque Nacional de Garajonay, en el espigón oeste del vértice Cruz de María; sigue con rumbo SE por dicho límite hasta llegar a la divisoria del margen derecho en la cabecera del Barranco de Benchijigua, a cota 1245 y al norte de Montaña de Juan Romo.

Este: desde el punto anterior desciende por la divisoria con rumbo Sur hasta la cota 1000, por la que sigue hacia el Oeste hasta enlazar con un canal al norte del Caserío de Imada, el cual continúa hasta el cauce del ramal de cabecera más occidental del Barranco de Guarimiar (UTM: 28RBS 7969 0900), al sur del vértice Eretos; continúa aguas abajo con Rumbo SE hasta la cota 900 y por ésta prosigue hacia el Sur hasta alcanzar la carretera de acceso a Imada, que está al sur de dicho caserío; desde ahí sigue por la carretera con el mismo rumbo y bordeando el Roque de Imada, para continuar hacia el Norte hasta la divisoria del margen izquierdo de la cabecera del Barranco de la Negra; continúa por esta divisoria hacia el Sur hasta el vértice 1074 m, en Loma de la Montaña, donde toma el veril de dicho margen para seguir por él hacia el Sur hasta alcanzar de nuevo la divisoria en el vértice 839 m, al norte de Magaña; continúa con el mismo rumbo por la divisoria hasta el veril del margen izquierdo del barranco de la Negra, en el vértice 688 m que está al norte del lomo de La Sabini-lla, y sigue por él con rumbo SO hasta enlazar con el borde superior del acantilado en La Rosa, a cota 180, y por éste sigue hacia el SE hasta la divisoria del espigón de Punta de La Nariz, por la que desciende hasta la costa.

Sur: desde el punto anterior continúa por la línea de bajamar escorada hacia el NO, hasta el espigón contiguo al extremo norte de la Playa de la Negra, y asciende por su divisoria hasta el veril del margen derecho del Barranco de La Negra, que corta en la cota 200, y sigue por él hacia el NE recorriendo el flanco oriental de la

Loma de Arguayoda hasta alcanzar un vértice de 1028 m en la divisoria de los Barrancos de La Negra y Erques; desde allí toma el veril del margen izquierdo de este último, con rumbo SO, pasa por Casas de Topogache y llega a un vértice de 426 m que está en el Caserío de Arguayoda, donde alcanza la divisoria del margen de un barranco para continuar por ella con el mismo rumbo hasta el borde superior del acantilado, y descender luego con rumbo SO por un espigón, hasta la costa en el extremo más occidental de la ensenada de la Playa de la Negra; desde ahí sigue la línea de bajamar escorada con rumbo NO, hasta un punto en el extremo más meridional de la Punta de la Dama (UTM: 28RBS 7390 0467).

Oeste: desde el punto anterior asciende por la divisoria del espigón hasta el veril del margen derecho del Barranco de La Rajita, por el que sigue con rumbo NE recorriendo el flanco oriental del Lomo de la Dama hasta alcanzar la cota 1100; continúa por dicha cota bordeando La Fortaleza, primero por el Oeste y luego por el Norte, hasta llegar a un punto en un camino situado en una vaguada en Pavón (UTM: 28RBS 7674 1061), por el que continúa con rumbo SE hasta alcanzar la degollada de un vértice de 1125 m, en el margen derecho del Barranco de Erques y en el punto inicial.

3. A efectos de controlar mejor las acciones que puedan repercutir negativamente en el paisaje, se establece como Area de Sensibilidad Ecológica un sector en el cauce del barranco de La Rajita, cuya delimitación geográfica se indica en el anexo cartográfico G-12, y se corresponde con la siguiente descripción:

Norte: desde un punto (UTM 28RBS 7418 0536) a cota 250, en el veril del margen derecho del barranco de La Rajita, al este del caserío de La Dama, continúa en línea recta cruzando el cauce con rumbo ESE hasta alcanzar un camino, a la misma cota, en la divisoria del margen izquierdo de dicho barranco.

Este: desde el punto anterior sigue con rumbo Sur por dicha divisoria hasta el borde superior del acantilado, para descender con rumbo SE por el espigón hasta la línea de costa en el extremo más occidental de la ensenada de la playa de La Negra.

Sur: desde ahí sigue por la línea de bajamar escorada con rumbo NO hasta un punto (UTM 28RBS 7390 0467) en el extremo más meridional de la punta de La Dama.

Oeste: desde el punto anterior asciende por la divisoria de dicho espigón hasta alcanzar el veril del margen derecho del barranco de La Rajita por el que sigue, con rumbo NE, hasta la cota 250 en el punto inicial.

(G-13) Sitio de Interés Científico de Acantilados de Alajeró.

1. El Sitio de Interés Científico de los Acanuilados de Alajeró comprende 296,7 hectáreas en el término municipal de Alajeró y su finalidad de protección son las aves marinas que se refugian en él y el paisaje acanuilado en general.

2. La delimitación geográfica de este espacio natural se indica en el anexo cartográfico G-13 y se corresponde con la siguiente descripción.

Norte: desde un punto a cota 58 (UTM: 28RBS 7695 0332) y en el cauce del Barranco de Charco Hondo que está al NE de Casas La Cantera, asciende con rumbo Este por una vaguada de su margen izquierdo, hasta alcanzar el collado de un vértice de 228 m en la divisoria; continúa con rumbo SO por el veril bordeando el lomo que separa el Barranco Charco Hondo de El Barranquillo hasta un punto, a cota 225, en el margen derecho de este último y en un espigón al sur de un vértice 247 m; desciende por dicho espigón al fondo del cauce de El Barranquillo, a cota 135, para ascender por la vaguada de la ladera opuesta hasta el veril a cota 225, el cual sigue con rumbo SO hasta alcanzar el borde superior del acanuilado. Por éste borde continúa hacia el Este, hasta el veril el margen derecho del Barranco de Quise, que toma con rumbo Norte hasta la cota 325, que corta en un espigón que hay en la Cabezada de Los Almácigos; desciende por su divisoria hasta el cauce del barranco, que encuentra en la cota 215, y asciende por la vaguada opuesta hasta el collado de un vértice de 245 m, desde donde desciende con rumbo Este por otra vaguada, hasta conectar en la cota 233 con el cauce contiguo del Barranco del Revolcadero; asciende por el espigón opuesto hasta el veril del margen izquierdo de dicho barranco, y continúa con rumbo Sur por él, bordeando el Lomo del Revolcadero, hasta alcanzar a cota 225 y en su flanco oriental, una vaguada al este de un vértice de 235 m, por donde desciende hasta la cota 170, el cauce de un barranco que hay en la Ameriquilla, para ascender por el espigón opuesto y con rumbo NE hasta los 245 m, en otro nuevo veril; continúa por este último con rumbo Sur hasta alcanzar el borde superior del acanuilado, por el que sigue hacia el Este hasta enlazar con el veril del margen derecho del Barranco de Ereses, que luego toma hacia del Norte hasta la cota 305, en la divisoria de un espigón por el cual desciende hacia el Este, hasta el cauce que corta en la cota 85; sigue entonces aguas arriba hasta la cota 100, que se encuentra en la base de un espigón del margen izquierdo de dicho barranco, y asciende por su divisoria hasta alcanzar el veril; continúa por dicho veril hacia el SE hasta enlazar con el borde superior del acanuilado, a través del cual se dirige al Este hasta el veril del margen derecho del Barranco que desemboca en La Playa de La Salvajita, y continúa por él hacia del Norte hasta alcanzar la cota 250; sigue dicha cota y cruza el cauce del barranco para alcanzar el veril en su margen izquierdo; si-

gue por él hacia del Sur bordeando el Lomo de Juan Barba, hasta conectar con la cota 250 en el veril del margen derecho del barranco contiguo y en el flanco oriental del mismo lomo; continúa por dicha cota y cruza el cauce del barranco para llegar al veril de su margen izquierdo, por el que sigue, con rumbo Sur, hasta enlazar con el borde superior del acanuilado, en Santa Ana; prosigue por este borde hacia el Este, recorriendo la ensenada de Los Maderos hasta su extremo oriental, en la cota 120 (UTM; 28RBS 8304 0185).

Este: desde el punto anterior desciende, en línea recta con rumbo Sur hasta la costa de El Aguila (UTM: 28RBS 8304 0174).

Sur: desde ese punto continúa por la línea de bajar escorada hacia el Oeste hasta un punto en el extremo sur de la playa, en la Cala Cantera y en la base del cantil del margen izquierdo del Barranco del Charco Hondo (UTM: 28RBS 7671 0304).

Oeste: desde ahí continúa hacia el Norte siguiendo la base del margen izquierdo del Barranco de Charco Hondo, hasta conectar con su cauce en la cota 15; luego sigue aguas arriba hasta la cota 58, en el punto inicial.

(G-14) Sitio de Interés Científico del Charco del Conde.

1. El Sitio de Interés Científico comprende 10,7 hectáreas en el término municipal de Valle Gran Rey y su finalidad de protección con las comunidades de *Tamarix canariensis*, *Traganum moquini* y *Salsola oppositifolia*.

2. La delimitación geográfica de este espacio natural protegido se indica en el anexo cartográfico G-14 y se corresponde con la siguiente descripción:

Norte: desde un punto (UTM 28RBS 7023 0918) en el extremo meridional de la playa de Valle Gran Rey, al norte del Charco del Conde, continúa hacia el ESE unos 75 mts. en línea recta hasta la esquina septentrional de una edificación, para desde ahí seguir con igual rumbo en línea recta unos 200 mts. hasta alcanzar un punto en la esquina septentrional de una edificación (UTM 28RBS 7051 0899) en La Puntilla.

Este: desde el punto anterior, prosigue en línea recta con rumbo SSE unos 125 mts., hasta el borde oriental de otra edificación (UTM 28RBS 7058 0888). Desde ahí sigue con el mismo rumbo en línea recta unos 160 mts. hasta la esquina de una parcela en Las Vueltas, desde donde continúa hacia el Sur prolongándose en línea recta unos 200 mts. hasta alcanzar un punto en la costa (UTM 28RBS 7061 0855), en el extremo meridional del espacio.

Oeste: desde el punto anterior, sigue hacia el Norte la línea de bajamar escorada hasta alcanzar el punto inicial.

(G-15) Sitio de Interés Científico de la Charca de Cieno.

1. El Sitio de Interés Científico de la Charca de Cieno comprende 5,6 hectáreas en el término municipal de Valle de Gran Rey.

2. La delimitación geográfica de este espacio natural protegido se indica en el anexo cartográfico G-15 y se corresponde con la siguiente descripción:

Norte: desde el punto más interior (UTM 28RBS 6942 1031) de la ensenada situada al sur del extremo meridional de la Playa del Inglés continúa en línea recta con rumbo Este, unos 150 m, hasta alcanzar la pista de acceso a dicha playa (UTM 28RBS 6957 1030).

Este: desde el punto anterior sigue dicha pista hacia el Sur unos 115 m, hasta la esquina septentrional de una parcela de cultivo al SE del campo de fútbol, desde donde continúa primero hacia el suroeste y luego sureste bordeando los muros de propiedad hasta alcanzar la esquina meridional de la misma; desde ahí, sigue en línea recta hacia el Sur unos 50 m, hasta alcanzar la esquina oeste de una construcción en el extremo septentrional de las edificaciones de Las Casas de Punta de La Calera y continúa hacia el Sur por el borde oeste de las mismas hasta un punto (UTM 28RBS 6967 1005) en el camino de acceso a dichas casas desde la pista que va a Playa del Inglés, a cota 10 aproximadamente.

Sur: desde el punto anterior sigue con rumbo Sur en línea recta hasta alcanzar la costa al norte de la Playa de La Calera (UTM 28RBS 6967 0998).

Oeste: desde el punto anterior continúa por la línea de bajamar escorada con rumbo NO hasta el punto inicial.

DESCRIPCION LITERAL DE ESPACIOS NATURALES PROTEGIDOS DE TENERIFE

(T-1) Reserva Natural Integral de Ijuana.

1. La Reserva Natural Integral de Ijuana comprende 918,9 hectáreas en el término municipal de Santa Cruz de Tenerife.

2. La delimitación geográfica de este espacio natural protegido se indica en el anexo cartográfico T-1 y se corresponde con la siguiente descripción:

Oeste: desde un punto costero (UTM: 28RCS 8972

5699), en la ensenada del flanco suroeste del Roque de Antequera, asciende en línea recta hacia el NE hasta la cota 50, por la que continúa con rumbo NO hasta la degollada de vértice 53 m que está al norte del Roque de Antequera; asciende por la divisoria de la degollada con rumbo NO hasta alcanzar la cota 75, que sigue con el mismo rumbo hasta el espigón sur de Montaña de las Toscas, por cuya divisoria asciende hasta un vértice de 354 m; desde ahí continúa por la divisoria con rumbo NO, atrevesando el vértice de 624 m de Casillas y el caserío de Las Casillas, hasta enlazar con la carretera del Bailadero a Chamorga (TF-1123), a cota 760.

Norte: desde el punto anterior continúa por esta carretera hacia el NE, hasta el espigón sureste del Roque de Anambro, que corta en una degollada de vértice 628 m.

Este: desde el punto anterior continúa con rumbo Este por la divisoria hasta un vértice de 602 m que hay en la Atalaya del Sabinal; desciende por el espigón noroeste de dicho vértice hasta la cota 345, que está en el cauce del Barranco de Anosma, para ascender luego con rumbo Norte por la divisoria del espigón sureste de un vértice de 638 m, en el margen izquierdo de dicho barranco, y alcanzar su divisoria; sigue por esta divisoria, primero hacia el Este hasta el vértice 543 m, y después con rumbo NE hasta el vértice 350 m, donde alcanza un veril que sigue hacia el Este hasta la cota 150, para entonces descender hasta un punto en la costa (UTM: 28RCS 8933 6147), al oeste de la Punta del Jurado.

Sur: desde el punto anterior por la línea de bajamar escorada hasta el punto inicial.

(T-2) Reserva Natural Integral del Pijaral.

1. La Reserva Natural Integral del Pijaral comprende 300,7 hectáreas en el término municipal de Santa Cruz de Tenerife.

2. La delimitación geográfica de este espacio natural se indica en el anexo cartográfico T-2 y se corresponde con la siguiente descripción:

Sur: desde un punto en el vértice 876 m de Roque de Anambro (UTM: 28RCS 8572 6041), continúa con rumbo SO por la divisoria, pasando por el vértice Chinobre, hasta enlazar con la carretera de la Cruz del Carmen al Bailadero en la degollada de un vértice de 705 m; sigue unos 525 m, hasta el espigón norte del vértice de 762 m que está al oeste del Bailadero, en la Peña Friolera.

Oeste: desde el punto anterior desciende por dicho espigón hasta la cota 350, para seguir por el mismo espigón pero ahora con rumbo NE, hasta la cota 300.

Norte: desde el punto anterior continúa hacia el SE por la cota 300 hasta el cauce del primer barranquillo que encuentra, que nace al pie del vértice 762 m; continúa por dicho cauce aguas arriba hasta la cota 400 por la que sigue con rumbo Este hasta un punto en la divisoria que separa los barrancos de Almáciga y Benijo (UTM: 28RCS 8405 6020), al sur del caserío de Benijo; desciende con rumbo Este por el espigón hasta la cota 275, por la que sigue hacia el Sur, hasta el ramal más occidental del Barranco de Benijo; sigue aguas arriba por el cauce hasta la cota 300 y continúa por ella con rumbo NE, hasta el pie del espigón suroeste del vértice de 481 m, en el margen derecho del ramal más oriental del mismo barranco, al suroeste del caserío de El Draguillo; asciende por la divisoria de dicho espigón para alcanzar el vértice 481 m.

Este: desde el punto anterior continúa por la divisoria, primero con rumbo SE y luego Sur, hasta enlazar con el Roque de Anambro en el punto inicial.

(T-3) Reserva Natural Integral de Pinoleris.

1. La Reserva Natural Integral de Pinoleris comprende 181,4 hectáreas en el término municipal de La Orotava.

2. La delimitación geográfica de este espacio natural se indica en el anexo cartográfico T-3 y se corresponde con la siguiente descripción:

Este: desde un punto donde el Canal Unión Victoria cruza el veril de la ladera de Santa Ursula (UTM 28RCS 5343 4283), continúa por dicho veril con rumbo Sur hasta un punto a cota 1520, próximo a un cruce de pistas en el Lomo de la Resbala.

Sur y Oeste: desde el punto anterior, sigue aguas abajo por dicha vaguada hasta el cauce del Barranco de la Florida, el cual sigue aguas abajo hasta la cota 685, donde enlaza con el Canal Unión Victoria.

Norte: desde el punto anterior, continúa por dicho canal con rumbo Norte, hasta el punto inicial.

(T-4) Reserva Natural Especial del Malpaís de Güímar.

1. La Reserva Natural Especial del Malpaís de Güímar comprende 290,3 hectáreas en el término municipal de Güímar y su finalidad de protección es el hábitat de cardonal tabaibal costero y de interior, y la integridad de su fauna y flora asociada, así como el paisaje y la estructura geomorfológica de todo el malpaís y los conos adyacentes.

2. La delimitación geográfica de este espacio natu-

ral protegido se indica en el anexo cartográfico T-4 y se corresponde con la siguiente descripción:

Norte: Desde un punto en el Camino del Socorro (UTM: 28RCS 6478 3318), en el flanco noroeste de Montaña Grande y al este de un paso elevado de la autopista TF-1, continúa hacia el NE por dicho camino hasta el cruce con el camino que bordea a Montaña Grande por el norte; sigue por éste hasta un nuevo cruce donde se desvía hacia el Sur unos 287 m, por el camino que bordea a Montaña Grande por el este, para llegar a una nueva bifurcación a cota 95. Desde ahí continúa en línea recta con rumbo SE hasta alcanzar un punto en un cruce de caminos (UTM: 28RCS 6617 3295), a cota 58 aproximadamente, desde donde prosigue otra vez en línea recta, ahora con rumbo Este, hasta la Punta de los Altillos.

Este: desde el punto anterior continúa hacia el Sur por la línea de bajamar escorada hasta el extremo más meridional de la Punta de los Canarios.

Sur: desde el punto anterior sigue en línea recta con rumbo NO, hasta la esquina de los muros de la finca más próxima, a cota 20 (UTM: 28RCS 6545 3133). Desde allí continúa hacia el NO, por el muro de dicha finca, describiendo en el tramo final un arco con el que alcanza el camino de acceso a la Finca de Amogio, a cota 45. Continúa por este camino hacia el Norte unos 172 m, para seguir en el primer cruce al final de una curva, una línea en zig-zag primero al ENE y después al NNO, por los muros que separan una unidad de parcelas dentro de la misma finca; luego prosigue de nuevo hacia al ENE unos pocos metros, y otra vez hacia el NNO en recta por otra unidad de parcelas, hasta alcanzar el camino de la Finca Samarines a cota 70. Por dicho camino continúa hacia el NNO hasta la cota 100, en la base de Montaña Grande.

Oeste: desde el punto anterior continúa por dicho camino bordeando por el oeste a Montaña Grande, hasta alcanzar el punto inicial.

3. A efectos de controlar mejor las acciones que puedan repercutir negativamente sobre la Reserva, se prolonga el Área de Sensibilidad Ecológica sobre los terrenos contiguos al norte de la misma, según la delimitación geográfica que se indica en el anexo cartográfico T-4 y que se corresponde con la siguiente descripción:

Norte: desde un punto (UTM: 28RCS 6478 3319) en el cruce entre el Camino del Socorro y el camino que flanquea a Montaña Grande por el norte, continúa por el Camino del Socorro hacia el caserío del mismo nombre, hasta alcanzar la cota 25, y por ella sigue hacia el Sur hasta el cruce del Barranco de Chinguaro, que toma aguas abajo hasta un punto costero en la Playa de la Entrada (UTM: 28RCS 6650 3432).

Este: desde el punto anterior sigue hacia el Sur por la línea de bajamar escorada hasta la Punta de los Altillos.

Sur y Oeste: el límite norte de la Reserva Natural Especial.

(T-5) Reserva Natural Especial de Montaña Roja.

1. La Reserva Natural Especial de Montaña Roja comprende 166 hectáreas en el término municipal de Granadilla y su finalidad de protección es el hábitat sabulícola y la integridad de su fauna y flora asociada, así como el paisaje y la estructura geomorfológica del cono de Montaña Roja.

2. La delimitación geográfica de este espacio natural protegido se indica en el anexo cartográfico T-5 y se corresponde con la siguiente descripción:

Oeste: desde un punto a 75 m de la línea de costa y al oeste de la Playa de la Tejita (UTM: 28RCS 4679 0187), continúa hacia el NNO en línea recta hasta un lugar en el cruce entre la carretera de Los Abrigos a El Médano y un camino que lleva a un depósito de agua, que está en el Barranco de los Tapados (UTM: 28RCS 4668 0221).

Norte: desde el punto anterior continúa hacia el Este por la carretera de Los Abrigos a El Médano hasta un cruce con un camino, en la curva de la carretera que está en el margen izquierdo del barranco de Balos. Por dicho camino se dirige hacia el Sur prolongándose con el mismo rumbo hasta alcanzar la costa en la playa de Leocadio Machado, al sur del Hotel Playa-Sol (UTM: 28RCS 4839 0295).

Este: desde el punto anterior continúa hacia el Sur por la línea de bajamar escorada hasta la Punta del Viento.

Sur: desde el punto anterior sigue por la línea de bajamar escorada con rumbo Oeste hasta el extremo este de la Playa de la Tejita. Desde ahí continúa hacia el Oeste, 75 m tierra adentro de la línea de costa, hasta el punto inicial, al oeste de dicha playa.

3. A efectos de controlar mejor las acciones que puedan repercutir negativamente sobre la Reserva, se prolonga el Área de Sensibilidad Ecológica sobre los terrenos y la faja de mar contiguos a la misma, según la delimitación geográfica que se indica en el anexo cartográfico T-5 y que se corresponde con la siguiente descripción:

El Área de Sensibilidad Ecológica de la Reserva Natural Especial se extiende hacia el Sur por una superficie delimitada como sigue:

Norte: desde un punto a 75 m de la línea de costa al oeste de la Playa de la Tejita (UTM: 28RCS 4673 0187), sigue con rumbo SE, siempre a 75 m tierra adentro, hasta alcanzar en el extremo este de la Playa de la Tejita un punto en el camino de acceso a las construcciones de la Playa (UTM: 28RCS 4751 0158), desde donde continúa hacia el SE por su borde meridional hasta alcanzar la línea de bajamar escorada, que luego sigue hasta La Puntilla.

Sur: desde el punto anterior sigue en línea recta con rumbo NO hasta un punto en la costa (UTM: 28RCS 4682 0180) donde corta la prolongación hacia el SSE de la recta que constituye el límite oeste de la Reserva.

Oeste: desde ese punto y siguiendo la recta anterior con rumbo NNO hasta el punto inicial a 75 m tierra adentro.

(T-6) Reserva Natural Especial del Malpaís de la Rasca.

1. La Reserva Natural Especial del Malpaís de la Rasca comprende 315,4 hectáreas en el término municipal de Arona y su finalidad de protección es el hábitat de cardonal tabaibal costero y de interior, y la integridad de su fauna y flora asociada, así como el paisaje y la estructura geomorfológica de todo el malpaís y los conos adyacentes.

2. La delimitación geográfica de este espacio natural protegido se indica en el anexo cartográfico T-6 y se corresponde con la siguiente descripción:

Oeste: desde un punto en un estrecho entrante al norte de El Caletón (UTM: 28RCS 3250 9944), continúa en línea recta con rumbo Este unos 150 m, hasta alcanzar una pista por la que sigue con el mismo rumbo para llegar a otra pista que está al pie de la ladera oeste de Montaña Grande, en la cota 23, desde donde asciende hasta un canal a cota 35, bordeando por el sur un estanque; continúa hacia el Norte por dicho canal hasta un punto en el espigón occidental de el vértice 76 m del volcán situado al oeste de Montaña Aguzada (UTM: 28RCS 3309 0091), a cota 40 aproximadamente.

Norte: desde el punto anterior asciende por la divisoria de dicho espigón hasta enlazar, a cota 70, con una pista que sigue con rumbo NE hasta el cruce con otra pista que recorre Montaña Aguzada por el flanco occidental. Desde ahí continúa hacia el Este por la cota 50, hasta enlazar con un muro que bordea la base este de Montaña Aguzada, por el que sigue hacia el Sur hasta su final.

Este: desde el punto anterior se prolonga mediante

una línea recta con dirección NO, hasta una construcción próxima y, desde ella, sigue por un camino con el que alcanza el flanco noroeste de Montaña Grande, en un punto al pie de un vértice de 58 m (UTM: 28RCS 3415 0033), donde hay un cruce de caminos. Desde ahí prosigue en línea recta con rumbo Sur hasta la cota 50, en el flanco noroeste del vértice de 57 m que hay al sur de la barrriada de Bebederos; asciende por la divisoria a dicho vértice y continúa unos 350 m en línea recta con rumbo SE, hasta alcanzar un vértice de 48 m, desde donde se prolonga con el mismo rumbo hasta la esquina de los muros de una finca, para continuar hacia el SO siguiendo dichos muros de propiedad hasta alcanzar la costa (UTM: 28RCR 2414 9842).

Sur: desde el punto anterior sigue por la línea de bajamar escorada hasta el punto inicial.

(T-7) Reserva Natural Especial del Barranco del Infierno.

La Reserva Natural Especial del Barranco del Infierno comprende 1168,5 hectáreas en el término municipal de Adeje y su finalidad de protección son los hábitats acuícola y rupícola, y su fauna y flora asociada, así como el paisaje forestal, montañoso y acuático.

2. La delimitación geográfica de este espacio natural se indica en el anexo cartográfico T-7 y se corresponde con la siguiente descripción:

Sur: desde el vértice 1112 m del Roque de los Brezos, continúa por la divisoria hacia el Oeste, hasta el vértice 1099 m, desde donde desciende unos 60 mts. con rumbo NO hasta alcanzar el cauce en la cabecera del Barranco de Fañabé, por el que sigue aguas abajo hasta la cota 275; desde ahí, sigue con rumbo SO por el borde norte de unos cultivos a la derecha del cauce, hasta enlazar con una pista, a cota 250, que sigue, bordeando el flanco sur y oeste de Morro Grueso, hasta un punto (UTM: 28RCS 3011 1088) al norte del espigón oeste de dicho morro, desde el cual desciende por la divisoria hasta el cauce del Barranco del Infierno, a cota 130.

Oeste: desde el punto anterior, continúa aguas arriba para tomar a cota 140, el cauce del Barranco del Agua, por el cual asciende hasta la cota 245 donde se desvía por un barranquillo con rumbo Norte hasta la cota 275, para alcanzar una vaguada por la que asciende con rumbo NO hasta un camino que atraviesa perpendicularmente y, desde ahí, desciende con rumbo SO por la vaguada al otro lado del espigón, hasta la cota 215 en el cauce del Barranco del Infierno; continúa aguas arriba por dicho cauce, hasta alcanzar el sifón del Canal Intermedio a cota 260; asciende por éste en la margen derecha del Barranco del Infierno para continuar por el ca-

nal con rumbo NO, hasta un punto en el cauce del ramal oeste del Barranco Torres, a cota 355; sigue por él aguas arriba hasta alcanzar el veril, a cota 860, en El Miradero.

Norte: desde el punto anterior, continúa por el veril con rumbo Este hasta alcanzar la cota 1025, al sur de Topo Alto, en el margen derecho de un ramal del Barranco del Infierno; sigue por dicha cota rumbo SE hasta enlazar de nuevo con el veril, al norte del vértice 1007 m, y por él prosigue hacia el Norte hasta alcanzar la cota 1075, por donde avanza hacia el NE hasta un punto al norte de Roque de Abinque donde vuelve a tomar el veril del Barranco del Infierno; continúa ascendiendo por el veril hasta llegar a la cota 1275, que sigue hasta el cauce de dicho barranco, por el cual asciende un poco más hasta la base oeste del vértice de 1325 m.

Este: desde el punto anterior, asciende a dicho vértice para descender por la ladera opuesta y enlazar con el veril en el margen izquierdo del Barranco del Infierno, por el que sigue hacia el Sur hasta un punto, a cota 1000, donde cambia de rumbo hacia el SE, bordeando un interfluvio, para tomar el veril de la cabecera del Barranco del Agua hasta un punto en una vaguada que flanquea por el norte al espigón de La Nariz de García (UTM 28RCS 3375 1304); asciende por dicha vaguada hacia el Este hasta alcanzar la divisoria de aguas y la sigue hacia el Sur hasta el punto inicial en el Roque de los Brezos.

(T-8) Reserva Natural Especial del Chinyero.

1. La Reserva Natural Especial del Chinyero comprende 2442,5 hectáreas que afectan a los términos municipales de El Tanque, Santiago del Teide y Garachico, y su finalidad de protección es el hábitat aeroliano de conos y coladas de lava recientes, y la integridad de su fauna y flora asociada, así como el paisaje en general y la estructura geomorfológica de todo el conjunto en particular.

2. La delimitación geográfica de este espacio natural protegido se indica en el anexo cartográfico T-8 y se corresponde con la siguiente delimitación:

Oeste: desde un punto al este del caserío de Las Manchas y a cota aproximada 1032 (UTM: 28RCS 2376 3030), donde el Canal de San Fernando alcanza el muro meridional de una parcela rectangular, y en la ladera derecha de una vaguada, continúa hacia el Norte por dicho canal hasta la boca de la Galería de San Fernando, que está en el Barranco Vaguada de Los Ovejeros a 1100 m de altura. Sigue aguas arriba por dicho barranco hasta alcanzar una pista al este de Montaña de Baso, a cota 1180; continúa por la pista con rumbo Norte, hasta 100 metros aproximadamente antes del cruce

con la pista de las torres metálicas, al sur del caserío de Los Llanos, a partir de donde coincide con el límite norte del Monte de Utilidad Pública número 13, primero siguiéndolo hacia el Norte, y luego hacia el NE hasta alcanzar el borde de las coladas históricas del volcán de Las Arenas, al oeste de la Hoya del Barranco; sigue entonces por dicho borde cambiando de rumbo hacia el Norte, hasta alcanzar la cota 730 junto a las últimas construcciones de Barrio Nuevo, las cuales bordea por el sureste y por el este, hasta alcanzar la cota 675.

Norte: desde el punto anterior continúa por dicha cota hacia el NE hasta alcanzar un carñino que sigue, primero con el mismo rumbo y luego (cota 640) hacia el Este, hasta una bifurcación a cota 685 donde toma rumbo Norte hasta llegar a un cruce a cota 590 (a pocos metros de la carretera C-820), para entonces desviarse hacia el Este bordeando por el sur y este unas edificaciones, y alcanzar la carretera C-820; sigue por ella hacia el Este unos 685 m, hasta el camino de acceso al campo de fútbol, por el que continúa con rumbo SE hasta la cota 584; y desde ese punto prosigue en línea recta con rumbo NE pasando por un estanque, hasta alcanzar un punto en el borde izquierdo de un canal de lava a cota 565 (UTM: 28RCS 2752 3864); desde ahí continúa otra vez en línea recta, pero ahora con rumbo SE, hasta confluir con el Camino del Monte, a cota 615 (UTM: 28RCS 2791 3838).

Este: desde el punto anterior continúa por el Camino con rumbo Sur hasta la cota 770, donde se desvía por el ramal más occidental de un cruce de caminos para continuar luego, de nuevo hacia el Sur, hasta la cota 845, donde toma un desvío hacia el SO y enlaza con otro camino a cota 850, por el cual sigue una vez más hacia el Sur, hasta la cota 925. En este punto toma el borde este de la colada histórica del volcán de Las Arenas, flanqueando por el norte la Montaña de Las Parras, para seguir hacia el Sur hasta llegar en la cota 1050 a la carretera TF-226 (UTM: 28RCS 2744 3549), que une La Montañeta con San José de Los Llanos. Desde ese punto continúa en línea recta hacia el Sur hasta el vértice 1466 m de Montaña de las Flores, desde donde sigue, por la prolongación de dicha recta, hasta alcanzar el camino situado al norte de Montaña Chinyero, a cota 1455; se desvía por dicho camino hacia el SE bordeando la Montaña Chinyero, hasta alcanzar la carretera C-823 en un vértice de 1463 m.

Sur: desde el punto anterior continúa por la carretera con rumbo SO hasta alcanzar el borde septentrional de la colada reciente de Boca Cangrejo, y sigue por él hacia el Oeste hasta un muro a cota 1215, donde enlaza con el Canal de San Fernando en el punto inicial.

(T-9) Reserva Natural Especial de las Palomas.

1. La Reserva Natural Especial de las Palomas comprende 357 hectáreas que afectan a los términos municipales de Santa Ursula y La Victoria.

2. La delimitación geográfica de este espacio natural protegido se indica en el anexo cartográfico T-9 y se corresponde con la siguiente delimitación:

Norte: desde un punto en una pista de la divisoria del Lomo de Las Raíces (UTM: 28RCS 5683 4340), al sur del vértice 952 m, continúa por ella hacia el Este, atravesando el lomo del Agua y el lomo del Cerro hasta enlazar con otra pista en un cortafuego a cota 1050.

Este: desde el punto anterior, asciende por la pista del cortafuego, con rumbo SE, hasta un cruce de pistas a cota 1310, al Oeste del Risco Negro.

Sur: desde ahí, toma el desvío que abandona el cortafuego hacia el Sur, para seguir con rumbo SO por dicha pista, pasando por los morros de Las Chozas, de La Meseta y de Los Pinos hasta un punto en la divisoria del espigón del Lomo de las Raíces, a cota 1420.

Oeste: desde el punto anterior, desciende por la divisoria del espigón hasta el punto inicial.

(T-10) Parque Natural de Corona Forestal.

1. El Parque Natural de Corona Forestal comprende 40545, 2 hectáreas que afectan a los términos municipales de Los Realejos, Adeje, Vilaflor, Guía de Isora, Santiago del Teide, Garachico, Icod, La Orotava, La Guancha, San Juan de la Rambla, Granadilla, Arico, Fasnia, El Tanque y Güímar.

2. La delimitación geográfica de este espacio natural se indica en el anexo cartográfico T-10 y se corresponde con la siguiente descripción:

Norte: Desde un punto al SE de la Montaña de Las Parras (UTM: 28RCS 2754 3574), en el borde oriental de la colada del volcán de La Arena, continúa hacia el Este ajustándose en todo momento al límite norte del Monte de Utilidad Pública número 8, hasta alcanzar el límite oriental del Municipio de Garachico; desde ahí continúa hacia el Este por todo el límite norte del Monte de Utilidad Pública número 9 hasta alcanzar el límite oriental del Municipio de Icod de Los Vinos; desde dicho punto desciende por el Barranco de La Gotera para continuar hacia el Norte por el límite oeste del Monte de Utilidad Pública número 10, hasta alcanzar el vértice noroeste del referido monte; de ahí se dirige hacia el Este siguiendo el límite norte del citado Monte de Utilidad Pública hasta alcanzar el límite oriental del término municipal de La Guancha; continúa hacia el Este por límite norte del Monte de Utilidad Pública número 24

hasta un punto a cota 1080 aproximadamente (UTM: 28RCS 4115 3757) y al norte de La Chamuscada, desde donde asciende con rumbo SE por el cauce de un barranquillo hasta alcanzar la pista de trazado en zig-zag que recorre el Lomo Garabato; asciende por dicha pista hasta el cruce con otra que viene desde el este del Lomo de Vergara y va a Las Vistas, a cota 1275 aproximadamente; prosigue ascendiendo hacia el Este hasta la curva inmediata, en el veril del margen izquierdo del Barranco de La Degollada y en un vértice de 1299 m, desde donde desciende en línea recta con rumbo NE hasta el cauce de dicho barranco a 1210 m de altura, donde se encuentra el límite norte del Monte del Estado número 50 "Cumbres Realejo Bajo"; continúa hacia el NE por el borde de dicho límite hasta alcanzar, en el veril de la ladera de Tigaiga, el límite oeste del Monte de Utilidad Pública número 23 "Ladera y Cumbres", que sigue primero hacia el Norte hasta la cota 910, en su extremo más septentrional, y luego hacia el Este hasta un punto a cota 750 a partir del cual desciende con el mismo rumbo por el cauce de un barranquillo subsidiario del Barranco Madre Juana, hasta enlazar con una pista a cota 520, en La Tarasca; sigue unos 330 m por dicha pista, manteniendo el mismo rumbo, hasta la cota 550, donde desciende en línea recta con rumbo NNE por la divisoria de un espigón, y alcanza la cota 520 para entonces seguir por ella hacia el Sur hasta el cauce del Barranco Garabato; prosigue aguas arriba por dicho cauce hasta llegar al punto de confluencia de los ramales de cabecera, a cota 565, donde toma con rumbo SE por una vaguada en la ladera del margen derecho, hasta alcanzar a cota 700 una divisoria; asciende por dicha divisoria hasta la cota 725, bordeando por el oeste unos terrenos de cultivo; continúa por la cota hacia el Este, hasta un punto en la divisoria de un espigón, junto a unas tierras de cultivo y en el margen izquierdo del Barranco de la Calera; desciende por la divisoria hasta la cota 650, que sigue hacia el SE hasta el cauce del Barranco de la Calera, para ascender por él hasta una bifurcación a cota 865 y desviarse por el ramal de la derecha para llegar a otra confluencia de cauces a cota 890, desde donde se vuelve a desviar por el ramal de la derecha; sigue por el cauce y enlaza a cota 1130 de nuevo con el límite norte del Monte de Utilidad Pública número 23, "Ladera y Cumbres"; sigue por él hacia el Este hasta alcanzar en el Barranco de La Raya, el límite norte del Monte de Utilidad Pública número 22, "Mamío, Leres y Monteverde", que toma hasta un punto en el veril del margen izquierdo del Barranco la Suerte, donde abandona el límite del monte para seguir en línea recta con rumbo NE hasta un punto en el veril del margen derecho del Barranco Siete Ojos, donde prosigue de nuevo por el límite norte del Monte de Utilidad Pública número 22, para continuar por él hacia el Este y enlazar a cota 1050 con la carretera C-821, de La Orotava a Granadilla; asciende por la carretera hasta la primera curva que encuentra, en el margen izquierdo del Barranco de

la Arena a cota 1070, desde donde alcanza a cota 1065 y mediante una línea recta con rumbo NE, una pista en el margen derecho del Barranco de las Aguas, para tomar una vez más el borde del Monte de Utilidad Pública número 22, el cual sigue hasta interceptar, a cota 995, un ramal del Barranco del Infierno que flanquea Montaña de Mamío por el este, para descender por él hasta su confluencia con el cauce principal del Barranco del Infierno, a cota 890; desde ahí, continúa aguas arriba por dicho cauce, tomando en la bifurcación a cota 1.270 por el ramal de la izquierda, que sigue hasta la cota 1.700 para continuar ascendiendo, con rumbo SE, por la vaguada de cabecera, hasta el vértice 1.954 mts., de montaña de Joco.

Este: desde el punto anterior, continúa hacia el sur por la divisoria de la dorsal de Pedro Gil, pasando por la montaña de Ayosa, La Crucita y montaña Igueque, hasta alcanzar la cota 2.350 en el flanco norte de montaña de Izaña, al norte del Observatorio; sigue hacia el sur, pocos metros, por dicha cota hasta alcanzar el veril de la Ladera de Gúfmar, por el cual sigue hacia el SE, hasta un punto en un espigón al oeste de Anocheza y a cota 1170 (UTM: 28RCS 5897 3106), desde donde prosigue en línea recta con rumbo SO para alcanzar a pocos metros una pista por la que continúa con el mismo rumbo hasta un cruce en la divisoria del margen derecho del Barranco de la Hoya o Chupadero; toma el ramal hacia el SO hasta el primer cruce que encuentra, donde se desvía por la bifurcación que se dirige al SO, hasta llegar al cauce del ramal más occidental del Barranco Frías de los Corbachos o de la Vera, donde toma la cota 1200; sigue esta cota hacia el SO, atravesando los Barrancos de Fasnía, de la Rosa Vieja y del Obispo, hasta un punto en el veril del margen izquierdo del Barranco Tabaiba (UTM: 28RCS 5329 2419), desde donde desciende con rumbo SSO hasta el cauce de dicho barranco, para ascender con el mismo rumbo por la ladera opuesta, donde alcanza en el veril del margen derecho la cota 1125; continúa por esta cota hacia el Sur, atravesando el Barranco de los Perros, hasta el cauce de un barranco al este del Lomo de los Barditos (UTM: 28RCS 5253 2185), por donde aguas abajo llega a la cota 880; prosigue en línea recta con rumbo SO hasta la cota 885, en el cauce del barranquillo contiguo por el sur, y sigue por éste aguas abajo hasta el punto de confluencia con el cauce principal del Barranco de la Casa Quemada, a cota 800; sigue hacia el Sur por la cota 800, hasta una vaguada al suroeste, en el margen izquierdo del Barranco del Cedro, por la que desciende hasta enlazar con la cota 700; sigue hacia el Oeste por la dicha cota, atravesando el Barranco de Las Hiedras hasta el cauce de un ramal en el margen derecho del Barranco Tamadaya, al este de La Bonifacia, por el que asciende desviándose por un barranquillo de su margen derecho a 760 m de altura, hasta alcanzar la cota 800, por la que sigue bordeando por el este y el sur La Boni-

facia, hasta llegar al cauce del Barranco de los Andenitos, al norte de La Esquina de los Cardones, y por él toma aguas arriba hasta la cota 895, en el punto de confluencia de dos ramales; desde allí, asciende con rumbo NO por la divisoria del espigón intermedio, hasta alcanzar la cota 1100, por la cual continúa hacia el SO, atravesando los barrancos de Las Naranjas, La Magdalena y el de Guasiegro Viejo, hasta un punto en el cauce de un barranquillo (UTM: 28RCS 4756 1778), que es en realidad un ramal del Barranco del Río y está al oeste del Lomo de la Fuente del Monte, por el que desciende hasta alcanzar a cota 885 el final de una pista, la cual sigue hacia el Este hasta la divisoria del margen derecho del Barranco de los Topaditos; desciende por dicha divisoria con rumbo SE hasta la cota 735, en el punto de confluencia de tres barranquillos pertenecientes a un ramal en el margen izquierdo del Barranco del Río; desde ese punto, sigue en línea recta con rumbo ESE, hasta alcanzar en la cota 775, una curva pronunciada en el Camino del Taro (UTM: 28RCS 4894 1635), que sigue hacia el SE hasta un cruce en la esquina norte de un estanque, a cota 640.

Sur: desde el punto anterior sigue la pista que va hacia el SO hasta alcanzar el veril del margen izquierdo del Barranco del Río, desde donde desciende con el mismo rumbo hasta el muro de una presa, el cual recorre hasta enlazar en su extremo meridional con la cota 595; continúa hacia el Sur por dicha cota, hasta alcanzar un camino en Fuente Nueva, junto a unos estanques; continúa hacia el Norte por dicho camino, hasta llegar a la cota 870, que sigue hacia el Oeste para encontrar el veril del margen izquierdo del barranco siguiente por el sur al del Río; sigue por él hacia el Oeste hasta alcanzar la cota 1075, en un tramo de barranco muy estrecho, donde lo cruza hasta el veril de la ladera opuesta, para seguir luego hacia el Sur por dicha cota hasta el veril en el margen izquierdo del Barranco de las Vegas; desciende por el veril hasta alcanzar, en medio de un espigón (UTM: 28RCS 4637 1585), la cota 975; sigue en línea recta con rumbo Sur hasta otro espigón, a cota 950, en el margen opuesto, desde el cual asciende por la divisoria hasta tomar de nuevo el veril del barranco, a cota 985, y ascender por él con rumbo NO hasta encontrar una vaguada a cota 1050, por la que asciende hasta enlazar con el camino del Acebuche en un cruce a 1050 m de altura. En dicho cruce se desvía por el camino con rumbo Oeste y sigue hasta el cauce del barranco que flanquea a Las Calderas por el este; por dicho barranco desciende, siguiendo el borde oeste de unos terrenos de cultivos, hasta la cota 1120, desde donde atraviesa en línea recta con rumbo SO el Lomo Caperuzo, y alcanza el cauce del barranco contiguo por el sur en la misma cota; continúa aguas arriba hasta la cota 1375, que sigue hacia el Oeste hasta alcanzar el cauce del Barranco Silvestre, por el cual asciende con rumbo NO tomando el ramal oriental en una bifurcación a cota 1620, hasta alcanzar una pista, a cota 1700 y al sur de Montaña

Colorada, por la que sigue hacia el Sur prácticamente en línea recta, hasta un cruce en el camino de acceso a una finca, donde se desvía hacia el Oeste hasta alcanzar en el cauce del Barranco de las Fuentes, a cota 1655, el límite sur del Monte del Estado "Paredes de Galindo"; por dicho límite continúa hasta el cauce del Barranco de las Mesas, a cota 1603, y desde ese punto asciende con rumbo Norte por un espigón, hasta alcanzar en la esquina noroeste de un estanque que hay en el margen derecho del barranco, de nuevo el límite sur del anterior Monte del Estado; desde ahí sigue en línea recta con rumbo Oeste hasta el cauce del barranco que flanquea por el Oeste al Lomo del Topo Negro, y aguas abajo alcanza la confluencia con otro ramal, a cota 1425, para subir por éste hacia el Norte, hasta el límite Sur del Monte de Utilidad Pública número 6, "Lomo Gordo y Agua Agria"; continúa por dicho límite hacia el Oeste primero y el Norte después, hasta un punto en el Km 67 de la carretera C-821, de La Orotava a Granadilla; siguiendo por la carretera cruza un ramal del Barranco del Chorrillo y continúa hacia el Sur unos 770 m más, hasta un punto en una curva pronunciada en el cauce de un barranquillo al este de un campo de fútbol; asciende por dicho cauce hasta alcanzar la cota 1540, que sigue hacia el Oeste, hasta llegar a una pista al norte de Montaña Ciruelita; continúa hacia el Oeste siguiendo la pista de la galería de La Coruja, atravesando el Barranco de la Abejera, hasta enlazar con el Canal de Reimel a cota 1410, en el cauce del ramal más septentrional de dicho barranco y al este de Montaña de Vica; desde ese punto continúa hacia el SO por el canal hasta alcanzar la cota 1290 en el margen derecho del Barranco de las Goteras y al oeste de Montaña Mohino; sigue por la cota hacia el Oeste hasta el cauce del Barranco del Rey, continúa aguas abajo hasta la cota 1100, por la cual sigue con rumbo Oeste hasta alcanzar el veril en el margen izquierdo del Barranco del Infierno; desde allí, continúa por dicho veril con rumbo Norte hasta alcanzar la cota 1300, desde donde asciende en línea recta con rumbo NO, hasta el vértice 1325 m, para descender con el mismo rumbo por la ladera opuesta, hasta la base oeste de dicho vértice; entonces desciende hacia el Sur hasta tomar el veril del margen derecho del barranco, el cual sigue hacia el Sur hasta la cota 1075, en El Calderón; prosigue por dicha cota hacia el Oeste hasta un punto en el espigón sur de Topo Alto (UTM: 28RCS 3285 1428), al oeste de Roque de Abinque, donde toma de nuevo el veril en la cabecera occidental del barranco que flanquea a dicho Roque por el oeste, hasta llegar a la cota 1025 en el norte de un vértice de 1007 m, por la cual sigue hacia el NO hasta alcanzar el veril del flanco sur del Lomo de Las Lajas, para seguir por él hasta el cauce del Barranco Las Torres Valdés, a cota 885.

Oeste: desde el punto anterior continúa aguas arriba hasta la cota 977, donde asciende por una vaguada en el margen derecho hasta alcanzar un punto en una pista, a

cota 1004; sigue en línea recta con rumbo NNO hasta un punto en un cruce de otra pista con el Canal Santa Margarita, a cota 1018; continúa hacia el Norte por la pista hasta alcanzar el veril (UTM: 28RCS 3160 1578) del margen izquierdo del Barranco de La Quinta, a cota 1075 desde donde desciende con rumbo Norte hasta el cauce de dicho barranco, y luego prosigue por él aguas arriba hasta una bifurcación a cota 1080, donde se desvía por el ramal izquierdo y sigue ascendiendo hasta la cota 1135, para alcanzar, mediante una línea recta con rumbo NO, una tubería en una vaguada contigua al sur del Lomo Aponte, por la que desciende hacia el Oeste hasta el veril en el margen izquierdo del Barranco Bucio o Tejera; continúa por dicho veril con rumbo Este, hasta un espigón en un quiebro pronunciado del barranco a cota 1150, desde donde desciende por un espigón hasta el cauce a cota 1120, para ascender por la ladera opuesta hasta el borde de unas tierras de cultivo, a cota 1135; sigue por dicho borde con rumbo NE, para alcanzar un muro de parcelas a cota 1175, que luego sigue hacia el NO, hasta el veril del margen izquierdo del ramal más meridional del Barranco de Ye; desciende por el veril hacia el Oeste, hasta un punto en un espigón a cota 1125 (UTM: 28 RCS 3148 1693), desde el que sigue en línea recta con rumbo NO hasta una construcción en el margen derecho de dicho barranco y, desde ahí prosigue otra vez en línea recta con rumbo OSO hasta el final de una pista a cota 1055; continúa una vez más en línea recta con rumbo NO hasta un punto en Cercado del Pino a cota 1080, en un cruce de caminos con el bajante de Fyffes; desde allí, continúa por el camino con rumbo NO hasta el borde de un muro que sigue hasta un punto a cota 1040, en el margen izquierdo del ramal meridional del Barranco de las Moradas, desde donde en línea recta y con rumbo NNO, alcanza el vértice 1080 m en el veril del margen izquierdo del Barranco de Erques. Continúa por el veril con rumbo NE hasta una vaguada en un quiebro pronunciado del barranco a cota 1115, por la que desciende hasta el cauce, para ascender con rumbo Norte por la divisoria de un espigón de la ladera opuesta hasta el veril a cota 1150; desciende con rumbo Oeste por dicho veril hasta la cota 1100, que sigue hacia el NO pasando Los Granelitos, el este del Caserío de La Fuente y El Frontón, hasta un punto en el espigón del margen derecho del Barranco de Mañoca (UTM: 28RCS 2849 2344); desde ahí continúa en línea recta con rumbo NNO, hasta una curva en una pista, a cota 1230, en el Alto de las Cocinas; sigue por la pista hacia el NE hasta enlazar con un muro de piedra, por el que sigue con rumbo NO hasta llegar a la pista Tamuja a cota 1230; desciende hacia el Oeste por dicha pista hasta el cruce con la carretera C-825 de Boca Tauce a Guía de Isora, y sigue con el mismo rumbo descendiendo por un camino hasta enlazar con el "Canal del Barranco de Vergara", a cota 995; por ese canal continúa, con rumbo Norte, pasando por Guenchifira y el Portillo del Rastrojo, hasta la

Majada de las Jiménez, donde encuentra una pista a cota 1170 y al este de Arguayo, por la que desciende con rumbo Oeste hasta un cruce a cota 1085; toma unos 585 m por el ramal que va hacia el Norte, hasta otro cruce, en el borde de unos bancales (UTM: 28RCS 2392 2864), por donde se desvía hacia el Este, para continuar luego rumbo Norte, bordeando unos terrenos de cultivos por el flanco oriental, hasta enlazar con un muro (UTM: 28RCS 2406 2907) por el que sigue hacia el Norte hasta la cota 1155, prolongándose con el mismo rumbo hasta la divisoria del espigón noroeste de un vértice de 1169 m; sigue por la divisoria hacia el NO, hasta alcanzar una pista a cota 1120, que sigue hasta un punto junto a un muro en el borde norte de la colada reciente de Boca Cangrejo (UTM: 28RCS 2461 3016); continúa con rumbo Este siguiendo el borde norte de dicha colada hasta alcanzar la carretera C-823, por la que toma hacia el NE hasta el vértice 1463 m, donde se desvía por una pista con el mismo rumbo, bordeando por el este el volcán de Chinyero hasta cortar en un punto a 1450 m de altura (UTM: 28RCS 2784 3176), la prolongación de la recta que con rumbo Sur une el vértice Norte 1466,57 m de Montaña de Las Flores con el punto (UTM: 28RCS 2744 3549) a cota 1050 y en la carretera TF-226 que une La Montañeta con San José de Los Llanos; continúa hacia el N siguiendo el borde oriental de la colada histórica de Arenas Negras hasta alcanzar el límite norte del Monte de Utilidad Pública nº 8, en el punto inicial.

Este Parque Natural circunda al Parque Nacional del Teide, cuyo límite es una línea que recorre los siguientes puntos:

Norte: Promontorio de Bonilla, Pico Cabras, Risco de La Fortaleza, Cabezón, Montaña del Pino (junto al punto kilométrico 33,770, de la carretera comarcal 821, de La Orotava a Vilaflor) y Vértice del Cerrillar.

Este: Vértice del Cerrillar, Llano de Baja, Montaña Colorada, La Angostura, Topo de la Grieta, Roque de la Grieta y Montaña de Pasajirón, siguiendo la crestería del Circo de las Cañadas.

Sur: Montaña del Pasajirón, Degollada de Guajara, Montaña de Guajara, Degollada de Ucanca y Crestería de Ucanca, siguiendo por los puntos de Roque de Almendro, Sombrero y Sombrerito, hasta la Boca de Tauce.

Oeste: Boca de Tauce, Roques de Chavao, Montaña del Cedro, Roques del Cedro, Montaña de Chasogo, Volcán de la Botija, Mojón de los Tres Términos y Promontorio de Bonilla.

(T-11) Parque Natural de Cumbres de Güímar.

1. El Parque Natural de las Cumbres de Güímar

comprende 6067,7 hectáreas que afectan a los términos municipales de Arafo, Güímar y Candelaria.

2. La delimitación geográfica de este espacio natural protegido se indica en el anexo cartográfico T-11 y se corresponde con la siguiente descripción:

Este: desde un punto, a cota 1170, en la divisoria al sureste de la Montaña del Dornajo y en el margen izquierdo del Barranco de Leres-Madroño (UTM 28RCS 6386 4281), coincidiendo con el límite este del Monte de Utilidad Pública nº 42 "Fayal, Valle y Chafa", sigue con rumbo SE la divisoria del margen izquierdo del Barranco del Madroño hasta un collado en el vértice 725 m, desde donde desciende por una vaguada, con rumbo SO, hasta el cauce del Barranco del Madroño, a cota 675; sigue por dicho cauce aguas abajo hasta la cota 575, en el punto de intersección con la recta que une los vértices 746 m de Pico de la Arguama y el 667 m de Lomo Macho, en el margen derecho del Barranco de Araca; sigue dicha recta con rumbo SO hasta el cauce del Barranco de Araca, a cota 543, por el que enlaza aguas abajo con el canal de la galería de Chacorche, a cota 475; por él y con rumbo Sur alcanza la divisoria del espigón del margen izquierdo del Barranco Chacorche por la que desciende unos 50 m hasta enlazar, a cota 485, con el Canal de Araya; continúa por dicho canal hacia el Sur y Oeste, bordeando la ladera de Chafa, hasta un punto en el cauce del Barranco de las Vigas a cota 580, al NO del caserío de Araya, donde se desvía aguas arriba por dicho barranco hasta la cota 1400, donde enlaza con la carretera de Arafo a La Cumbre; continúa unos 360 m hacia el Sur por dicha carretera, hasta la vaguada que bordea por el sur Bodegas de Chivisaya, por la que desciende con rumbo SE hasta enlazar de nuevo con la misma carretera; baja por ella, con rumbo SO, hasta una curva pronunciada en el veril del margen izquierdo del Barranco Fuerte o de la Tapia; desde ese punto prosigue en línea recta con rumbo SSO hasta la degollada de vértice 1229 m, al oeste de Media Montaña y en la divisoria del margen derecho del Barranco de La Gota; luego continúa en línea recta con rumbo SO hasta una edificación en el espigón del margen izquierdo del Barranco del Charquito, a cota 1210, desde donde sigue de nuevo en línea recta, ahora con rumbo SSE, hasta la cota 1125, en el veril del margen derecho del mismo barranco; continúa rumbo SO por dicha cota hasta el veril, en el margen izquierdo del Barranco de Piedra Cumplida para descender en línea recta con rumbo Sur hasta el punto de unión del cauce principal del Barranco de Piedra Cumplida con un ramal en su margen izquierdo; asciende por el cauce del este ramal hasta la cota 1040, en el límite este del Monte de Utilidad Pública nº 41, "Gambuesa", y continúa por dicho límite hasta enlazar con el del Monte de Utilidad Pública nº 43, "Agache y Escobonal", por el que sigue con rumbo Sur, hasta un punto a cota 675 (UTM 28RCS 5885 3162) de un barranquillo en la Ladera de Güímar, desde donde continúa, en línea recta con

rumbo ENE hasta enlazar con el Canal del Estado, a cota 540; sigue con rumbo Este por dicho canal, hasta una vaguada, a cota 535, donde enlaza con el bajante de la Galería Acaymo por el que desciende hasta la cota 485, donde enlaza con el "Canal Rio Badajoz"; sigue con rumbo SE por este nuevo canal, hasta una vaguada a cota 450 donde el mismo cambia de dirección; entonces lo abandona y prosigue por la cota unos 385 m, hasta una vaguada por la que desciende, bordeando por el este unas tierras de cultivo, hasta la carretera C-822 que sigue unos 295 m hacia el Este para descender por el borde oriental unos terrenos de cultivos hasta la cota 300; continúa por dicha cota hasta la intersección con la recta que desciende con rumbo Norte desde el espigón septentrional del Mirador de Don Martín; asciende por dicha recta, unos 50 m, hasta un punto (UTM 28RCS 6258 3085) en el veril de la Ladera de Güímar.

Sur: desde el punto anterior, continúa por el veril con rumbo Oeste hasta alcanzar la cota 2350, al este del Observatorio Meteorológico de Izaña, la cual sigue hacia el Norte, bordeando la Montaña de Izaña, hasta un punto (UTM 28RCS 5315 3271) en la divisoria de la dorsal.

Oeste: desde el punto anterior, continúa por la divisoria con rumbo NE, atravesando Montaña de la Negrita, La Crucita, Montaña Joco, Isarda y Chirigel, hasta en el vértice 1668 m del Lomo del Chupadero.

Norte: desde el punto anterior, continúa por la divisoria, ahora con rumbo Este, pasando por montaña del Dornajo, hasta alcanzar, a cota 1170, el límite este del Monte de Utilidad Pública nº 42 "Fayal, Valle y Chafa", en un cruce de caminos, en el punto inicial.

3. Se establece una zona periférica de protección de este Parque Natural coincidente con el Paisaje Protegido de las Siete Lomas, cuya delimitación geográfica se describe en el anexo T-11 y se corresponde con la siguiente descripción:

Norte: desde un punto a cota 1400, donde la carretera de Arafo a La Cumbre corta al Barranco de Corcho, sigue aguas abajo hasta enlazar con el Canal de Fasnía-La Esperanza-Tacoronte, a cota 870.

Este: desde el punto anterior, continúa por dicho canal rumbo SO hasta un punto en el cauce del Barranco de Afoña o Charquito, a cota 950, donde se desvía aguas abajo por el barranco hasta la cota 800; sigue por dicha cota hacia el Sur para enlazar con la carretera de Arafo a La Cumbre, por la que sube unos 635 m, hasta el lugar de partida de una pista que se dirige al Sur; sigue dicha pista por el Lomo del margen izquierdo del Barranco de Piedra Cumplida hasta enlazar con el Canal de Güímar-Santa Cruz, a cota 500, que sigue rumbo NO hasta el cauce del Barranco del Risco, a cota 485; sigue por éste aguas arri-

ba hasta enlazar a cota 620 con el Canal de Araya por el continúa hacia el Sur hasta tocar en un punto (UTM: 28RCS 5991 3516) el borde norte de la colada más meridional del Volcán de las Arenas; continúa por el borde de dicha colada, rumbo Este, hasta enlazar con el Canal de Güfmar-Santa Cruz por el que sigue rumbo Sur hasta su inicio en el lomo del margen derecho del Barranco del Agua, en La Asomada; desde ese punto, desciende por la divisoria rumbo Este, unos 50 m, para enlazar con el Canal del Estado a cota 550; continúa por dicho canal rumbo Sur, cruzando el Barranco de Tegüigo hasta alcanzar la Ladera de Güfmar en un punto (UTM: 28RCS 5953 3168), a cota 540.

Sur: desde el punto anterior, continúa en línea recta con rumbo OSO, hasta alcanzar en un punto (UTM 28RCS 5885 3162) de un barranquillo, a cota 675, en el límite este del Monte de Utilidad Pública número 43, "Agache y Escobonal".

Oeste: desde el punto anterior, sigue el mismo límite con rumbo Norte, hasta enlazar, a cota 980, en Los Santiagos, sobre la colada histórica del volcán de Arafo, con el Monte de Utilidad Pública número 41, "Gambuesa", por cuyo borde este continúa hacia el Norte, hasta el cauce de un ramal del margen derecho del Barranco de Piedra Cumplida, a cota 1040; desciende por éste hasta la confluencia con el cauce principal del barranco, para ascender después, en línea recta con rumbo Norte, por la ladera del margen izquierdo, hasta alcanzar la cota 1125 por la que sigue con rumbo NNE atravesando las Pendientes de Gorgo hasta el margen derecho del Barranco del Charquito; desde ahí prosigue en línea recta con rumbo NNO unos 325 m, hasta una edificación en el lomo del margen izquierdo del Barranco del Charquito, a cota 1210, y desde ahí, prosigue en línea recta con rumbo NE hasta la degollada del vértice 1229 m, al noroeste de Media Montaña y en la divisoria del margen derecho del Barranco de la Gota, sigue de nuevo en línea recta, pero ahora con rumbo NNE, hasta enlazar con la carretera de Arafo a La Cumbre en una curva pronunciada en el veril del margen izquierdo del Barranco de la Fuente; sube por ella con rumbo Norte unos 640 m, hasta un barranquillo que bordea las Bodegas de Chivisaya por el oeste, y por él prosigue aguas arriba hasta enlazar de nuevo con la carretera de Arafo a La Cumbre, que continúa con rumbo Norte hasta el cauce del Barranco del Corcho, en el punto inicial.

(T-12) Parque Rural de Anaga.

1. El Parque Rural de Anaga comprende 14418,7 hectáreas en los términos municipales de Santa Cruz, La Laguna y Tegueste.

2. La delimitación geográfica de este espacio natural protegido se indica en el anexo cartográfico T-12 y se corresponde con la siguiente descripción:

Norte: Desde un punto en la desembocadura del Barranco del Tomadero y en la Playa de los Troches (UTM: 28RCS 7168 6144), continúa la línea de bajamar escorada con rumbo Este hasta Roque Bermejo.

Este: Desde el punto anterior sigue la línea de bajamar escorada con rumbo Sur hasta la base del saliente de El Espigón (UTM: 28RCS 8768 5585), al este del cementerio de Igueste de San Andrés.

Sur: Desde el punto anterior asciende por la divisoria del espigón con rumbo Norte hasta la cota 100; sigue por ella hacia el NO hasta una vaguada que flanquea por el norte un vértice de 398 m (UTM: 28RCS 8710 5737), por la que asciende hasta la cota 200. Sigue por dicha cota hasta otra vaguada que está justo al norte de Lomo Bermejo (UTM: 28RCS 8727 5776), por la que desciende hasta la cota 100, para luego continuar por ella hacia el Sur, hasta un punto en el espigón del margen izquierdo del Barranco de la Sombra de Igueste (UTM: 28RCS 8641 5694), desde donde cruza en línea recta perpendicular al cauce del barranco hasta la cota 100 de su margen derecho, que encuentra a unos 50 m de distancia; sigue por dicha cota, primero con rumbo Este y luego con rumbo Sur, hasta un punto en el borde sur de unos bancales abandonados que hay al oeste del caserío de Igueste (UTM: 28RCS 8684 5634); por dicho borde asciende hasta la cota 175 para continuar por ella, con rumbo Sur primero y Oeste después, hasta un barranquillo que nace al sur de Montaña Chiquita, el cual sigue aguas abajo hasta enlazar con el Barranco del Balayo, y luego prosigue a través de éste hasta alcanzar la carretera vecinal de San Andrés a Igueste; continúa por dicha carretera hacia el Oeste hasta un punto (UTM: 28RCS 8431 5470) en el espigón al este de un vértice de 191 m, en Los Pedacitos; asciende por la divisoria de dicho espigón hasta la cota 175 y continúa por ella con rumbo Norte hasta otro espigón, al oeste del vértice 284 m, por cuya divisoria asciende hasta enlazar con la pista del polvorín de San Andrés; sigue por dicha pista hacia el Oeste hasta su unión con la carretera de Santa Cruz a Taganana L-826. Continúa por ésta hacia el Sur hasta un punto en la base este de una degollada a 95 m de altura y al oeste del Barranco de las Huertas; desde allí, asciende por la ladera con rumbo Oeste hasta dicha degollada y por la divisoria hasta la cota 100, para continuar por ella hasta un punto en el espigón del margen izquierdo del Barranco del Cercado de Andrés (UTM: 28RCS 8267 5527); desde allí, desciende en línea recta con rumbo SO hasta el cauce de dicho barranco a cota 55, para ascender por un ramal de su margen derecho que se dirige hacia el Sur, hasta la cota 100; por ella continúa con rumbo Sur primero y Oeste después, hasta un punto en el espigón suroeste de un vértice de 293 m que está en el margen izquierdo del Barranco de Bufadero (UTM: 28RCS 8005 5364), desde el que desciende hasta el cauce de dicho barranco, a cota 30, para seguir entonces aguas arriba por un ramal en la ladera

opuesta hasta la cota 100; continúa con rumbo Sur por dicha cota hasta alcanzar el cauce del Barranco de Valleseco, desde donde asciende con rumbo Oeste por el espigón este de la ladera del Morro de la Quebrada, hasta llegar a un canal a cota 240, que luego sigue unos 355 m manteniendo el mismo rumbo hasta la intersección con el cauce del primer barranquillo al oeste del Morro de la Quebrada, por el que desciende hasta la cota 100; desde ese punto y a la misma cota, continúa hacia el Sur, hasta un punto en la divisoria del espigón al sureste del Barrio de la Alegría; asciende por la misma hasta la cota 125 y sigue por ella, con rumbo NO hasta un espigón (UTM: 28RCS 7827 5185) al suroeste de un vértice 337 m, por cuya divisoria desciende hasta la cota 100 para entonces continuar por ella con rumbo NO hasta alcanzar la vaguada al Sur de un vértice de 325 m, por la que desciende hasta el cauce del Barranco Tahodio, para luego ascender por el ramal de la ladera resta hasta la cota 100 sigue por dicha cota hacia el Sur primero y al Oeste después, hasta un punto de la divisoria del espigón del margen derecho del Barranco de la Lefía (UTM: 28RCS 7773 5102); asciende con rumbo NO por su divisoria hasta alcanzar la cota 175, por la que continúa hasta enlazar con la carretera de acceso al Pico de la Meseta; sigue por la carretera descendiendo con rumbo ONO hasta la primera curva que encuentra, desde donde continúa descendiendo con el mismo rumbo hasta llegar al cauce del Barranco Ancheta, a cota 100.

Oeste: desde el punto anterior continúa aguas arriba hasta la base del muro de la presa de los Campitos, para ascender bordeándola por el norte hasta la cota 325, en el cauce del ramal oriental del Barranco de Ancheta por el que sigue aguas arriba con rumbo NO, hasta alcanzar el vértice 609 m en el Pico de la Sabina; continúa por la divisoria con rumbo NO, pasa por el vértice Cueva Blanca y llega a un vértice de 721 m que está al noreste de Jardina, desde donde en línea recta con rumbo NE enlaza con el límite meridional del Monte de Utilidad Pública nº 15, "Las Mercedes, Mina, Yedra", por el cual sigue hacia el Oeste hasta alcanzar, en un vértice de 828 m, la divisoria del Lomo del Boquerón, por la que desciende con rumbo SO hasta el vértice 731 m en el Pico de los Gomeros; desde ese punto, desciende con rumbo ONO por una vaguada al fondo del Barranco de los Núñez, a cota 625, para continuar por dicha cota con rumbo SO hasta la divisoria del Lomo de Riveros por la que desciende hacia el Oeste hasta un vértice de 603 m, desde allí y con rumbo NO sigue la divisoria del espigón hasta alcanzar a cota 500 el Canal del Cabildo, por el que continúa con rumbo Oeste hasta la vaguada en la ladera meridional de la Mesa de Tejina, que alcanza en un lugar al pie de un degollada a 586 m de altura (UTM: 28RCS 6852 5713). Desde este punto desciende con rumbo SO, pasando por el borde oeste de un estanque, hasta el cauce del Barranco de Aguas de Dios, el cual alcanza a cota 235; sigue aguas abajo por dicho barranco hasta la cota 158, en la base del

espigón noroeste de la Mesa de Tejina, y asciende hacia el NE por la divisoria hasta la cota 250, que continúa hacia el NE para llegar al espigón norte de la Mesa de Tejina, en la base de un vértice de 531 m; desde allí desciende por la divisoria hasta un estanque, donde alcanza la cota 175, que entonces sigue hacia NE hasta enlazar con el Canal de Fajana en el cauce del Barranco de Vargas; continúa por dicho canal hasta un punto en el espigón del margen izquierdo del Barranco de Flandes (UTM: 28RCS 7010 6008), desde donde desciende con rumbo NE hasta su cauce a cota 65, y asciende con el mismo rumbo por la conducción de agua de la ladera opuesta, para continuar luego sobre la cota 195 hasta el veril del margen izquierdo de Barranco Seco; desde ahí desciende hasta el cauce, a cota 80, y continúa aguas abajo hasta la desembocadura, en el punto inicial.

Este espacio comprende todos los roques costeros que se encuentran frente al límite marino del Parque Rural, en particular los Roques de Anaga.

(T-13) Parque Rural de Teno.

1. El Parque Rural de Teno comprende 8063,6 hectáreas en los términos municipales de Buenavista, Los Silos, Santiago del Teide y El Tanque.

2. La delimitación geográfica de este espacio natural protegido se indica en el anexo cartográfico T-13 y se corresponde con la siguiente descripción.

Norte: desde un punto costero en la desembocadura del Barranco de Ajeque (UTM: 28RCS 1569 3953), continúa en línea recta con rumbo SE hasta la carretera de acceso a Teno Bajo, a la altura del desvío a La Suerte de la Cruz y justo donde hay un estanque a cota 115; asciende por la ladera adyacente con rumbo SO hasta la cota 200, por la cual continúa hacia el SE hasta el cauce del Barranco del Atajo, que sigue aguas arriba hasta la cota 225, y por ella prosigue con rumbo Sur hasta el cauce del Barranco de Bujame, por el que aguas arriba llega a la cota 250; continúa por dicha cota con rumbo Este, hasta el cauce del Barranco de Las Rosas, al sur de Buenavista del Norte, desde donde sigue en línea recta con rumbo SE hasta la esquina noreste de un estanque situado a 175 m de distancia y a cota 290, para luego proseguir, otra vez en línea recta, unos 450 m hacia el Este y alcanzar una edificación en el margen izquierdo del Barranco de los Camellos, a cota 305; desde ahí cruza en recta hasta un punto de la ladera opuesta que está en la misma cota, donde enlaza con la carretera a El Palmar y asciende por ella hasta la primera curva que encuentra, donde se desvía por la cota 330 con rumbo NE y llega al espigón noroeste de un vértice de 509 m, por cuya divisoria desciende hasta la cota 275; continúa por dicha cota con rumbo Este y cruza el Barranco de Blas, para enlazar en su margen derecho y al oeste de Roque Blanco, con un camino

que luego sigue hacia el Norte hasta el espigón noroeste de un vértice de 267 m, donde toma el Canal de las Cabezas a cota 200, y lo sigue hasta el cauce del barranco de las Cabezas, tras cruzar los barrancos de Cuevas Negras y del Agua.

Este: Desde el punto anterior continúa aguas arriba hasta la cota 425, donde toma una vaguada que sigue hasta la divisoria del margen izquierdo del Barranco de las Cabezas, a cota 530; asciende por dicha divisoria hasta la cota 570 y desciende en línea recta hacia el Oeste, hasta la boca del túnel del Canal de enlace Palmar-Teno; continúa por dicho canal con rumbo Oeste hasta alcanzar la divisoria del margen derecho del Barranco de Cuevas Negras, por la que asciende hasta un espigón en Lomo de los Abades, a cota 930 aproximadamente y en el camino de acceso al caserío de Erjos por el norte, desde ahí desciende con rumbo Oeste por la divisoria del espigón hasta el cauce del Barranco de Cuevas Negras (cota 790), que sigue hasta la cota 945 para entonces ascender con rumbo SO por la divisoria del espigón de un vértice de 1093 m que hay al oeste del caserío de Erjos, hasta su cima; continúa por la divisoria hacia el Sur y, al llegar al vértice 1120 m, desciende por su espigón este hasta el cruce de la carretera C-820 con una calle de Erjos; sigue 25 m por esta última y toma hacia el SE por un camino que atraviesa la zona de cultivo al norte de la Montaña del Viento, hasta un punto donde se cruza con una pista al pie de un vértice de 1073 m, desde donde asciende en recta con rumbo Este hacia su cima y desciende luego, con el mismo rumbo, por la otra ladera, hasta un barranquillo que le lleva, aguas arriba, hasta la carretera de acceso a San José de Los Llanos; atraviesa esta carretera y continúa ascendiendo con rumbo Este hasta llegar a la divisoria del espigón oeste de Montaña del Topo; recorre la divisoria de la montaña con rumbo Este y desciende por su vertiente oriental hasta una pista a cota 1170; continúa por dicha pista hacia el Sur hasta enlazar con la vaguada de Los Ovejeros, que sigue aguas abajo hasta la cota 1100, y luego prosigue por ésta hacia el NO hasta una degollada a 1104 m de altura, por donde se desvía hacia el Oeste hasta un vértice de 1100 m; continúa en línea recta con rumbo NO hacia el vértice 1140 m del Puerto de Erjos, desde donde desciende por su espigón suroeste hasta la carretera C-820; continúa por ella hacia el Sur hasta el Km 81,390, desde donde asciende por la divisoria del espigón del vértice 1369 m de Montaña de Picón de Pelado hasta la cota 1000, por la que sigue primero hacia el Oeste y luego hacia el Sur, hasta un punto en la divisoria del Lomo del Pinto, al noroeste del caserío El Mellado, donde desciende por la divisoria hacia el SE para alcanzar el cauce del Barranco de Santiago a cota 780, el cual sigue aguas abajo por la parte del cauce más próxima a su ladera derecha, hasta llegar a el Lomo de las Cruces, donde flanquea por el oeste unas fincas de plataneras ubicadas en medio del cauce, para después tomar de nuevo el cauce del barranco a cota 235 y seguir

aguas abajo hasta la cota 200, donde se desvía para flanquear por el oeste unos terrenos de cultivo, hasta alcanzar la divisoria del Lomo de las Cruces a cota 170.

Sur: desde el punto anterior desciende en recta con rumbo Oeste hasta la cota 125 y sigue por ella con rumbo Norte hasta la vaguada que flanquea por el norte la zona urbanizada de Puerto Santiago, desde donde aguas abajo alcanza la costa en el extremo norte de la playa de Puerto Santiago (UTM: 28RCS 1965 2632).

Oeste: Desde el punto anterior siguiendo la línea de bajamar escorada hacia el Norte hasta el punto inicial.

(T-14) Monumento Natural del Barranco de Fasnía.

1. El Monumento Natural del Barranco de Fasnía comprende 152,1 hectáreas en los términos municipales de Güímar y Fasnía.

2. La delimitación geográfica de este espacio natural protegido se indica en el anexo cartográfico T-14 y se corresponde con la siguiente descripción:

Este: desde un punto en el espigón al norte de la Playa de Topuerque (UTM: 28RCS 6211 2428), continúa por la línea de bajamar escorada hacia el Sur hasta el pie del espigón del margen derecho del Barranco de Fasnía-Herques (UTM: 28RCS 6200 2399).

Sur: desde el punto anterior asciende por la divisoria del espigón hasta alcanzar el veril del margen izquierdo de dicho barranco, por el que continúa con rumbo NO hasta alcanzar en el margen izquierdo del Barranco del Madroño, ramal del de Fasnía, la cota 650, por la que sigue bordeando el espigón hacia el NO hasta tomar de nuevo el veril en el margen derecho del Barranco de Fasnía; continúa con el mismo rumbo hasta la cota 900 que sigue hacia el Norte para cruzar el ramal Barranco de Cano y otro barranquillo adyacente, y tomar otra vez el veril del barranco de Fasnía-Herques en el Lomo de los Pinos, que sigue con rumbo NO hasta la cota 1200.

Oeste: desde el punto anterior continúa por dicha cota con rumbo NE, cruzando los dos ramales de la cabecera del Barranco de Fasnía, hasta alcanzar el veril en el margen izquierdo del cauce principal.

Norte: desde el punto anterior continúa por dicho veril con rumbo SE, a lo largo de todo el barranco y hasta el punto inicial.

(T-15) Monumento Natural de la Montaña Centinela.

1. El Monumento Natural de la Montaña Centinela comprende 132,3 hectáreas en el término municipal de Arico.

2. La delimitación geográfica de este espacio natural protegido se indica en el anexo cartográfico T-15 y se corresponde con la siguiente descripción:

Norte: desde un punto en el cauce del Barranco Ovejeros, a cota 145, asciende con rumbo Norte por una ladera, dejando unos bancales de cultivo a la izquierda, hasta alcanzar un camino a cota 215; sigue entonces por éste para enlazar con la carretera que va al Lomo de Arico, por la cual prosigue con rumbo Este unos 360 m, hasta alcanzar a cota 190 la divisoria del lomo del margen izquierdo del Barranco de la Luz o del Pedregal, por donde desciende hacia el SE hasta el cauce de dicho barranco, a cota 120.

Este: desde el punto anterior desciende por el cauce hasta enlazar con el camino de Los Abrigos que sigue hacia el Sur, bordeando a Montaña Centinela hasta alcanzar la cota 100, en El Perulet.

Sur: desde el punto anterior continúa por dicha cota con rumbo SO hasta un punto en el cauce del Barranco de las Narices-Ovejero.

Oeste: desde el punto anterior continúa aguas arriba, bordeando a Montaña Centinela por el oeste, hasta la cota 145 en el punto inicial.

(T-16) Monumento Natural de los Derriscaderos.

1. El monumento Natural de los Derriscaderos comprende 268,3 hectáreas en el término municipal de Granadilla.

2. La delimitación geográfica de este espacio natural protegido se indica en el anexo cartográfico T-16 y se corresponde con la siguiente descripción:

Norte: desde un punto a cota 300 que está en el camino que recorre a todo lo largo el Lomo de los Quemados (UTM: 28RCS 4937 1051), continúa por dicha cota primero hacia el Oeste y luego hacia el Norte, hasta alcanzar el veril del Lomo del Pinito, en el margen derecho del Barranco de los Helechos; continúa por el veril hacia el Norte, hasta el cauce de dicho barranco, que atraviesa por la cota 365 para retomar el veril en la ladera opuesta y seguir por el margen derecho del Barranco de Mocán, bordeando por la parte inferior unos bancales de cultivo; continúa hacia el NO por el veril de dicho margen, hasta un punto en el cauce del barranco, a cota 425, donde cambia de rumbo hacia el SE, prosiguiendo ahora por el veril del margen izquierdo del barranco y bordeando una zona de cultivos, hasta interceptar un camino a cota 345.

Este: desde el punto anterior sigue por dicho camino hacia el SE hasta alcanzar la curva de enlace de la carretera del Parque Eólico con la Autopista TF-1; continúa

entonces por el borde exterior de la misma hacia el SO, hasta alcanzar la Autopista.

Sur: desde el punto anterior continúa por el borde norte de la Autopista con rumbo SO unos 425 m, hasta alcanzar un punto en la divisoria del lomo en el margen derecho del Barranco de las Monjas.

Oeste: desde el punto anterior sigue hacia el NO por la divisoria de dicho lomo hasta enlazar con un camino, a cota 175, que sigue con el mismo rumbo hasta el punto inicial, a cota 300.

(T-17) Monumento Natural de las Montañas de Ifara y Los Riscos.

1. El Monumento Natural de las Montañas de Ifara y Los Riscos comprende 288,1 hectáreas en el término municipal de Granadilla.

2. La delimitación geográfica de este espacio natural protegido se indica en el anexo cartográfico T-17 y se corresponde con la siguiente descripción:

Oeste: desde un punto al Sur de Montaña de los Riscos, donde la carretera paralela a la Autopista TF-1 cruza el cauce del Barranco del Callao (UTM: 28RCS 4971 0666), continúa por dicha carretera hacia el Oeste hasta enlazar con un camino a cota 140, en el Lomo de los Letrados y en el margen derecho del Barranco del Callao. Continúa por este camino hacia el NO hasta una bifurcación a cota 155, donde toma el ramal más oriental y bordea los terrenos de cultivo del lomo, para llegar al final del camino en un punto a cota 185 (UTM: 28RCS 4865 0723). Desde ese punto prosigue en línea recta hacia el Norte hasta el vértice SE de un estanque, situado junto a unos invernaderos en una explotación agrícola del margen derecho del Barranco de las Moradas, entre las cotas 195 y 200; desde allí, continúa en línea recta con rumbo ENE hasta enlazar, en el margen izquierdo de dicho barranco, una pista que atraviesa el cauce del barranco del Callao, la cual sigue con el mismo rumbo hasta un cruce a cota 200, en el margen derecho del Barranco de Ifara. Desde allí, continúa en línea recta con rumbo Norte hasta el vértice 216 m, que está en el mismo margen, desde donde sigue en recta con rumbo NO hasta un punto en el cruce de una pista con el ramal más occidental del Barranco de Ifara, a cota 212.

Norte: desde el punto anterior continúa por dicha pista con rumbo Este bordeando a Montaña de Ifara para el norte y este, hasta un punto a cota 148 donde corta la línea recta que se prolonga con rumbo Este desde un estanque situado en el flanco sur de la Montaña de Ifara.

Este: desde el punto anterior continúa por dicha recta hasta la esquina sur del estanque y desde allí con rumbo

SO en línea recta hasta alcanzar el cauce del Barranco de Ifara a cota 130 por el que se continúa aguas abajo hasta enlazar con la carretera paralela a la Autopista TF-1.

Sur: desde el punto anterior sigue por dicha carretera con rumbo SO hasta el punto inicial.

(T-18) Monumento Natural de la Montaña Pelada.

1. El Monumento Natural de la Montaña Pelada comprende 152,7 hectáreas en el término municipal de Granadilla.

2. La delimitación geográfica de este espacio natural protegido se indica en el anexo cartográfico T-18 y se corresponde con la siguiente descripción:

Norte: desde un punto en el camino de Cuevas del Trigo (UTM: 28RCS 5024 0650), a cota aproximada 104 y a la altura de Casas del Guirre, en el cruce con el camino que da acceso a la finca del Lomo del Guirre, continúa hacia el SE por aquél hasta alcanzar la costa en el límite entre Puntilla de las Cuevas del Trigo y una pequeña enseñada más al norte (UTM: 28RCS 5174 0553).

Este: desde el punto anterior sigue hacia el SO por la línea de bajamar escorada hasta la Punta de la Pelada.

Sur: desde el punto anterior continúa por la línea de bajamar escorada hasta un punto en el extremo occidental de la Ensenada de la Pelada (UTM: 28RCS 5056 0473).

Oeste: desde el punto anterior asciende bordeando primero la playa por el oeste y el norte, para continuar luego por el cauce del barranco que flanquea a Montaña Pelada por el oeste, hasta alcanzar el camino que lo cruza a la cota 81 aproximadamente; sigue por dicho camino hacia el NNE hasta la finca del Lomo del Guirre, que atraviesa hasta alcanzar el camino de las Cuevas del Trigo en el punto inicial.

(T-19) Monumento Natural de la Montaña Colorada.

1. El Monumento Natural de la Montaña Colorada comprende 515,3 hectáreas en los términos municipales de Vilaflor y Granadilla.

2. La delimitación geográfica de este espacio natural protegido se indica en el anexo cartográfico T-19 y se corresponde con la siguiente descripción:

Sur: desde un punto en el Km 78,635 de la carretera de La Orotava a Granadilla (UTM: 28RCS 4294 1319) y en la base del espigón sur de Montaña Rica, sigue por la carretera con rumbo Oeste hasta alcanzar el cauce de un ramal del Barranco de la Orchilla a 1235 m de altura, al norte de la urbanización La Martela (UTM: 28RCS 4080 1445).

Oeste: desde el punto anterior continúa aguas arriba por dicho barranquillo hasta alcanzar la cota 1375 al oeste de Montaña de las Mesas; continúa por dicha cota con rumbo Norte hasta el cauce del barranquillo que bordea Montaña de las Mesas por el noroeste, por el que prosigue aguas arriba hasta la divisoria en el margen derecho del Barranco de las Fuentes, a cota 1515, para descender por una vaguada hasta su cauce.

Norte: desde el punto anterior desciende aguas abajo por el Barranco de las Fuentes, bordeando Montaña de las Mesas por el este y el Lomo de las Arenas por el norte y por el este, hasta enlazar con la cota 1000, al noreste de Montaña Rica.

Este: desde el punto anterior continúa por la cota 1000 hacia el SO, bordeando Montaña Rica por el este y por el sur, hasta su espigón sur, por cuya divisoria desciende con rumbo SO hasta la carretera de La Orotava a Granadilla, en el punto inicial.

(T-20) Monumento Natural del Roque de Jama.

1. El Monumento Natural del Roque de Jama comprende 94,1 hectáreas que afectan a el término municipal de San Miguel.

2. La delimitación geográfica de este espacio natural protegido se indica en el anexo cartográfico T-20 y se corresponde con la siguiente descripción:

Norte: desde un punto en una curva de la carretera C-822 (UTM: 28RCS 3803 0871), donde cruza al Barranco de los Morales al oeste del Roque de Jama, continúa ascendido con rumbo NE por el camino que lleva a Casas de la Fuente, hasta alcanzar el cauce de un barranco subsidiario del Los Morales, por el que sigue aguas arriba hasta la cota 620.

Este: desde el punto anterior asciende con rumbo Sur por una divisoria hasta alcanzar el vértice 672 m, por la cual desciende con el mismo rumbo hasta un punto en una vaguada a cota 610. Desde allí, sigue en línea recta con rumbo SE hasta un punto en el cauce del Barranco de Mantible, a cota 600, que flanquea al Roque de Jama por el este; continúa aguas abajo por dicho barranco hasta alcanzar la carretera C-822, que sigue hacia el Sur unos 912 m hasta la base de la degollada de vértice 574 m.

Sur: desde el punto anterior asciende con rumbo Oeste a dicha degollada y luego desciende por la ladera opuesta con rumbo OSO, hasta encontrar de nuevo la carretera C-822.

Oeste: desde el punto anterior continúa hacia el NO por la carretera C-822 hasta llegar al punto inicial.

(T-21) Monumento Natural de Montaña Amarilla.

1. El Monumento Natural de Montaña Amarilla comprende 27,8 hectáreas que afectan a los términos municipales de San Miguel y Arona, y su finalidad de protección es la estructura geomorfológica del cono.

2. La delimitación geográfica de este espacio natural protegido se indica en el anexo cartográfico T-21 y se corresponde con la siguiente descripción:

Oeste: desde un punto en la cota (UTM: 28 RCR 3901 9950) y en el interior de la ensenada al sur de Montaña Amarilla, continúa hacia el Norte por la vaguada que rodea el flanco oeste del volcán y dejando a la izquierda las edificaciones, hasta alcanzar la cota 30.

Norte: desde el punto anterior continúa hacia el Este rodeando el flanco norte del volcán hasta alcanzar de nuevo la cota 30, desde donde toma un barranquillo que sigue con el mismo rumbo hasta un punto en la costa (UTM: 28 RCR 3967 9985).

Este: desde el punto anterior sigue hacia el Sur por la línea de bajamar escorada hasta la Punta Montaña Amarilla.

Sur: desde el punto anterior continúa por la línea de bajamar escorada hacia el Oeste hasta el punto inicial.

3. La administración competente en Conservación de la Naturaleza elaborará un plan de restauración paisajística para este área.

(T-22) Monumento Natural de la Montaña de Guaza.

1. El Monumento Natural de la Montaña de Guaza comprende 725,7 hectáreas en el término municipal de Arona.

2. La delimitación geográfica de este espacio natural protegido se indica en el anexo cartográfico T-22 y se corresponde con la siguiente descripción.

Norte: desde un punto en el cruce de una pista con la carretera (TF-6223), que flanquea a Guaza por el norte (UTM: 28RCS 3315 0508), continúa por ella hacia el Este hasta enlazar con un camino en el borde sur de la salida de la Autopista a Guaza y en el margen derecho del Barranco del Malpaso.

Este: desde el punto anterior continúa por el camino con rumbo Sur hasta un cruce a cota 95, donde toma un desvío hacia el Oeste hasta alcanzar la cota 120; continúa por ella con rumbo SO hasta un estanque circular, a partir del cual y con el mismo rumbo bordea los terrenos de cultivo de Tagoro por el norte, para enlazar con la pista

de acceso a Las Mesas de Guaza, en una vaguada al sur; sigue por el borde inferior de la colada de Montaña de Guaza con rumbo Sur hasta el cauce del barranquillo situado al oeste del caserío de Guaza, a cota 75.

Sur: desde el punto anterior continúa por el borde inferior de la colada de Montaña de Guaza, primero hacia el Sur y luego hacia el Oeste, hasta llegar a un punto en la costa y al norte de la Playa de la Arenita (UTM: 28RCS 3238 0187).

Oeste: desde el punto anterior sigue por la línea de bajamar escorada hasta la base de un espigón que está al final del acantilado marino de la Montaña de Guaza (UTM: 28RCS 3212 0308), en el extremo meridional de la playa al Sur de la Punta del Puerto. Desde ese punto toma con rumbo NE por la base del escarpe hasta alcanzar el borde oriental de las parcelas que ocupan el cauce del barranco al oeste de Las Mesas de Guaza y sigue por dicho borde hacia una pista a cota 25, por la que continúa hacia el Este bordeando por el sur otro grupo de parcelas hasta conectar con la cota 75; toma dicha cota con rumbo norte hasta una vaguada al oeste del vértice 416 m en el Alto de Guaza; asciende por ella hasta la cota 100 y sigue hacia el Norte hasta enlazar con una pista al noreste de Guaza, que llega hasta la carretera TF-6223 en el punto inicial.

(T-23) Monumento Natural de la Caldera del Rey.

1. El Monumento Natural de la Caldera del Rey comprende 180,7 hectáreas en el término municipal de Adeje.

2. La delimitación geográfica de este espacio natural protegido se indica en el anexo cartográfico T-23 y se corresponde con la siguiente descripción:

Sur: desde un punto a cota 135 y situado en un camino en la divisoria oriental de la Caldera del Rey (UTM: 28RCS 3146 0678), continúa hacia el SO flanqueando unas edificaciones por el oeste y circundando luego el extremo sur de la caldera, para entonces ascender por la divisoria occidental hasta la cota 125.

Oeste: desde el punto anterior al suroeste de la caldera, continúa hacia el Norte siguiendo la divisoria hasta el vértice 245 m en Morro Negro.

Norte: desde el punto anterior continúa por la divisoria con rumbo Este hasta un vértice de 316 m.

Este: desde el punto anterior continúa por la divisoria hacia el Sur hasta el punto inicial.

(T-24) Monumento Natural de El Roque El Conde.

1. El Monumento Natural de El Roque del Conde

comprende 674,6 hectáreas en el término municipal de Adeje.

2. La delimitación geográfica de este espacio natural protegido se indica en el anexo cartográfico T-24 y se corresponde con la siguiente descripción:

Norte: desde un punto (UTM 28RCS 3187 1073) en el cauce del Barranco de Fañabé, a cota 275, continúa aguas arriba hasta alcanzar el vértice 1.099 m del Roque de los Brezos; desde allí, sigue hacia el Este por la divisoria de dicho roque hasta el collado de vértice 986 m, desde donde desciende con el mismo rumbo por una vaguada hasta el cauce del Barranco del Rey, a cota 930.

Este: desde el punto anterior, continúa aguas abajo por dicho barranco hasta enlazar con un canal, a cota 400.

Sur: desde el punto anterior, continúa por el canal hacia el NO hasta alcanzar el barranquillo, a cota 395, que flanquea por el sur el Lomo del Cardón, por cuyo cauce desciende hasta enlazar con un camino a cota 252 aprox.

Oeste: desde el punto anterior, sigue por dicho camino primero hacia el NO y después hacia el SO, bordeando el Lomo del Cardón por el sur y oeste, hasta alcanzar la cota 155, en el margen izquierdo del Barranco de Fañabé; desde allí, desciende en recta al cauce de dicho barranco y sigue por él aguas arriba hasta la cota 185, donde toma hacia el Este por un ramal, bordeando unas parcelas de cultivo por el sur, hasta llegar a la cota 275, que sigue con rumbo Norte hasta el punto inicial en el cauce principal del Barranco de Fañabé.

(T-25) Monumento Natural de la Montaña de Tejina.

1. El Monumento Natural de la Montaña de Tejina comprende 169,7 hectáreas en el término municipal de Guía de Isora.

2. La delimitación geográfica de este espacio natural protegido se indica en el anexo cartográfico T-25 y se corresponde con la siguiente descripción:

Norte: desde un punto a cota 605 y en el cauce del Barranco de Niágara o de Guairía (UTM 28RCS 2730 2037), continúa aguas arriba hasta la cota 620, al pie de un espigón del margen derecho del barranco; asciende por la divisoria del espigón hasta el veril a cota 775, y sigue por el con rumbo Este, hasta un punto 950 m de altura en la divisoria de un espigón que está justo al sur de un vértice de 981 m (UTM: 28RCS 2847 2028).

Este: desde el punto anterior desciende por la divisoria hasta el cauce del Barranco Niágara o Guairía, que

corta en la cota 798, para ascender por la vaguada en la ladera opuesta hasta la degollada al este de Montaña Tejina, desde donde desciende con rumbo Sur por un ramal del Barranco de las Carreras, flaqueando a Montaña Tejina por el sureste, y llega a confluencia con el barranco principal, por donde aguas abajo alcanza la cota 885; desde ese punto, continúa en línea recta con rumbo SSE hasta el cauce contiguo en el Barranco de la Cuéscara, a cota 850.

Sur: desde el punto anterior prosigue aguas abajo hasta enlazar en el Canal de San Fernando, a cota 670.

Oeste: desde el punto anterior continúa por dicho canal rumbo NO hasta el punto inicial.

(T-26) Monumento Natural del Roque de Garachico.

1. El Monumento Natural del Roque de Garachico comprende 5 hectáreas en el término municipal de Garachico.

2. La delimitación geográfica de este espacio natural protegido se indica en el anexo cartográfico T-26 y se corresponde con el Roque en todo su perímetro, siguiendo la línea de bajamar escorada.

(T-27) Monumento Natural de la Rambla de Castro.

1. El Monumento Natural de la Rambla de Castro comprende 45,9 hectáreas en el término municipal de Los Realejos y su finalidad de protección es el palmeral y los restos de bosques termófilos, así como el paisaje en general.

2. La delimitación geográfica de este espacio natural se indica en el anexo cartográfico T-27 que se corresponde con la siguiente descripción:

Oeste: desde un punto (UTM: 28RCS 4350 4247) en el acantilado, en el flanco oeste de la Punta de Guindaste y junto a un muro de una finca, a cota 50, desciende hacia la costa en recta hasta un punto al este de la Playa del Socorro (UTM: 28RCS 4344 4243); desde ahí continúa por la línea de bajamar escorada hacia el Norte hasta el extremo septentrional de la Punta de Guindaste.

Norte: desde el punto anterior continúa por la línea de bajamar escorada con rumbo Este hasta la punta más oriental de Piedra Gorda.

Este: desde el punto anterior asciende con rumbo Sur por un espigón hasta alcanzar el veril, que sigue con el mismo rumbo hasta el camino de El Burgado, a cota 50, por el que asciende hasta el borde de un escarpe, a cota 100.

Sur: desde el punto anterior continúa hacia el Oeste,

siempre por el veril del acantilado y ajustándose al borde de varias edificaciones en lo alto del mismo, hasta el Lomo de la Gordejuela; Prosigue hacia el Sur por el veril del margen derecho del Barranco de la Calera hasta alcanzar la carretera C-820, a cota 160 aproximadamente; por ella sigue hacia el SO hasta la entrada de un túnel, donde toma de nuevo el veril en el margen izquierdo del Barranco de la Calera, y lo sigue con rumbo Norte hasta alcanzar un punto en el frente NE del espigón del Barrio de San Vicente (UTM: 28RCS 4430 4231) y en el flanco Oeste de una edificación junto a un muro a cota 120; desde ahí sigue hacia el norte de línea recta unos 30 m hasta un punto a cota 100 aproximadamente (UTM: 28RCS 4429 4234), en el veril del escarpe de la ladera del margen izquierdo del Barranco de La Calera; continúa desde ahí en línea recta con rumbo ONO unos 70m, hasta un punto en el camino situado al sur del forjín (UTM 28RCS 4423 4236), que está a cota 85 aproximadamente; sigue hacia el Oeste por dicho camino unos 200 m, hasta un punto en la ladera del margen derecho del Barranco de la Playa de la Fajana (UTM: 28RCS 4410 4224), desde donde asciende en línea recta con rumbo SSE unos 70 m, para alcanzar otro camino a cota 100 (UTM: 28RCS 4407 4218), por el que sigue hacia el Oeste cruzando el barranco para tomar en su margen izquierdo, al norte del vértice de San Pedro, la divisoria de un espigón por donde desciende hasta un camino que va al cantil costero; sigue hacia el NO por el cantil hasta la Punta del Guindaste y de ahí, desviándose hacia el Sur, alcanza el punto inicial.

Este espacio incluye todos los roques costeros que hay entre su extremos más oriental y occidental, y en particular el del Burgado.

3. La administración competente en la Conservación de la Naturaleza elaborará un plan de restauración paisajística y ecológica para este área.

4. A efectos de controlar mejor las acciones que puedan repercutir negativamente sobre el Monumento, se prolonga el Área de Sensibilidad Ecológica sobre los terrenos contiguos al mismo por el sur, de forma que su delimitación literal es la siguiente:

Oeste: desde un punto en el margen derecho del barranco de La Fajana, en un camino a cota 100 (UTM 28RCS 4407 4218), junto a un muro desciende unos 70 mts. en línea recta con rumbo NNO hasta otro punto situado en el camino paralelo por el Norte, en el mismo margen derecho (UTM 28RCS 4410 4224).

Norte: desde ese punto continúa unos 200 mts. por dicho camino hacia el Norte y Este hasta un punto en la curva inmediata, al Sur de El Fontín (UTM 28 RCS 4423 4236).

Este: desde ahí sigue en línea recta hacia el ESE,

unos 60 mts., hasta otro punto situado a cota 100 en el veril del escarpe de la ladera del margen izquierdo del barranco de La Calera, desde donde sigue hacia el Sur unos 30 mts. hasta otro punto (UTM 28RCS 4430 4231), en el flanco oeste de una edificación en ruinas, junto a un muro a cota 120.

Sur: desde el punto anterior, continúa hacia el Oeste y Suroeste, bordeando por el Norte las parcelas edificadas en el frente septentrional del barrio de San Vicente, hasta el punto inicial.

(T-28) Monumento Natural de la Montaña de los Frailes.

1. El Monumento Natural de la Montaña de los Frailes comprende 25,7 hectáreas en el término municipal de los Realejos y su finalidad de protección es la estructura geomorfológica del cono.

2. La delimitación geográfica de este espacio natural protegido se indica en el anexo cartográfico T-28 y se corresponde con la siguiente descripción:

Norte: desde un punto en el flanco noroeste de Montaña de los Frailes (UTM:28RCS 4693 4200) y en el camino de acceso al caserío de El Cañón, a cota 245, continúa hacia el Este siguiendo la base de volcán, hasta alcanzar el extremo NE de las instalaciones deportivas del Colegio de la Pureza.

Este: desde el punto anterior asciende con rumbo Sur siguiendo el muro de dichas instalaciones, hasta alcanzar a cota 275 el camino de acceso a dicho colegio, por el que sigue hacia el SE para enlazar con la carretera L-8015 de El Realejo a La Vera; continúa por dicha carretera con rumbo SO hasta la primera bifurcación.

Sur: desde el punto anterior toma el camino que flanquea con rumbo Oeste por el sur la Montaña de los Frailes, y sigue por él para tomar el camino interior de la finca situada en el extremo suroeste de dicha montaña, hasta alcanzar el cruce con el camino que bordea a Montaña de Los Frailes por el Oeste.

Oeste: desde el punto anterior sigue con rumbo Norte por el camino que bordea la Montaña de los Frailes por el oeste, hasta alcanzar el punto inicial.

(T-29) Paisaje Protegido de las Lagunetas.

1. El Paisaje Protegido de Las Lagunetas comprende 3800,1 hectáreas que afectan a los términos municipales de El Rosario, Candelaria, El Sauzal, La Matanza, La Victoria, Santa Ursula y Tacoronte, y su finalidad de protección es el carácter forestal del paisaje.

2. La delimitación geográfica de este espacio natural protegido se indica en el anexo cartográfico T-29 y se corresponde con la siguiente descripción:

Norte: desde un punto (UTM: 28RCS 5380 4266) en una pista en el cauce del Barranco del Pino, a cota 790, continúa por la pista hacia el Este hasta el barranquillo que flanquea la Loma de Cho Pérez por el oeste, a cota 855; asciende por éste hasta alcanzar, a cota 975, donde enlaza con el límite norte del Monte de Utilidad Pública nº 18, "Los Canales"; sigue por dicho límite hacia el Este hasta el Barranco de María Jiménez, donde enlaza con el mismo rumbo con el límite norte del Monte de Utilidad Pública nº 17, "La Victoria"; a través de este límite llega al Barranco de Acentejo, donde sigue por el límite norte del Monte de Utilidad Pública nº 16, "Pozo del Morro", y alcanza, en el Barranco de Cabrera, el límite norte del Monte de Utilidad Pública nº 19, "El Sauzal", por el que sigue hasta encontrar el límite del Monte de Utilidad Pública nº 20, "Agua García y Cerro del Lomo", al oeste del Lomo de las Jaras, que sigue con rumbo Este hasta un cruce de caminos en el collado de vértice 1102 m, en el lomo de La Guancha, al noroeste de La Montañeta.

Este: desde el punto anterior, continúa rumbo Sur por una pista hasta un cruce de caminos en el espigón suroeste de La Montañeta, donde alcanza el límite norte del Monte de Utilidad Pública nº 14, "La Esperanza", que sigue hacia el Este primero y al Sur después, hasta un punto en el Barranco Hondo (cota 1000).

Sur: desde el punto anterior, sigue el límite meridional del Monte de Utilidad Pública nº 42, "Fayal, Valle y Chafa", hasta el cruce de una pista con un cortafuego, en la divisoria del Barranco de Leres-Madroño, a cota 1170. Desde allí, con rumbo NO asciende por la divisoria, paralelo al cortafuero, hasta el vértice de Montaña Dornajo desde donde continúa hacia el Oeste por la línea de cumbre de la dorsal Pedro Gil, hasta la degollada situada entre Montaña Chipeque y Montaña de Joco, al sur del mirador de Chipeque (vértice 1.890 mts.).

Oeste: desde el punto anterior, desciende con rumbo NO por el cauce del Barranco del Pino hasta el punto inicial.

(T-30) Paisaje Protegido del Barranco de Erques.

1. El Paisaje Protegido del Barranco de Erques comprende 237,9 hectáreas que afectan a los términos municipales de Adeje y Guía de Isora, y su finalidad de protección es el paisaje de barranco en su estado natural.

2. La delimitación geográfica de este espacio natural protegido se indica en el anexo cartográfico T-30 y se corresponde con la siguiente descripción.

Norte: desde un punto (UMT: 28RCS 2313 1613), en una pista en la divisoria del margen derecho del barranco de Erques, a cota 32; asciende con rumbo NE por dicha divisoria hasta alcanzar la carretera TF-6237, de Adeje a Puerto Santiago, en una curva (UTM: 28RCS 2350 1637), desde donde continúa hacia el Este por el muro sur de una finca, y llega al veril del margen derecho del Barranco de Erques; prosigue hacia el Este por el veril para tomar a cota 325 el cauce de un ramal tributario, que luego sigue aguas arriba hasta la cota 500; por dicha cota continúa hacia el Sur hasta alcanzar de nuevo el veril del Barranco de Erques, y por él continúa hacia el Este hasta la cota 1150.

Este: desde el punto anterior desciende hacia el Sur por la divisoria de un espigón hasta el cauce del Barranco de Erques, a cota 1025, y asciende por la vaguada de la ladera opuesta hasta el veril, a cota 1115.

Sur: desde el punto anterior desciende con rumbo Oeste por el veril del margen izquierdo del barranco hasta la cota 320, que sigue unos pocos metros hacia el Sur, hasta alcanzar un camino por el que continúa con el mismo rumbo unos 166 m, hasta un barranquillo que toma hacia el Oeste, aguas abajo, para alcanzar a cota 140 el extremo oriental de una presa. Desde ese punto sigue en línea recta con rumbo Oeste hasta conectar con la carretera TF-6237 en un punto donde ésta confluye con el barranquillo inmediato al de Erques por el sur (UTM: 28RCS 2385 1604). Desde ahí continúa hacia el Oeste por el veril del margen izquierdo de dicho barranquillo hasta un punto a cota 50 (UTM 28RCS 2338 1600).

Oeste: desde el punto anterior, continúa en línea recta con rumbo Norte, hasta alcanzar la cota 45, en el veril del margen del barranquillo inmediato. Por dicho veril sigue con rumbo Oeste, bordeando el espigón hasta un punto (UTM 28RCS 2328 1612) en el margen izquierdo del barranco de Erques, desde donde desciende al cauce de dicho barranco para luego ascender por la vaguada de la ladera opuesta hasta un curva pronunciada en una pista a cota 45, por la cual sigue unos 100 mts. hacia el punto inicial.

(T-31) Paisaje Protegido de las Siete Lomas.

1. El Paisaje Protegido de las Siete Lomas comprende 1013,9 hectáreas que afectan a los términos municipales de Güímar, Candelaria y Arafo, y su finalidad de protección es el carácter agrario del paisaje.

2. La delimitación geográfica de este espacio natural protegido se indica en el anexo cartográfico T-31 y se corresponde con la siguiente descripción:

Norte: desde un punto a cota 1400, donde la carretera de Arafo a La Cumbre corta al Barranco de Corcho, si-

que aguas abajo hasta enlazar con el Canal de Fasnía-La Esperanza-Tacoronte, a cota 870.

Este: desde el punto anterior continúa por dicho canal con rumbo SO hasta un punto en el cauce del Barranco de Afoña o Charquito, a cota 950, donde se desvía aguas abajo por el barranco hasta la cota 800; sigue por dicha cota hacia el Sur para enlazar con la carretera de Arafo a La Cumbre, por la que sube unos 635 m hasta el lugar de partida de una pista que se dirige al Sur; sigue dicha pista por la divisoria del margen izquierdo del Barranco de Piedra Cumplida hasta enlazar con el Canal de Güímar-Santa Cruz, a cota 500, que sigue rumbo NO hasta el cauce del Barranco del Risco, a cota 485; sigue por éste aguas arriba hasta enlazar, a cota 620, con el Canal de Araya por el que continúa hacia el Sur hasta tocar en un punto (UTM: 28RCS 5991 3516) el borde norte de la colada más meridional del volcán de Las Arenas; continúa por el borde de dicha colada con rumbo Este hasta enlazar con el Canal de Güímar-Santa Cruz, por el que sigue con rumbo Sur hasta su inicio en la Asomada, donde se encuentra la divisoria del margen derecho del Barranco del Agua; desde ese punto desciende por la divisoria con rumbo Este unos 50 m, para enlazar con el Canal del Estado a cota 550; continúa por dicho canal con rumbo Sur y cruza el Barranco de Tegúfgo, hasta llegar a la Ladera de Güímar en la cota 540 (UTM: 28RCS 5953 3168).

Sur: desde el punto anterior continúa en línea recta con rumbo OSO, hasta alcanzar en un barranquillo a cota 675 (UTM: 28RCS 5885 3162), que está en el límite este del Monte de Utilidad Pública nº 43, "Agache y Escobonal".

Oeste: desde el punto anterior sigue el mismo límite con rumbo Norte, hasta enlazar a cota 980, en Los Santiagos y sobre la colada histórica del volcán de Arafo, con el Monte de Utilidad Pública nº 41, "Gambuesa", por cuyo borde este continúa hacia el Norte, hasta el cauce de un ramal del margen derecho del Barranco de Piedra Cumplida, a cota 1040; desciende por éste hasta la confluencia con el cauce principal del barranco, para ascender después, en línea recta con rumbo Norte, por la ladera del margen izquierdo, hasta alcanzar la cota 1125, por la que sigue con rumbo NNE atravesando las Pendientes de Gorgo hasta el margen derecho del Barranco del Charquito; desde ahí prosigue en línea recta con rumbo NNO unos 325 m, hasta una edificación en la divisoria del margen izquierdo del Barranco del Charquito, a cota 1210; desde ahí prosigue en línea recta con rumbo NE hasta la degollada de vértice 1229 m, al NO de Media Montaña y en la divisoria del margen derecho del Barranco de la Gota; sigue de nuevo en línea recta, pero ahora con rumbo NNE, hasta enlazar con la carretera de Arafo a La Cumbre en una curva pronunciada que hay en el veril del margen izquierdo del Barranco de la Fuente; asciende por

ella con rumbo Norte unos 640 m hasta el barranquillo que bordea las Bodegas de Chivisaya por el Oeste; por él prosigue, aguas arriba, hasta enlazar de nuevo con la carretera de Arafo a La Cumbre, que continúa con rumbo Norte hasta el cauce del Barranco del Corcho, en el punto inicial.

(T-32) Paisaje Protegido de Ifonche.

1. El Paisaje Protegido de Ifonche comprende 774,8 hectáreas que afectan a los términos municipales de Adeje y Vilaflor, su finalidad de protección es el carácter agrario del paisaje.

2. La delimitación geográfica de este espacio natural protegido se indica en el anexo cartográfico T-32 y se corresponde con la siguiente descripción:

Norte: desde un punto en el veril en el margen izquierdo del Barranco del Infierno (UTM: 28RCS 3364 1454), a cota 1100, continúa hacia el Este por dicha cota hasta alcanzar el cauce principal del Barranco del Rey, desde donde aguas arriba llega a la cota 1290, que toma hacia el Este para alcanzar el Canal de Reimel en un espigón del margen derecho del Barranco de las Goteras; sigue por el canal con el mismo rumbo hasta llegar a la pista de la galería de la Coruja Alta en el cauce del Barranco de la Vica, a cota 1410; sigue por la pista hacia el Este hasta el flanco norte de Montaña Ciruelita, junto a un estanque (UTM: 28RCS 3854 1623). Desde el punto anterior desciende por una vaguada con rumbo ESE, bordeando por el sur unas parcelas de cultivo, hasta el cauce a cota 1460 del Barranco de la Magdalena.

Este: desde el punto anterior continúa aguas abajo hasta alcanzar el Canal Vilaflor-Adeje, a cota 1415, y lo sigue hacia el Sur hasta una pista que flanquea por el sur Montaña de los Lirios para proseguir por ella hacia el Oeste hasta un desvío de camino en el margen izquierdo del barranquillo más meridional de Montaña de los Lirios, donde toma por un camino hacia el SO hasta conectar de nuevo el Canal Vilaflor-Adeje.

Sur: desde el punto anterior continúa hacia el Oeste por el canal, bordeando por el este y el sur Montaña de Doña Cándida, Montaña Listones y Montaña Medida, a partir de la cual y siguiendo siempre el canal, alcanza el cauce principal del Barranco del Rey a cota 1020; desciende aguas abajo hasta la cota 930 por el flanco norte de Roque Imoque, desde donde con rumbo Oeste asciende por una vaguada hasta la divisoria, que sigue hacia ONO para alcanzar el vértice 1112 m de Roque de los Brezos.

Oeste: desde el punto anterior sigue hacia el Norte por otra divisoria hasta un punto al norte del espigón de Nariz de García (UTM: 28RCS 3393 1300), desde donde

toma una vaguada con rumbo Oeste hasta alcanzar el veril de la cabecera del Barranco del Agua, a cota 975; continúa por éste hacia el NO hasta enlazar con la divisoria del margen izquierdo del Barranco del Infierno, a cota 1000, para continuar entonces por el veril de dicho margen hacia el NO hasta la cota 1100 en el punto inicial.

(T-33) Paisaje Protegido de los Acantilados de la Culata.

1. El Paisaje Protegido de los Acantilados de la Culata comprende 552,1 hectáreas en los términos municipales de Garachico, El Tanque, Los Silos e Icod de los Vinos, y su finalidad de protección es el carácter acantilado del paisaje con restos de bosques termófilos.

2. La delimitación geográfica de este espacio natural protegido se indica en el anexo cartográfico T-33 y se corresponde con la siguiente descripción:

Norte: desde un punto a cota 175 que está en el cauce del Barranco de las Cabezas (UTM: 28RCS 2302 3876), continúa hacia el Este manteniendo la altura, y enlaza con el segundo camino que baja por el Barranco de los Guardias, para entonces descender por él con un trazo en zig-zag hasta la cota 130; continúa hacia el Este por dicha cota hasta alcanzar la carretera de Garachico a El Tanque; continúa por la carretera hasta el camino de acceso a la Quinta Roja, el cual toma con rumbo NE hasta conectar de nuevo a la carretera de Garachico a El Tanque, en San Pedro de Daute; prosigue por ella unos 735 m hacia el Este, hasta una curva en la entrada del casco urbano de Garachico, a cota 20, desde donde sigue con rumbo Este por el borde de unos terrenos de cultivo ascendiendo hasta alcanzar, en la cota 80, una calle que toma hacia el Este hasta un cruce, por donde se desvía hacia el Oeste unos 300 m hasta una vaguada por donde descende hasta la cota 65; sigue por el límite sur de unos terrenos de cultivo, que bordea con rumbo Este, hasta enlazar a 25 m de altura con la carretera de Buenavista a Santa Cruz en un punto al Sur de Roque de Mantas; continúa por la carretera hacia el Este hasta el cauce del Barranco de Caforiño, al oeste del núcleo de Icod.

Este: desde el punto anterior sigue aguas arriba al pie del acantilado que flanquea Icod de los Vinos hasta enlazar con la carretera de El Amparo a La Vega.

Sur: desde el punto anterior continúa por la carretera de El Amparo a La Vega y asciende por la ladera del margen izquierdo del Barranco de Caforiño hasta que alcanza el veril (UTM: 28RCS 3102 3836), el cual sigue con rumbo NO hasta una curva en la carretera de Las Cañas a La Vega; prosigue descendiendo por esta carretera hasta su confluencia con la carretera C-820, por la que se desvía hacia el Oeste hasta alcanzar el veril del Acantilado de la Viña Grande, en un punto al oeste del barrio de

Genovés (UTM: 28RCS 2866 3899); sigue por el veril hacia el NO primero y SO después, hasta enlazar en una curva con la carretera de San Juan del Reparó a El Tanque, que continúa hacia el Oeste bordeando el núcleo de El Tanque por el norte hasta un punto a cota 525 (UTM: 28RCS 2570 3872), al norte de El Tanque de Arriba donde la carretera se aparta del veril; desde ahí continúa por el veril hasta alcanzar la pista que une Los Silos con Tierra del Trigo, desde donde toma la cota 385 hasta el cauce del Barranco de Las Cabezas.

Oeste: desde el punto anterior continúa aguas abajo hasta la cota 175 en el punto inicial.

(T-34) Paisaje Protegido de los Campeches.

1. El Paisaje Protegido de los Campeches comprende 274,8 hectáreas en los términos municipales de Los Realejos y San Juan de la Rambla, y su finalidad de protección es el carácter agrario del paisaje.

2. La delimitación geográfica de este espacio natural protegido se indica en el anexo cartográfico T-34 y se corresponde con la siguiente descripción:

Norte: desde un punto en la carretera TF-221 de La Orotava a Icod de los Vinos (UTM 28RCS 4085 4002), en el veril del margen izquierdo del Barranco de Rambla de Ruiz, sigue por dicha carretera hacia el Este hasta alcanzar, en el margen derecho de dicho barranco, el veril del Lomo de Juan de la Guardia, por el que continúa hacia el Sur hasta la cota 750, dejando al este las construcciones de El Lomo; sigue por dicha cota hacia el SO para atravesar un espigón y tomar de nuevo el veril en el margen derecho del Barranco de Ruiz; sigue por el veril hacia el Sur y, una vez pasadas las últimas edificaciones del caserío Fuente del Bardo, alcanza a cota 900 un camino que bordea por el sur al mismo; continúa por dicho camino con igual rumbo unos pocos metros, hasta el cauce del barranco inmediato y por éste asciende hasta alcanzar la cota 1075; continúa hacia el NE por esta cota hasta llegar al cauce del Barranco de Castro. Desde ahí, sigue aguas abajo hasta la cota 905, por la cual asciende al veril del margen izquierdo del barranco, en un punto al norte de Los Campeches, y sigue por el veril con rumbo NO hasta la carretera que une La Orotava con Icod de los Vinos (TF-221); continúa por dicha carretera hacia el Este para alcanzar el veril del margen derecho del Barranco de Castro.

Este: desde el punto anterior, sigue por el veril con rumbo SE hasta la altura del Barranco del Moro, por cuyo veril continúa con igual rumbo, para alcanzar la cota 1245, en el límite norte del Monte del Estado nº 50.

Sur: desde el punto anterior, continúa hacia el SO por el límite septentrional del Monte del Estado nº 50,

hasta el cauce del Barranco de la Rambla de Ruiz, a cota 1210. Desde ahí, prosigue en línea recta con dirección SO, hasta alcanzar el vértice 1301 m, en una curva de la pista que recorre Lomo Garabato.

Oeste: desde el punto anterior, descendiendo en zigzag por la pista mencionada, sigue hasta la cota 1125, donde enlaza con el cauce del ramal más oriental del Barranco del Obispo; sigue aguas abajo por dicho cauce hasta un cruce de caminos a cota 1080, donde se desvía por el ramal de rumbo NE, para tomar en el siguiente cruce que encuentra, el camino, con rumbo NO primero y Norte luego, que atraviesa el Lomo del Bardo. Por dicho camino alcanza el veril del Barranco de Ruiz en la cota 850, y lo sigue hasta la cota 685, donde el camino se aparta y el límite continúa por el veril hasta el punto inicial.

(T-35) Paisaje Protegido de Tigaiga y Ruiz.

1. El Paisaje Protegido de Tigaiga y Ruiz comprende 428,4 hectáreas en los términos municipales de San Juan de la Rambla y Los Realejos, y su finalidad de protección es el carácter acantilado del paisaje con comunidades rupícolas y restos de laurisilva y bosques termófilos.

2. La delimitación geográfica de este espacio natural protegido se indica en el anexo cartográfico T-35 y se corresponde con la siguiente descripción:

Norte: desde un punto en la carretera C-820 (UTM 28RCS 3894 4215), a 25 m del desvío de entrada a San Juan de la Rambla por el oeste, continúa hacia el Este por dicha carretera hasta alcanzar el veril de la ladera izquierda del Barranco de Rambla de Ruiz; toma por éste hacia el Norte hasta un punto a cota 60 desde el cual desciende con rumbo NNE hasta la costa, en el extremo oeste de la Playa Ruiz (UTM 28RCS 4099 4233); desde ahí, continúa por la línea de bajamar escorada hasta el extremo Este de la misma playa (UTM 28RCS 4125 4234); para ascender con rumbo Sur hasta la cota 50 en el borde inferior de una edificación y, desde allí, continuar por el veril de la ladera derecha del Barranco de la Rambla de Ruiz hasta la carretera C-820. Desde este punto, continúa hacia el Este por dicha carretera, cruzando varios túneles -en cada uno de los cuales lo hace por la línea que, en paralelo a la carretera y por el borde exterior del espigón, une sendas bocas-, hasta alcanzar un punto (UTM 28RCS 4285 4190) en la base de un espigón en El Cuchillo, 50 m al este del último túnel.

Este: desde el punto anterior, asciende por la divisoria del espigón con rumbo Sur, hasta alcanzar la cota 200 por la cual continúa hacia el Este hasta un punto en la divisoria de un espigón, en el borde sur de un estanque circular, en El Lance, donde sigue hacia el Sur por la divisoria del espigón y por el borde oeste de unos terrenos de

cultivo, hasta un sendero a cota 330, por el que sigue rumbo SE hasta alcanzar el cauce del Barranco Madre Juana, a cota 320. Desde este punto, asciende por el cauce del barranco, siguiendo siempre el ramal más occidental, para llegar a la carretera de La Orotava a Icod de los Vinos; continúa unos 100 m hacia el Sur por dicha carretera, hasta la siguiente curva que encuentra, donde toma el cauce de otro ramal del barranco de Madre Juana y por él, aguas arriba y con rumbo NO, llega a la cota 765, en el límite norte del Monte de Utilidad Pública nº 23, "Ladera y Cumbres", por el que sigue con rumbo Oeste hasta enlazar en un punto (UTM 28RCS 4316 3964) del veril de la ladera de Tigaiga, a cota 915.

Sur: desde el punto anterior, sigue el veril de la ladera hacia el Norte hasta alcanzar un canal, a cota 620, que toma con rumbo NE para cruzar una vaguada, unos 185 m, hasta el veril este del lomo de El Lance de Arriba, a cota 550; por él sigue, bordeando a dicho lomo por el este y norte, donde alcanza un camino, a cota 550, que toma para atravesar el Barranco de Dornajo y alcanzar el veril, a cota 525, en el margen izquierdo de dicho barranco; sigue por el veril hacia el Norte, pasando por el borde septentrional de unas tierras de cultivo al este y norte del Lomo de Icod el Alto, hasta alcanzar un punto (UTM 28RCS 4141 4161) en una vaguada, a cota 375, al noroeste de Icod el Alto; desde ahí, con rumbo Sur asciende hasta la cota 500, en un cruce de caminos, donde toma el desvío hacia el Oeste hasta el cruce inmediato por el que continúa con rumbo Sur hasta alcanzar de nuevo otro cruce a cota 550, que toma con rumbo SO prolongándose en línea recta con la misma dirección hasta un punto, a cota 585, en el veril del margen derecho del Barranco de Castro; continúa por dicho veril hacia el Sur hasta enlazar con la carretera de La Orotava a Icod de los Vinos, para seguir por ella hasta enlazar de nuevo con el veril del margen izquierdo del Barranco de Castro; por éste sigue, bordeando el frente norte del Lomo de San Juan de la Guardia, hasta tomar la misma carretera, a cota 650, y seguir por ella hacia el Oeste hasta el veril en el margen izquierdo del Barranco Rambla de Ruiz y, una vez en él, proseguir hacia el Norte, bordeando las tierras de cultivo del borde oeste y norte de La Vera, hasta un punto (UTM 28RCS 3899 4206) en el veril del acantilado a cota 185 y en la divisoria de un espigón del margen derecho del barranco que flanquea por el este al Lomo de la Palma.

Oeste: desde el punto anterior, desciende por la divisoria del espigón hasta el punto inicial.

(T-36) Paisaje Protegido de la Resbala.

1. El Paisaje Protegido de la Resbala comprende 776,6 hectáreas en el término municipal de La Orotava, y su finalidad de protección es el carácter agrario del Paisaje con algunos asentamientos rurales y sectores de monte.

2. La delimitación geográfica de este espacio natural protegido se indica en el anexo cartográfico T-36 y se corresponde con la siguiente descripción:

Sur: desde un punto en el vértice 1954 m de Montaña Joco, desciende por la vaguada noroeste de dicha montaña, hasta enlazar con el Barranco del Infierno por el que sigue aguas abajo hasta la confluencia a cota 890 con el barranquillo que bordea, por el Este, montaña de Mamío.

Oeste: desde ese punto sigue aguas abajo hasta la cota 345, donde enlaza con un camino que se dirige hacia el Este, en el margen derecho del barranco, para ascender unos 150 m hasta la cota 375; sigue hacia el Norte por dicha cota, hasta un punto (UTM 28RCS 5259 4305) en el borde noreste de la Urbanización Humboldt; desde donde desciende en línea recta con rumbo Oeste, por el borde norte de dicha urbanización, hasta la carretera de acceso a La Orotava por el Mirador de Humboldt, y continúa por dicha carretera hacia el Norte, unos 375 m, hasta el cauce del Barranco del Pino.

Norte: desde el punto anterior, sigue aguas arriba por el cauce del Barranco del Pino hasta la degollada de vértice 1890 m, situada entre el vértice 1911 m de Chipeque y el vértice 1954 m de Montaña Joco.

Este: desde el punto anterior, asciende con rumbo SO por la divisoria del espigón norte de Montaña Joco, hasta el punto inicial.

3. En los sectores del suelo rústico de este Paisaje Protegido se establece en 15.000 m² la superficie mínima de parcela susceptible de construcción.

(T-37) Paisaje Protegido de Costa de Acentejo.

1. El Paisaje Protegido de Costa de Acentejo comprende 401 hectáreas que afectan a los términos municipales de El Sauzal, La Matanza, La Victoria, Santa Ursula, Tacoronte y La Orotava, y su finalidad de protección es el carácter acantilado del paisaje.

2. La delimitación geográfica de este espacio natural protegido se indica en el anexo cartográfico T-37 y se corresponde con la siguiente descripción:

Norte: desde un punto costero en la base del espigón de Punta del Fraile (UTM: 28RCS 5137 4486), continúa por la línea de bajamar escorada hasta el extremo norte de la Playa de la Arena (UTM: 28RCS 6018 5380), en el flanco sur del espigón de Punta de la Mesa.

Este: desde el punto anterior asciende en línea recta con rumbo Norte por la ladera sur del espigón hasta la carretera de acceso a Las Mesas; sigue por la carretera con

rumbo Este, para alcanzar a cota 50 la divisoria del espigón, por la que asciende hasta el veril del acantilado, a cota 250.

Sur: desde el punto anterior continúa por el veril con rumbo SO, atravesando los barrancos de San Jerónimo, Guayonje, Martino, Mejías y la Negra, hasta tomar la cota 195 en la divisoria del espigón junto a la pista de acceso a Las Monjas y en el borde de unas edificaciones; sigue por dicha cota con rumbo SO hasta alcanzar el cauce del Barranco Cabrera, donde vuelve a tomar el veril del acantilado costero; continúa por éste con rumbo SO hasta un punto en el espigón del Lomo de la Candelaria (UTM: 28RCS 5707 4880), al SE del núcleo del Caletón; desciende por la divisoria de dicho espigón hasta la cota 240, por la que sigue con rumbo SO hasta enlazar de nuevo con el veril del acantilado, en Borriqueros (UTM: 28RCS 5652 4805); continúa por el veril con rumbo SO, atravesando los barrancos de La Bobadilla y Hondo, hasta enlazar con la cota 175 en el margen derecho del Barranco de La Cruz; sigue por ella con rumbo Sur, bordeando por el oeste unas tierras de cultivo, hasta un quiebro pronunciado del cauce, por el que cruza en línea recta con rumbo Oeste hasta alcanzar el veril en el margen izquierdo; continúa hacia el Norte por el veril, bordeando por el este unas fincas, para alcanzar de nuevo el veril del acantilado en la punta del Barranco Hondo; sigue el veril con rumbo SO atravesando el Barranco La Plaza hasta un punto en una vaguada (UTM: 28RCS 5256 4469) a cota 275 y al noroeste del barrio del Cantillo; desciende por dicha vaguada hasta enlazar en El Rincón y a cota 90, con el veril del cantil costero (UTM: 28RCS 5228 4487), para continuar por el veril con rumbo Oeste hasta el espigón de la Punta del Fraile, al norte de una edificación a 30 m de altura.

Oeste: desde el punto anterior desciende con rumbo Norte por la divisoria de dicho espigón hasta la costa en el punto inicial.

3. Se establecen como Area de Sensibilidad Ecológica dos sectores del Paisaje Protegido cuya delimitación geográfica se indica en el anexo cartográfico T-37 y se corresponde con la siguiente descripción:

A) ASE del extremo suroeste.

Norte: desde la Punta del Fraile continúa hacia el NE por la línea de bajamar escorada hasta la punta del Barranco Hondo, en la base del espigón del margen izquierdo del Barranco de la Cruz (UTM: 28RCS 5393 4708).

Este: desde el punto anterior asciende con rumbo Sur hasta alcanzar el veril a cota 115.

Sur: desde el punto anterior continúa hacia el SO por el veril hasta un punto (UTM: 28RCS 5256 4469) en una vaguada y a cota 275, que está al noroeste del barrio de

El Cantillo; desciende por la vaguada hasta el veril del cantil costero de El Rincón, en la Playa de Martín Alonso; sigue por dicho veril hacia el Oeste hasta la divisoria de la Punta del Fraile.

Oeste: desde el punto anterior desciende con rumbo Norte por la divisoria hasta el punto inicial en la costa.

b) ASE del extremo noreste.

Oeste: desde un punto en la base del espigón norte de la Loma Guirriel (UTM: 28RCS 5844 5092), al sur de Callao de los Parrales, continúa hacia el NE siguiendo la línea de bajamar escorada hasta el extremo norte de la Playa de la Arena, en el flanco sur de la Punta de la Mesa.

Norte: desde el punto anterior asciende con rumbo Norte hasta la carretera de la Punta de la Mesa y continúa por ésta hacia el Este hasta una divisoria, que sigue con el mismo rumbo para alcanzar el veril del acantilado costero a cota 250.

Este: desde el punto anterior continúa hacia el SO por el veril hasta, un punto en la divisoria del espigón de la Loma Guirriel.

Sur: desde el punto anterior desciende por la divisoria hasta el punto inicial.

(T-38) Sitio de Interés Científico del Acantilado de la Hondura.

1. El Sitio de Interés Científico del Acantilado de la Hondura comprende 38,2 hectáreas en el término municipal de Fasnía y su finalidad de protección es la especie *Atractylis preauxiana* y su hábitat.

2. La delimitación geográfica de este espacio natural protegido se indica en el anexo cartográfico T-38 y se corresponde con la siguiente descripción:

Sur: desde el punto más oriental en la Punta de Honduras (UTM: 28RCS 6065 2021), asciende por un espigón hasta la cota 25 m, por la cual sigue hacia el SO hasta un camino en La Martea.

Oeste: desde el punto anterior continúa hacia el NE por dicho camino hasta alcanzar la carretera de enlace con la Autopista TF-1 y la sigue hacia el Norte hasta su comienzo en el cruce con la autopista.

Desde este punto prosigue hacia el NE por una línea sinuosa, 100 m tierra adentro del borde superior del cantil, que llega hasta al divisoria del espigón inmediatamente al sur del Roque de Fuera.

Norte: desde el punto anterior desciende por la divisoria hacia la cota (UTM: 28RCS 6120 2270).

Este: desde el punto anterior continúa por la línea de bajamar escorada hacia el SO, hasta el punto inicial en la Punta de Honduras.

(T-39) Sitio de Interés Científico del Tabaibal del Porís.

1. El Sitio de Interés Científico del Tabaibal del Porís comprende 48,6 hectáreas en el término municipal de Arico y su finalidad de protección es la comunidad de tabaibal halófilo.

2. La delimitación geográfica de este espacio natural se indica en el anexo cartográfico T-39 y se corresponde con la siguiente descripción:

Oeste: desde un punto en la Autopista TF-1 (UTM: 28RCS 5947 1714), 300 m al norte del cruce del Porís de Abona, continúa por su borde oriental hacia el NE hasta alcanzar el margen izquierdo del Barranco de Tamadaya o de la Cuerva.

Norte: desde el punto anterior desciende por el veril del lomo hasta la costa, al norte de la Playa del Bonito.

Este: desde el punto anterior continúa por la línea de bajamar escorada hasta Los Roquitos, al sur de la Playa de la Caleta y en la desembocadura de un barranquillo (UTM: 28RCS 5996 1714).

Sur: desde el punto anterior asciende por el cauce de un barranquillo hacia el SO hasta alcanzar la cota 20, donde al llegar a una bifurcación de cauces toma el ramal de la izquierda y lo sigue con rumbo ONO aguas arriba, bordeando unos bancales de cultivo por el sur hasta enlazar con la autopista en el punto inicial.

(T-40) Sitio de Interés Científico de los Acantilados de Isorana.

1. Sitio de Interés Científico de los Acantilados de Isorana comprende 24,1 hectáreas en los términos de Adeje y Guía de Isora, y su finalidad de protección son las comunidades de aves marinas, en particular las especies *Bulweria bulwerii* y *Puffinus assimilis*, y el paisaje acantilado.

2. La delimitación geográfica de este espacio natural protegido se indica en el anexo cartográfico T-40 y se corresponde con la siguiente descripción:

Norte: desde la base del espigón de la Punta de la Tixera (UTM 28RCS 2273 1736), asciende por la divisoria hasta la cota 45.

Este: desde el punto anterior, continúa con rumbo Sur 25 m tierra adentro desde el veril del acantilado, hasta la divisoria del espigón del margen derecho del Barranco de Erques, por la que asciende unos 40 m hasta alcanzar una pista que sigue hacia el Este unos 100 m, hasta una curva a cota 20; desciende por una vaguada al cauce del Barranco de Erques para ascender por el espigón opuesto hasta el veril en el margen izquierdo del barranco; por él sigue hacia el Este, bordeando un espigón, hasta la cota 45, en un camino junto al muro de una finca, donde cruza en línea recta con rumbo Sur, el barranco contiguo al de Erques, hasta alcanzar el veril, a cota 50, en su margen izquierdo. Continúa por el veril hacia el Oeste hasta el espigón que limita la Playa de Erques por el sur, a cota 40; desde ese punto, sigue con rumbo Sur 25 m tierra adentro desde el veril del acantilado, hasta alcanzar la divisoria de Punta Cangrejo.

Sur: desde el punto anterior, desciende por la divisoria hasta un punto en la costa (UTM 28RCS 2388 1450).

Oeste: desde el punto anterior, continúa hacia el Norte, siguiendo la línea de bajamar escorada, hasta la Punta de la Tixera en el punto inicial.

(T-41) Sitio de Interés Científico de La Caleta.

1. El Sitio de Interés Científico de la Caleta comprende 78,3 hectáreas en el término municipal de Adeje y su finalidad de protección son las comunidades de aves marinas y el paisaje en general.

2. La delimitación geográfica de este espacio natural se indica en el anexo cartográfico T-41 y se corresponde con la siguiente descripción:

Norte: desde un punto en la Punta del Pris (UTM: 28RCS 2631 1081), sigue unos 825 m en línea recta con rumbo 40° NE, hasta un punto en un cruce de caminos, en el vértice auxiliar 49 m; continúa con rumbo SE 148°, unos; 160 m, hasta un punto a cota 75 (UTM: 28RCS 2694 1134) y en un espigón al sur del Llano del Camello y desde ahí prosigue con rumbo 58° NE unos 370 m, donde alcanza la cota 105 en el margen izquierdo del barranquillo que flaquea el Llano del Camello por el este (UTM: 28RCS 2724 1153).

Este: desde el punto anterior sigue con rumbo SSE 162° unos 245 m hasta un camino en el veril del margen derecho del Barranco del Burro; desde ahí prosigue unos 135 m hacia el NE (59°), hasta un punto a cota 105 en la divisoria del mismo margen (UTM: 28RCS 2742 1136); continúa en línea recta con rumbo 149° SE unos 250 m, hasta el veril de margen izquierdo del Barranco del Burro, a cota 95 y en una zona donde hay un quiebro pronunciado del cauce. Desde el punto anterior prosigue en línea recta con rumbo 250° SO unos 220 m, hasta un punto a

cota 78 en el mismo veril (UTM: 28RCS 2724 1103); desde allí, sigue unos 250 m hacia el SE 158° hasta el vértice La Puntilla; continúa en línea recta rumbo SSE 172° unos 175 m, hasta alcanzar un camino en la divisoria del Lomo Punta las Gaviotas, a cota 168; desde ese lugar, sigue unos 310 m, en línea recta con rumbo 110° ESE, hasta un punto en la curva de un camino en la divisoria de un espigón al este del lomo anterior, a cota 77; continúa en línea recta con rumbo NE 54° unos 200 m, hasta otra curva del mismo camino en una vaguada a cota 70.

Sur: desde el punto anterior prosigue en línea recta con rumbo 195° SSO unos 290 m, hasta el cruce de caminos en el Lomo de la Punta del Hocico del Perro, a cota 53; y desde allí continúa en línea recta con rumbo SO 233° hasta la costa (UTM: 28RCS 2709 0987).

Oeste: desde el punto anterior continúa hacia el NO por la línea de bajamar escorada, hasta alcanzar la Punta del Pris en el punto inicial.

(T-42) Sitio de Interés Científico Interián.

1. El Sitio de Interés Científico de la Caleta de Interián comprende 101,8 hectáreas en los términos municipales de El Tanque, Garachico y Los Silos y su finalidad de protección es el habitat de bosque termófilo, y las especies sideritis kuegleriana y Cheirolophus Webbianus.

2. La delimitación geográfica de este espacio natural se indica en el anexo cartográfico T-42 y se corresponde con la siguiente descripción:

Norte: desde un punto a cota 175 (UTM 28RCS 2302 3876), en el cauce del Barranco de las Cabezas, continúa a la misma altura hacia el Este, hasta alcanzar el segundo camino que baja por el Barranco de los Guardias, por el que desciende en zig-zag hasta la cota 130; continua hacia el Este por dicha cota, hasta alcanzar el cauce del Barranco de Honau, al oeste del caserío de Las Cruces.

Este: desde el punto anterior, sigue aguas arriba por el ramal más oriental del barranco, hasta llegar al veril del acantilado.

Sur: Desde el punto anterior, continúa hacia el Oeste por el veril hasta alcanzar la pista que une Los Silos con Tierra del Trigo, al norte de este último caserío, donde toma la cota 385 hasta llegar al cauce del Barranco de las Cabezas.

Oeste: desde el punto anterior, continúa aguas abajo hasta la cota 175 en el punto inicial.

(T-43) Sitio de Interés Científico del Barranco de Ruiz.

1. Sitio de Interés Científico del Barranco de Ruiz comprende 95,6 hectáreas en los términos municipales de San Juan de la Rambla y Los Realejos y su finalidad de protección son los reductos de laurisilva y bosques termófilos, así como las comunidades rupícolas.

2. La delimitación geográfica de este espacio natural se indica en el anexo cartográfico T-43 y se corresponde con la siguiente descripción:

Norte: desde el punto (UTM 28RCS 4053 4171), a cota 350, en la inflexión donde se une el veril de la ladera izquierda del Barranco de Ruiz con el del acantilado de San Juan de la Rambla, desciende por la divisoria con rumbo NE, hasta el cruce de la carretera C-820 con el camino de acceso al área recreativa, por el que toma hacia el Este hasta enlazar de nuevo con la carretera C-820, al pie del espigón, en la unión del acantilado de Tigaiga con la ladera del margen derecho del Barranco de Ruiz; desde ahí asciende por la divisoria del mismo, rumbo SE, hasta alcanzar el veril, a cota 425.

Este: desde el punto anterior, continúa por el veril rumbo Sur hasta enlazar con la carretera de La Orotava a Icod de los Vinos, a cota 610.

Sur: desde el punto anterior, continúa por dicha carretera hacia el Oeste, hasta alcanzar de nuevo el veril en la ladera izquierda del Barranco de Castro, a cota 610, y sigue por éste flanqueando por el norte del Lomo de Juan de la Guardia, hasta alcanzar de nuevo la carretera de La Orotava a Icod de los Vinos; por ella continúa hasta el veril del margen izquierdo del Barranco de la Rambla de Ruiz, a cota 625.

Oeste: desde el punto anterior, con rumbo Norte sigue el veril en el margen izquierdo del Barranco de la Rambla de Ruiz hasta enlazar con el punto inicial, a cota 350.

DESCRIPCION LITERAL DE ESPACIOS NATURALES PROTEGIDOS DE GRAN CANARIA

(C-1) Reserva Natural Integral de Inagua.

1. La Reserva Natural Integral de Inagua comprende 3920,3 hectáreas en los términos municipales de Tejeda, Mogán y San Nicolás de Tolentino.

2. La delimitación geográfica de este espacio natural se indica en el anexo cartográfico C-1 y se corresponde con la siguiente descripción:

Norte: desde un punto a cota 1000, en la divisoria de El Laurelillo (UTM: 28RDR 2585 9254) continúa a esta altura hacia el Este, hasta una vaguada al sur de El Escobón (UTM: 28RDR 2822 9278), donde asciende hasta

una degollada a 1.070 m de altura, para luego descender por un barranquillo al oeste del Roque hasta la cota 650; bordea El Roque por dicha cota hasta el cauce del barranquillo que hay en su parte oriental, donde desciende hasta la cota 610 para ascender luego por el ramal septentrional, hasta una degollada a 950 m de altura, al sur del Morro del Conejo. Desde este punto, continúa aguas abajo hasta el cauce del barranco de San Mateo, a cota 534, por el cual asciende con rumbo Este hasta el borde suroeste de su cabecera, en una degollada a 1227 m de altura de altura, en el Pinar de Pajonales (UTM: 28RDR 3313 9142); desciende hacia el SE hasta confluir con el cauce del barranco que bordea por el norte El Morro de la Negra en la cota 1.200; y sigue por el cauce con rumbo Este hasta la intersección con el cauce del barranco que bordea las Cuevas de Pajonales por el sur, el cual remonta hasta la Casa Forestal de Pajonales.

Este: desde el punto anterior, asciende hacia el Sur por la divisoria hasta el Morro de Pajonales; continúa con rumbo Este, por otra divisoria que discurre a más de 1300 m de altura, hasta el vértice 1.331 m, donde desciende por el barranquillo inmediato al norte de dicho vértice, hasta la pista de Ayacata a Mogán, la cual prosigue en dirección a Mogán hasta el cruce con la pista de Inagua.

Sur: Desde el punto anterior, prosigue por la pista de Inagua hasta una curva en la divisoria del margen derecho del Barranco de la Manta, donde se encuentra el vértice 936 m (UTM 28RDR 2900 8950), para descender hasta el borde superior del escarpe, pasando por el vértice 940 m.

Oeste: desde el punto anterior, continúa por el borde superior del cantil con rumbo NO hasta el extremo norte, a cota 1000, en la divisoria del laurelillo, en el punto inicial.

3. El tránsito de personas por los caminos reales que atraviesan la Reserva y el uso educativo ligado al Aula de la Naturaleza de Inagua se considera compatible con la finalidad de protección de este espacio protegido.

(C-2) Reserva Natural Integral del Barranco Oscuro.

1. La Reserva Natural Integral del Barranco Oscuro comprende 35,2 hectáreas en los términos municipales de Moya y Valleseco.

2. La delimitación geográfica de este espacio natural protegido se indica en el anexo cartográfico C-2 y se corresponde con la siguiente descripción:

Norte: desde un punto a cota 850 situado en la ladera izquierda de Barranco Oscuro en su tramo final (UTM: 28 RDS 4206 0488), desciende por una vaguada hasta el cauce a cota 650, donde continúa aguas abajo unos 100

m hasta alcanzar la base septentrional del espigón de la ladera opuesta.

Este: desde el punto anterior asciende hacia el SO hasta el vértice 732 m, desde donde continúa con la misma dirección por la divisoria hasta el vértice 807 m, para entonces proseguir hacia el Oeste por el borde del escarpe del margen derecho del barranco, supera una vaguada y conecta por la divisoria de su margen izquierdo en la cota 825; asciende por dicha divisoria hasta alcanzar un camino en la cota 860, el cual continúa hacia el Oeste hasta un vértice de 910 m que hay en lo alto de un espigón por el cual desciende a la cota 875; prosigue por dicha cota hacia el SO, superando una vaguada, para ascender por su espigón izquierdo hasta el vértice 950 m, donde toma la divisoria hacia el suroeste hasta alcanzar el camino del Lomo del Tablero.

Sur: desde el punto anterior continúa unos 150 m por el camino Lomo del Tablero, hasta la casa que flanquea por el norte, descendiendo por un espigón con rumbo Oeste hasta el cauce del ramal más oriental de los que confluyen por el sur en Barranco Oscuro, a cota 925.

Oeste: desde el punto anterior sigue aguas abajo hasta enlazar con el cauce de Barranco Oscuro, por el que desciende hasta la cota 875; prosigue a esta altura hacia el Norte hasta una casa a unos 200 m de distancia, con una vaguada en su norte, por donde asciende hasta la cota 900 m; continúa por dicha cota hasta el primer espigón que se encuentra al noroeste, por cuya divisoria desciende hacia el Sur hasta el vértice 883 m, y de ahí sigue descendiendo con rumbo NE hasta la cota 850, por la cual llega al punto inicial.

3. A efectos de controlar mejor las acciones que puedan repercutir negativamente sobre la Reserva, se prolonga el Área de Sensibilidad Ecológica sobre los terrenos contiguos a la misma, según los límites indicados en el anexo cartográfico C-2 y la descripción es la siguiente:

Norte: desde un punto en un cruce de caminos en la divisoria del margen izquierdo del Barranco Oscuro, a cota 880 (UTM: 28RDS 4200 0491), desciende por una vaguada hacia el Este hasta el extremo noroeste de la Reserva, con cuyo límite coincide por el norte.

Este: desde el punto anterior en el extremo noreste de la Reserva, sigue hacia el Sur, coincidiendo con su límite, hasta un punto en un camino a cota 910, donde el límite de la reserva desciende hacia el Barranco Oscuro. En este lugar, el límite del ASE continúa hacia el SO por toda la divisoria del Lomo del Tablero y hasta el vértice 1025 m.

Sur: desde el punto anterior toma un camino hacia el NO, atravesando los dos ramales que confluyen en la ca-

becera de Barranco Oscuro, hasta la loma del margen izquierdo de dicho barranco, en el vértice 1011 m y en un cruce de caminos.

Oeste: desde el punto anterior, en el cruce, continúa por el camino que se dirige al NNE descendiendo por la loma del flanco izquierdo del barranco hasta enlazar con la carretera de San Bartolomé de Fontanales a Moya, a cota 925. Continúa por dicha carretera unos 90 m, hasta el camino que sigue hacia el NNE por la divisoria del lomo, continuando por la primera desviación a la derecha hasta el punto inicial.

(C-3) Reserva Natural Especial de El Brezal.

1. La Reserva Natural Especial de El Brezal comprende 107 hectáreas en el término municipal de Santa María de Guía y su finalidad de protección es el hábitat de laurisilva y fayal-breza y la integridad de su fauna y flora asociada, así como el paisaje en general.

2. La delimitación geográfica de este espacio natural protegido se indica en el anexo cartográfico C-3 y se corresponde con la siguiente descripción:

Este: desde un punto a la altura del Caserío de Tres Palmas (UTM: 28RDS 4177 1130), donde el camino que atraviesa el Barranco del Brezal alcanza la divisoria del Lomo de Mondragones (a cota 275), sigue por dicho camino hacia el Sur unos 200 m, hasta un cruce en el que se desvía hacia el SE para alcanzar otro cruce, en la divisoria del espigón oriental del lomo Mondragones y en el veril del margen izquierdo del Barranco de Moya; desde ahí continúa la bifurcación que se dirige el sur recorriendo dicho Lomo hasta alcanzar la cota 435 junto a una construcción; continúa por dicha cota hacia el SO hasta el cauce del Barranco del Brezal; asciende hacia el sur por el cauce de un ramal del margen derecho, al oeste del caserío de Mondragones, el cual recorre aguas arriba atravesando la carretera de Moya y alcanzar la cota 525; sigue hacia el Este por dicha cota unos 245 m, para subir por el espigón hasta que enlaza con un camino a cota 600.

Sur: desde el punto anterior continúa por dicho camino bordeando la masa forestal por el Este, hasta alcanzar la cota 635 que recorre con rumbo SO unos 350 m, hasta que llega al codo de un camino por el que toma hacia el NO unos 100 m, para descender por un ramal del Barranco del Brezal hasta su cauce a cota 595; prosigue con rumbo NO por el borde de la masa forestal hacia el camino del caserío de Barranquillo Frío.

Oeste: desde el punto anterior continúa por dicho camino hacia el Norte hasta una intersección de caminos a cota 575, donde se descuelga por un espigón con rumbo Oeste hasta el cauce del Barranco del Brezal; sigue por

éste aguas abajo hasta la carretera a Moya, que sigue hacia el Norte unos 300 m hasta el veril del margen izquierdo del Barranco del Brezal, para luego tomar con rumbo Este hasta un camino a cota 500 que hay junto a una construcción. Desde ese punto prosigue en línea recta con rumbo NO unos 200 m, hasta el límite del solar de una casa a cota 510.

Norte: desde el punto anterior sigue con rumbo Norte hasta una torreta de luz a unos 195 m y a cota 470; desde ahí continúa en línea recta con rumbo NNE, hasta la unión de dos ramales del Barranco de las Tres Palmas; asciende por el ramal derecho con rumbo SSE hasta enlazar, en el borde oeste de una tanqueta, con un camino, el cual sigue hacia el Este unos 20 m hasta una torreta de luz que hay en la primera curva que encuentra, desde donde se dirige en línea recta con rumbo Este hacia el veril de la ladera izquierda del Barranco del Brezal. Desde el punto anterior prosigue con orientación Norte hacia el caserío de Tres Palmas, hasta alcanzar el camino que atraviesa el Barranco del Brezal, a cota 270, el cual sigue hacia el Este, cruza el barranco, y llega a la siguiente divisoria a 275 m de altura, en el punto de partida.

(C-4) Reserva Natural Especial de Azuaje.

1. Reserva Natural Especial de Azuaje comprende 61,1 hectáreas en los términos municipales de Firgas y Moya y su finalidad de protección son los hábitats de laurisilva y fayal-breza y rupícola, y la integridad de su fauna y flora asociada, así como el paisaje en general.

2. La delimitación geográfica de este espacio natural protegido se indica en el anexo cartográfico C-4 y se corresponde con la siguiente descripción:

Norte: desde un punto en la curva de la carretera de acceso a Moya desde Firgas, al pie del escarpe de la ladera izquierda del Barranco de Azuaje (UTM: 28RDS 4405 0944), sigue unos 50 m hacia el Este por la carretera hasta alcanzar la base del espigón de la ladera opuesta del barranco, por donde asciende hasta la cota 390.

Este: desde el punto anterior sigue por la cota 390 hacia el Sur para bordear los muros de unas tierras cultivadas en la ladera media, continuando entonces hacia el Oeste hasta el borde superior del escarpe encajado del Barranco, prosigue hacia el Sur flanqueando por debajo el andén irregular que se extiende a media ladera continúa superando el ramal que desagua desde El Pedregal, cuyas laderas cruza por la cota 475, hasta alcanzar la divisoria del siguiente espigón por el sur.

Sur: desde el punto anterior desciende por dicha divisoria hasta el cauce a cota 380, para ascender por la vauada de la ladera opuesta hacia el NO hasta un puesto en la divisoria a cota 590.

Oeste: desde el punto anterior desciende con rumbo Este por la divisoria hasta la cota 500 aproximadamente, donde toma el borde superior del escarpe hacia el Oeste, por debajo de las zonas de cultivo de la ladera media hasta alcanzar, una vez superado el espigón que hay frente al Hotel Azuaje, la cota 300 en un punto del borde del escarpe encima del borde izquierdo de la curva de la carretera de acceso a Moya, desde donde desciende en línea recta hasta la carretera, en el punto inicial.

(C-5) Reserva Natural Especial de los Tilos de Moya.

1. La Reserva Natural Especial de Los Tilos de Moya comprende 91,5 hectáreas en los términos municipales de Moya y Santa María de Guía y su finalidad de protección son los hábitats de laurisilva y fayal-breza y rupícola, y la integridad de su fauna y flora asociada, así como el paisaje en general.

2. La delimitación geográfica de este espacio natural se indica en el anexo cartográfico C-5 y se corresponde con la siguiente descripción:

Norte: desde un punto a cota 600 y en la divisoria entre los barrancos de Moya y Los Tilos (Lomo de los Propios: UTM 28RDS 4154 0766), desciende por la loma hacia el NE hasta alcanzar la carretera de Moya, para continuar por ella unos 300 m hacia el Este, hasta la base del espigón en la ladera derecha del Barranco de los Tilos.

Este: desde el punto anterior asciende por la divisoria del espigón hasta la cota 625, desde donde continúa en recta SSE hasta alcanzar la cota 690 en la divisoria, a través de la cual asciende hasta un vértice de 801 m flanqueando por el oeste unas edificaciones cercanas.

Sur: desde el punto anterior desciende por un que se dirige hacia el NO, hasta el cauce del Barranco de los Tilos; desde ahí toma un camino hacia el Norte que asciende hasta la cota 585 por su margen izquierdo.

Oeste: desde el punto anterior continúa ascendiendo por la divisoria hasta un vértice de 756 m, en el Lomo de los Propios, por cuya divisoria desciende hacia el NE hasta enlazar con el veril; continúa por dicho borde hacia el Norte hasta la cota 600, la cual sigue hasta la intersección con la divisoria del espigón del lomo; prosigue por dicha cota hacia el Norte y llega a la divisoria entre los barrancos de Moya y los Tilos, en el punto inicial.

(C-6) Reserva Natural Especial de los Marteles.

1. La Reserva Natural Especial de los Marteles comprende 3421,7 hectáreas en los términos municipales de Valsequillo, San Bartolomé de Tirajana, Agüimes, Santa

Lucía, Telde, Ingenio, San Mateo y Tejeda y su finalidad de protección son los hábitats rupícola y acuícolas, así como los restos de bosques termófilos y el paisaje en general.

2. La delimitación geográfica de este espacio natural protegido se indica en el anexo cartográfico C-6 y se corresponde con la siguiente descripción:

Norte: desde un punto de la carretera C-814, en la divisoria del espigón del Lomo del Picacho (UTM 28RDR 4885 9653), continúa unos pocos metros hacia el Sur por dicha carretera hasta enlazar con la cota 875, por la que sigue con el mismo rumbo, hasta la carretera de acceso al Rincón. En ese punto, asciende por una vaguada hacia el Oeste hasta la cota 950 y sigue por ella hacia el Sur hasta el espigón sureste del vértice 1167 m, situado en el Lomo del Picacho; asciende por la divisoria del espigón hasta la cota 1000 por la que continúa hacia el Oeste y Sur hasta el espigón del vértice 1139 m, al oeste de un estanque de ladera; asciende por dicho espigón hasta la cota 1100 por la que sigue hacia el Sur y Sureste hasta un punto al este de la cuenca de la Umbría y justo al norte del vértice 1234 m (UTM 28RDR 4844 9397); desde ahí, desciende por la vaguada con rumbo NNE, bordeando la zona de cultivo que deja al oeste hasta el punto de confluencia de aguas con el cauce del Barranco de la Capellanía, a cota 945; sigue aguas abajo hasta alcanzar la cota 900, la cual continúa primero hacia el Norte y luego al Este hasta la base de un escarpe (UTM 28RDR 5025 9445), el cual sigue con el mismo rumbo hasta la divisoria del espigón del margen izquierdo del Barranco de los Mocanes, por la que desciende hasta la cota 725, para seguirla hacia el Este, cruzando el Barranco, hasta alcanzar una pista que asciende desde Los Montes; continúa por ella con el mismo rumbo hasta alcanzar la divisoria del margen izquierdo del Barranco de los Cernícalos, y sigue por toda la loma hacia el NE hasta un camino, a cota 590, en el Lomo de la Campana.

Este: desde el punto anterior, sigue por el camino con rumbo Sur hasta alcanzar la cota 600, donde desciende hacia el fondo del Barranco de los Cernícalos por un espigón hasta llegar a su base en la cota 490; desde ahí, prosigue en línea recta con rumbo Sur hasta alcanzar la cota 500, por la que continúa hacia el Este hasta el borde de un estanque; desde este lugar, asciende por un espigón con rumbo SO hasta alcanzar la divisoria, por la que continúa a lo largo del Lomo Cuevas de Cuba hasta enlazar con la carretera de Telde a Cazadores; sigue por la carretera hacia el Sur unos 175 m, para tomar en una curva un camino que le lleva hasta el fondo del barranquillo inmediato, por el que sigue aguas arriba -siempre por el ramal más occidental-, hasta alcanzar de nuevo la carretera, a cota 1125. Desde este punto, continúa hacia el Oeste por la divisoria, hasta enlazar una vez más con la carretera, que entonces sigue hacia el Oeste hasta al cota 1265,

donde toma el borde de un escarpe con el mismo rumbo y lo sigue hasta alcanzar un camino en la divisoria, a cota 1340. Continúa por la divisoria del espigón hacia el Sur hasta el vértice 1441 m; desde ese punto, prosigue con rumbo SO, atraviesa la degollada en el Llano de Las Perdices y asciende por la divisoria opuesta hasta alcanzar de nuevo la carretera, a cota 1520; sigue por esta hacia el Sur, descendiendo hasta la cota 1.400, que alcanza en una curva pronunciada y sigue dicha cota hacia el Oeste y Sur bordeando la cabecera del barranco inmediato hasta alcanzar la divisoria del margen izquierdo del barranco de Guayadeque; toma entonces rumbo ONO siguiendo la divisoria de dicho margen hasta un punto en el borde del escarpe en la degollada de vértice 1.423, donde cambia de rumbo hacia el Sur por el borde del escarpe hasta un punto (UTM 28RDR 4931 9079) en el espigón al sur de Mojón, por el que desciende hacia el Sur hasta el cauce del Barranco de Guayadeque, a cota 1085, por el que sigue aguas abajo hasta la cota 1050; desde ahí, asciende por el espigón de la ladera derecha de dicho barranco con rumbo NE hasta enlazar con un camino, a cota 1310, por el que sigue inicialmente hacia el Oeste y después hacia el SE, hasta llegar a la divisoria que pasa por el vértice 1348 m, en la degollada de Pino Cazado; continúa por dicha divisoria hacia el SE hasta la degollada al norte de Pinillo (vértice 1139 m), desde donde desciende por una vaguada con rumbo Sur hasta el cauce del barranquillo adyacente, a cota 1115, por el que continúa aguas abajo hasta la cota 1075, por la que sigue hacia el SO hasta la divisoria del espigón al este de La Hornilla; desciende por dicha divisoria hasta el vértice 989 m, para descender entonces hacia el SE por una vaguada hasta alcanzar un camino, a cota 690, por el que sigue siempre con rumbo Sur, hasta enlazar con la carretera de Santa Lucía a Agüimes.

Sur: desde el punto anterior, sigue por la carretera hacia el NO, bordeando por el flanco sur El Infiernillo, hasta un punto al norte de Temisas y al sur de una vaguada pronunciada (UTM 28RDR 5032 9725), desde el cual asciende hacia el Norte a la cota 750, para seguir luego hacia el Oeste hasta enlazar de nuevo con la carretera de Santa Lucía a Agüimes, por la que continúa hacia el Sur hasta la cota 780. Desde este punto, desciende hacia el SE por una vaguada hasta una pista a cota 725 m, por la que continúa hacia el Este, para tomar en un cruce un desvío de 340 m hacia el SE; desde ese punto asciende por la vaguada hacia el SO hasta el veril, a cota 820, por el que sigue hacia el NO, por el borde del Lomo Arañón hasta la cota 1105; sigue dicha cota hacia el Oeste, atravesando el lomo, hasta alcanzar un camino en el margen derecho del Barranco de las Cuevas Blancas, por el que desciende en zig-zag hasta la cota 1025, y por ella continúa hacia el NO hasta el cauce del Barranco de la Cagarruta y, luego, en línea recta hacia el NO, hasta la cota 1150 la cual sigue con el mismo rumbo hasta el borde inferior del escarpe en la vaguada del flanco sur de Pino-

mocho; sigue por dicho borde hasta alcanzar, en la cota 1300, el cauce del Barranco de Tirajana, por el que desciende con rumbo SO hasta la cota 1150, donde toma el borde inferior del escarpe con rumbo Oeste hasta la cota 1100, que sigue con rumbo NO hasta el cauce del barranquillo que divide al caserío de La Culata; prosigue por el cauce aguas arriba hasta la cota 1175, para seguir luego por ella hacia el Oeste hasta el cauce del barranco que flanquea al Lomo de Vera por el este; asciende por dicho cauce, con rumbo NO, hasta la cota 1215, donde toma la vaguada oriental hasta la cota 1350; sigue por ella con rumbo SO, y sólo la abandona en la degollada que precede al vértice 1388 m, para continuar en línea recta hacia el SO y enlazar de nuevo con dicha cota, la cual prosigue hacia el SO a lo largo de los Caideros Altos, hasta el espigón sur del vértice 1458 m (UTM: 28RDR 4215 9061); desde ahí, desciende por la divisoria del mismo con rumbo SSE hasta la carretera C-811, por la que continúa hacia Las Casas de la Plata, hasta el Paso de la Herradura.

Oeste: desde el punto anterior, toma la divisoria hacia el Norte, atravesando Párgana, hasta llegar al vértice 1722 m, donde prosigue por la divisoria hacia el SO, atravesando el Puntón de la Agujereada, hasta enlazar con la valla de las instalaciones militares en el Pico de las Nieves; sigue la valla hacia el Este hasta el cruce, en la degollada, con la carretera de acceso a dicho pico, punto en el cual desciende por una vaguada hacia el Sur hasta alcanzar la cota 1900 m; continúa por dicha cota hacia el Este hasta la carretera de acceso a unas instalaciones de telecomunicaciones, por la que sigue hacia el Este hasta el cruce, en una curva, con una pista (UTM 28 RDR 4528 9255); se desvía por esta pista hasta enlazar con la cota 1850, que sigue hacia el Norte hasta el flanco oeste de La Calderilla, y desciende, bordeándola por el norte, hasta la degollada de vértice 1777 m, en el camino de acceso al campamento de La Calderilla. Desde ese punto, desciende con rumbo Este por una vaguada, hasta enlazar con un camino, a cota aprox. 1712, el cual sigue hacia el Sur unos 360 m, hasta alcanzar el límite del área arbolada. Desde este lugar, prosigue con dirección ENE, hasta un camino que sigue unos 40 m hacia el NE, hasta enlazar con una vaguada en el margen derecho del Barranco Madre del Agua, por la que desciende hasta la cota 1675; sigue por dicha cota hacia el Norte hasta una parcela de cultivo situada en la ladera derecha del barranco, la cual bordea por el este hasta alcanzar, a cota 1665, el cauce. Desde ahí, prosigue en línea recta hacia el Norte y por el límite de la zona arbolada, hasta el vértice 1735 m. Desde ese punto, continúa con rumbo NO por la divisoria hasta el vértice Cruz de Saucillo, y desde ahí hacia el Norte, siguiendo siempre la divisoria hasta el Roque de Saucillo, para continuar hacia el NE, atravesando el Lomo del Picacho, hasta la carretera C-814 en el punto inicial.

(C-7) Reserva Natural Especial de Las Dunas de Maspalomas.

1. La Reserva Natural Especial de Las Dunas de Maspalomas comprende 403,9 hectáreas en el término municipal de San Bartolomé de Tirajana.

2. La delimitación geográfica de este espacio natural protegido se indica en el anexo cartográfico C-7 y se corresponde con la siguiente descripción:

Oeste: desde un punto en el extremo más meridional del Hotel Las Dunas (UTM: 28RDR 4150 6800) continúa hacia el NE bordeando la parcela edificada del hotel, hasta otro punto situado a 300 m al norte del cruce de entrada al mismo; desde ahí, con rumbo OSO y en línea recta prosigue unos 125 m hasta un punto situado a 50 m al este de la carretera de acceso al Faro de Maspalomas, desde ese punto, y manteniendo la misma distancia de la carretera, continúa paralela a ella hacia el NNO hasta un punto a unos 750 m de distancia (UTM: 28RDR 4098 6925).

Norte: desde el punto anterior sigue en línea recta con rumbo Este unos 460 m y alcanza la carretera que rodea por el oeste el campo de golf de Maspalomas; sigue por dicha carretera con rumbo Sur unos 200 mts, hasta enlazar en una curva con la valla que cierra por el sur las instalaciones del campo de golf; prosigue hacia el NE por dicha valla, prolongándose con el mismo rumbo hasta el borde edificado de la zona urbanizada de Maspalomas (UTM: 28RDR 4304 6949); continúa primero hacia el SE y luego al NE, siguiendo por el borde urbanizado, hasta alcanzar un punto en El Veril, al pie del escarpe junto al muro en la esquina oeste de la parcela de aparcamientos, desde donde continúa hacia el NE siguiendo el extremo occidental de dicha parcela hasta alcanzar una rotonda en un cruce de vías. Desde este punto prosigue unos 80 m en línea recta con rumbo SE, por el borde construido hasta la esquina de la parcela en un punto situado a 75 mts. de la línea de costa.

Este: desde el punto anterior sigue en paralelo a la línea de bajamar escorada, unos 75 mts. tierra adentro, hacia el Sur hasta el extremo meridional de la Punta de Maspalomas.

Sur: desde el punto anterior continúa en paralelo a la línea de bajamar escorada, 75 mts. tierra adentro, hacia el Oeste pasando la desembocadura del barranco de Maspalomas por el borde meridional de la Charca, prolongándose desde ahí en línea recta rumbo Oeste hasta alcanzar un punto en el extremo más meridional del Hotel Las Dunas a unos 90 mts. de la costa en el punto inicial.

3. A efectos de controlar mejor las acciones que pueden repercutir negativamente sobre la Reserva, se prolonga el Área de Sensibilidad Ecológica sobre los terrenos y la faja de mar contiguos a la Reserva, según la delimitación geográfica que se indica en el anexo cartográfico C-7 y que se corresponde con la siguiente descripción:

Oeste: desde un punto en el límite Oeste del parque y donde se encuentra el extremo más meridional del Hotel Las Dunas (UTM: 28 RDR 4150 6800), continúa hacia el NE bordeando la parcela edificada del hotel hasta el cruce de su entrada; toma por ella hasta la vía que hacia el Norte permite el acceso a la carretera C-812, y continúa por ésta hasta un punto a unos 1100 m de distancia (UTM: 28 RDR 4091 6933).

Norte: desde el punto anterior sigue con rumbo Este en línea recta unos 550 m, hasta llegar a la Avenida de Africa, y sigue por ésta hacia el NE flanqueando por el oeste el Campo de Golf hasta un cruce al Norte del mismo; continúa con rumbo SE por el límite de la zona urbanizada, bordeando por el este las instalaciones del Campo de Golf, hasta alcanzar el límite norte del Parque, junto a la valla que limita por el Sur el campo de Golf; sigue por dicho límite, bordeando por el sur y este la zona urbanizada, hasta un cruce de calles en El Veril, desde donde sigue con rumbo SE siguiendo el borde de la parcela de aparcamiento hasta la esquina Este de dicha parcela y desde ahí sigue hacia el NE unos 250 mts. hasta el extremo meridional de una rotonda de vial (UTM 28RDR 4435 7033).

Este: sigue entonces una línea a 200 m mar adentro de la línea de bajamar escorada, que recorre perimetralmente el Parque en su límite Este, hasta un punto frente a la Punta de Maspalomas.

Sur: desde el punto anterior continúa -también de forma perimetral al Parque- a 200 m mar adentro de la línea de bajamar escorada, hasta alcanzar un punto en el mar, al sur del Hotel Las Dunas, donde corta la prolongación en recta hacia el mar con rumbo SSE, desde el punto situado en el extremo más meridional de dicho hotel. Desde este punto, continúa en línea recta con rumbo NNO, hacia tierra y siguiendo la prolongación anterior, hasta el punto inicial.

(C-8) Reserva Natural Especial de Güi-güf.

1. La Reserva Natural Especial de Güi-güf comprende 2920,9 hectáreas en el término municipal de San Nicolás de Tolentino y su finalidad de protección es el hábitat rupícola y el paisaje forestal y abrupto de barrancos, así como la flora y fauna endémica y amenazada y la estructura geomorfológica del macizo.

2. La delimitación geográfica de este espacio natural protegido se indica en el anexo cartográfico C-8 y se corresponde con la siguiente descripción:

Norte: desde un punto en el extremo meridional de la Playa de la Aldea sigue hacia el Este por la base del acantilado para enlazar con la carretera, la cual recorre hasta la primera pista perpendicular que encuentra

(UTM: 28RDR 1997 9708), donde asciende hasta la cota 50 m; continúa por dicha cota hasta el cauce del barranco al noroeste de Los Picachos, que luego toma aguas arriba hasta la cota 80; sigue por un barranquillo con rumbo SE hasta la cota 175 y prosigue a dicha altura hacia el Este, hasta la base suroriental de un vértice de 133 m (UTM: 28RDR 2072 9606) situado al oeste de La Solana. En este punto encuentra otro barranquillo, por cuyo cauce desciende hasta la cota 150, la cual sigue hacia el Sur para alcanzar el cauce del Barranco de la Solana; sigue aguas arriba hasta la cota 200 y continúa por ella con rumbo Este, hasta el cauce del barranco que bordea La Solana por el este; asciende por dicho cauce, para enlazar con una pista en la cota 265; sigue dicha pista hacia el SE hasta el cauce del barranco que flanquea por el Oeste el Lomo del Pino y sigue aguas arriba por él, tomando a cota 325 el ramal más meridional hasta alcanzar la cota 375, que prosigue con rumbo SE para enlazar, en una curva pronunciada, con la carretera GC-810 en Artejévez; continúa por dicha carretera con rumbo SE hasta el cruce con el camino de acceso a Tasártico, en la degollada del mismo nombre.

Este: desde el punto anterior continúa hacia el Sur por el camino de acceso a Tasártico hasta alcanzar en una vaguada la cota 425, que sigue con rumbo Oeste atravesando el Barranco Cañada Gambusillo y el flanco meridional de las Montañas de Las Vacas, hasta llegar al cauce del barranco que flanquea por el Oeste el Caserío de Tasártico y por él alcanza, aguas abajo, un camino a cota 275, que sigue hasta la base de la ladera del margen derecho del Barranco de Tasártico, a cota 225; continúa por dicha base de ladera flanqueando por el norte las parcelas de cultivo que ocupan el fondo del cauce, para alcanzar la costa en el extremo septentrional de la Playa del Asno (UTM: 28RDR 1859 8702).

Oeste: desde el punto anterior, continúa por la línea de bajamar escorada hacia el Norte, hasta el extremo meridional de la Playa de la Aldea, en el punto inicial.

(C-9) Parque Natural de Tamadaba.

1. El Parque Natural de Tamadaba comprende 7538,6 hectáreas en los términos municipales de Artenara, Agaete y San Nicolás de Tolentino.

2. La delimitación geográfica de este espacio natural protegido se indica en el anexo cartográfico C-9 y se corresponde con la siguiente descripción:

Norte: desde el Roque Dedo de Dios (UTM: 28RDS 3053 0816) asciende al cantil que tiene enfrente y sigue por él hasta alcanzar la carretera de acceso a Agaete (C-810) en una curva a cota 166, donde continúa subiendo con rumbo SE por una divisoria hasta la cota 275; prosigue por dicha cota hacia el Sur hasta el borde de un es-

carpe, por donde llega a un vértice de 372 m de altura, desde el cual continúa en línea recta hacia el SSE hasta otro de 447 m de altura. Desde dicho vértice, continúa ascendiendo por la divisoria hasta la cota 650, en la base septentrional de Roque Ovejero, por donde sigue hacia el Este hasta la base del escarpe bajo la Montaña de Bisbique.

Este: desde el punto anterior continúa por el escarpe hacia el Este hasta un barranquillo al este de Montaña Bisbique, por donde desciende hasta la unión con el Barranco de Sao, a cota 280; sigue este barranco hacia el Sur hasta el muro de la primera presa de Los Pérez, para bordearla por el Oeste en la cota 825; retoma de nuevo el cauce hasta la segunda presa, que flanquea por el oeste en la cota 875, para luego descender otra vez al cauce y seguir aguas arriba por el ramal derecho, denominado Barranco de La Coruña, hasta un punto donde confluye el muro de la presa y la cota 945; desde ahí sigue en línea recta con rumbo Sur hasta el vértice 1141 m donde prosigue por la divisoria hasta la Cruz de María. Desde este punto, continúa por la divisoria de rumbo SO hasta el vértice de 581 m que está al este del Lomo Salado, al cual llega después de pasar por Risco Alto, Altavista, Llano Cardo Cristo, Montaña Tifaracal y Cruz del Vaquero. En este vértice se desvía hacia el Oeste para continuar por la divisoria que pasa por Lomo de Salado, hasta llegar a otro vértice, de 440 m de altura. Desde dicho punto, toma una vaguada hacia el Oeste y alcanza el fondo de un barranco, para continuar, tocando la inflexión norte de tres curvas de la carretera que da acceso a La Aldea de San Nicolás, hasta llegar al margen derecho del cauce del Barranco de la Aldea.

Sur: desde el punto anterior continúa por el margen derecho del cauce del Barranco de la Aldea hasta la unión con el Barranco del Salado, cuyo cauce sigue aguas arriba hasta la cota 300; sigue a esta altura hacia el Oeste, hasta el barranquillo inmediatamente al sur de Fuente Blanca, a través del cual enlaza con el cauce del Barranco del Lentisco, a cota 165; prosigue en línea recta hacia el Oeste hasta la cota 200, por la que sigue hasta una bifurcación del Barranco de los Balos, donde asciende por el cauce del ramal más occidental hasta la cota 225. En este punto, vuelve a ascender -por la ladera y siguiendo el cauce de un barranquillo-, hasta la degollada situada al norte de El Sabinal (250 m), para entonces descender por la otra vertiente y proseguir aguas abajo por el cauce del Barranco de la Arena, hasta la cota 160; sigue por un nuevo barranquillo y asciende otra vez hasta enlazar con la carretera C-810, a la altura del Km 62; prosigue por la carretera hacia el Oeste para desviarse por la cota 50 a la altura de la Montaña de los Caserones, y llega a un punto justo al sur de un vértice de 62 m, desde donde descende con rumbo SO y en línea recta, hasta la costa.

Oeste: desde el punto anterior sigue hacia el Norte la

línea de bajamar escorada hasta alcanzar el Dedo de Dios.

3. La localidad de El Risco, en su actual configuración, y los usos agrícolas tradicionales que allí se practican, se consideran compatibles con el Parque con carácter excepcional.

(C-10) Parque Natural de Ayagaures.

1. El Parque Natural de Ayagaures comprende 5794,4 hectáreas en el término municipal de San Bartolomé de Tirajana.

2. La delimitación geográfica de este espacio natural protegido se indica en el anexo cartográfico C-10 y que corresponde con la siguiente descripción:

Este: desde un punto a cota 905 y en la carretera GC-815 (UTM: 28RDR 4328 8894), al oeste de San Bartolomé de Tirajana, asciende por la divisoria del espigón situado al noreste del vértice 1493 m, hasta alcanzar la cota 1475, al este del Morro de la Cruz Grande; desde ese punto, descende por la divisoria del margen derecho del Barranco de Fataga, pasando por la Degollada de Rosiana, el Morro de las Vacas, Degollada de la Manzanilla y Degollada de Geuco, hasta una pista a cota 480, (UTM: 28RDR 4236 7987).

Sur: desde el punto anterior continúa por la pista hacia el Norte, bordeando por el sur Vicentillos, Altos de la Cogolla y Palmito, hasta llegar al caserío de Ayagaures, el cual deja al sur y sigue por el muro de la presa más meridional de Ayagaures, al final del cual asciende en línea recta con rumbo NO hasta una edificación situada a cota 350; continúa por dicha cota hacia el Oeste hasta un punto en el cauce de un barranquillo cercano que discurre con dirección ENE-OSO (UTM: 28RDR 3993 8063), y sigue aguas arriba hasta enlazar con una pista a cota 555, por la que continúa hacia el NO hasta el vértice 574 m que está en la divisoria del Lomo de Palmitos; sigue hacia el NO por la divisoria del lomo hasta la cota 600, por la que continúa atravesando el Barranco de Palmitos hasta el primer ramal de su margen derecho (UTM: 28RDR 3913 8042), por cuyo cauce sigue aguas abajo hasta el del Barranco de Palmitos, a cota 490, para luego descender por él hasta la cota 425 y proseguir entonces por dicha cota hacia el SO, hasta un punto en el barranquillo al oeste de Los Palmitos (UTM: 28RDR 3918 7892). A partir de este lugar sigue aguas abajo hasta una edificaciones a cota 380, las cuales bordea por el oeste hasta enlazar de nuevo, más al sur y a la misma cota, con el cauce del Barranco de los Palmitos; continúa aguas abajo hasta enlazar con el Barranco de Chamoriscán, a cota 197, y asciende por él hasta la cota 215, a la altura del espigón este del Alto del Burro, por cuya divisoria continúa ascendiendo, con rumbo SO, hasta la cota 476; desde ese

punto, toma con rumbo NO la divisoria del margen derecho del Barranco de Chamoriscán, hasta llegar a un vértice de 549 m; desciende por el espigón oeste de dicho vértice y continúa por la divisoria con rumbo SO hasta enlazar con el cauce del Barranco de la Negra, a cota 295; asciende por la vaguada del margen derecho de dicho barranco hasta la cota 425, desde donde enlaza en línea recta con rumbo SO, con una pista que hay en el espigón sur de un vértice de 515 m, la cual intercepta a 495 m de altura; continúa por dicha pista hacia el NO hasta un vértice de 482 m, desde donde desciende por la divisoria del espigón suroeste hasta otro vértice, de 463 m; desde ahí sigue descendiendo por la divisoria del espigón oeste hasta el muro de la presa de Tabquera, que recorre hasta la cota 405, para continuar a dicha altura hacia el Norte, al final de la presa, hasta un punto (UTM: 28RDR 3634 7726) en una vaguada de la ladera derecha del Barranco de la Tabquera, por el que asciende hasta una pista a cota 445, dejando una edificación al sur, para continuar por ella siempre al Oeste hasta una degollada donde alcanza un vértice de 457 m. Desde dicho vértice desciende por la vaguada oeste de una degollada hasta el cauce del Barranco de la Jara y asciende por la divisoria de espigón de la ladera opuesta hasta el vértice 480 m de la Mesa de Mazagán; continúa por la divisoria del espigón suroeste de dicho vértice hasta otro vértice de 459 m, desde donde sigue en línea recta con dirección OSO hasta el vértice 431 m que está en el veril del margen izquierdo del Barranco de Arguineguín.

Oeste: desde el punto anterior continúa por el veril con rumbo Norte, pasando por El Sao y el Llano, hasta enlazar con la cota 595 al suroeste de Los Corrales; desde ese punto, sigue con rumbo NE hasta un cruce de caminos en el vértice 599 m, y de allí prosiguen línea recta hasta el vértice 678 m, a unos 350 m hacia el NE, donde encuentra una pista que atraviesa la divisoria del Lomo de la Cebada. Continúa por la divisoria del lomo hacia el Norte, hasta enlazar con una pista en el vértice 712 m, por la cual desciende primero con rumbo Este y luego Norte, hasta alcanzar la cota 725, en el margen derecho de un barranquillo tributario del Barranco Excusabarajas y al oeste del Lomo de Pedro Alfonso; sigue por dicha cota hacia el Norte hasta enlazar con el veril del margen izquierdo del Barranco Excusabarajas; continúa por él hasta la cota 750, la cual sigue hasta el muro de la presa de Excusabarajas, por el que cruza hasta la cota 750 de la ladera opuesta, para continuar por ella hacia el Sur y enlazar con el borde superior del margen derecho de dicho barranco; sigue por el cantil con el mismo rumbo hasta un punto en la divisoria del espigón sur de la Montaña de Excusabarajas, a cota 750; asciende por la loma hasta un vértice de 843 m, donde toma el veril de la montaña y lo sigue hacia el Norte hasta un vértice de 910 m, a partir del cual sigue con el mismo rumbo la divisoria del margen derecho del Barranco Excusabarajas, hasta enlazar con el veril a cota 1025 y después de pasar por un vértice

de 952 m; continúa por el veril hasta enlazar con una pista al oeste de El Roque (UTM: 28RDR 3652 8520).

Norte: desde el punto anterior asciende por la divisoria del espigón oeste de El Roque hasta su vértice de 1241 m, para continuar por la divisoria hacia el NE pasando por el Morro de las Cruces, y llegar luego al vértice de 1539 m del Morro de la Cruz Grande. Desde este lugar, desciende por la divisoria de su espigón norte hasta la carretera GC-811, en el Paso de la Herradura; por ella continúa unos 50 m para descender por una pista que parte hacia el sureste, hasta alcanzar a cota 1130 el cauce de un ramal del Barranco de Tirajana (UTM: 28RDR 4210 8912). Sigue aguas abajo hasta la confluencia con el cauce del Barranco de Tirajana, a cota 940, para luego seguir aguas abajo por él hasta la carretera GC-815, en la cota 895, por la que prosigue hasta el punto inicial.

(C-11) Parque Rural del Nublo.

1. El Parque Rural del Nublo comprende 26307,4 hectáreas en los términos municipales de Tejeda, San Nicolás de Tolentino, Mogán, San Bartolomé de Tirajana, Artenara, San Mateo, Valleseco y Moya.

2. La delimitación geográfica de este espacio natural protegido se indica en el anexo cartográfico C-11 y se corresponde con la siguiente descripción:

Norte: desde un punto en la confluencia de los barrancos de la Aldea (de Tejeda) y de Salado (UTM: 28RDR 2644 9597), a unos 122 m de altura aproximadamente, sigue hacia el Este aguas arriba por el margen derecho del cauce del primero de dichos barrancos, hasta un punto en una curva del barranco al oeste del Lomo de Salado (UTM: 28RDR 2741 9586), desde donde asciende con rumbo NE hasta un vértice de 440 m, aprovechando una vaguada que hay en la ladera derecha del barranco que toca el punto de inflexión septentrional de tres curvas en la carretera que acceso a La Aldea de San Nicolás. Desde ese punto sigue la divisoria de Lomo de Salado hacia el Este hasta el vértice 593 m, donde cambia de rumbo hacia el NE y sigue por la divisoria que pasa por Cruz del Vaquero, Montaña de Tifaracal, Morro Cardo Cristo, Altavista, Risco Alto y la Cruz de María, hasta llegar al vértice 1166 m que está al este de este último lugar; desde este vértice continúa por otra divisoria hacia el NNE, hasta llegar a un vértice de 1142 m, desde donde prosigue en línea recta con rumbo Norte hasta el muro de la presa del Barranco de La Coruña, a cota 945; continúa hacia el Este por la cota 945 hasta alcanzar el cauce de dicho barranco, para seguir aguas arriba hasta la cota 1035 m, donde se desvía hacia el SE por el ramal meridional de una bifurcación, para alcanzar la degollada a 1250 m de altura (UTM: 28RDR 3586 9963), junto a un estanque, al oeste de Artenara y en la divisoria de aguas de la Cuenca de Tejeda. Desde ese punto continúa hacia

el Este por la divisoria, flanqueando el núcleo principal de Artenara por el sur, hasta llegar a Moriscos.

Este: desde el punto anterior continúa por la divisoria hacia el SE, pasando por la Degollada de Las Palmas, la Cruz de Tejeda y el Morro de la Armonía, para conectar con la carretera de Telde a Tejeda a la altura del cruce con la que accede a Ayacata; sigue por dicha carretera hacia el SE, tomando el desvío al Pico de las Nieves hasta el cruce de entrada a las instalaciones militares donde, con rumbo SO, continúa por el límite de dichas instalaciones y luego por la divisoria que sigue hacia el Oeste primero, SO después y Sur más tarde, pasando por Puntón de la Agujerada, Párgana y la degollada del Paso de la Herradura, hasta llegar al Morro de la Cruz Grande. Desde este punto prosigue por otra divisoria con rumbo OSO, pasando por Morro de las Cruces y la Degollada de Llano Hidalgo, para llegar a El Roque, donde desciende por el espigón del flanco oeste hasta un punto donde alcanza una pista a cota 1040 (UTM: 28RDR 3652 8520).

Sur: desde el punto anterior continúa hacia el Norte por el veril del lomo que está en el margen izquierdo del Barranco de Chira, hasta alcanzar la cota 910 (UTM: 28RDR 3615 8581); desciende con rumbo NO por un espigón hasta el cauce de dicho barranco, a cota 680, para luego ascender por la vaguada de la ladera opuesta hasta el borde inferior del escarpe, a cota 695; continúa por dicho borde hacia el SO y rodea al vértice 949 m de El Montañón por el flanco sur y oeste, hasta alcanzar la cota 800 en el cauce del barranquillo que flanquea por el sur el Risco del Agujero; continúa por dicha cota hacia el Norte, hasta un espigón en el flanco noroeste del vértice La Punta (UTM: 28RDR 3557 8750), por donde desciende con rumbo Norte hasta el cauce del Barranco de Soria, a cota 575, para después ascender por la divisoria del espigón sureste del Morro del Pinarete, la cual sigue hasta la cota 700. En este lugar toma el veril hasta la divisoria del espigón sur del Morro del Pinarete, a cota 800, por donde asciende hasta alcanzar la cota 950, en el borde superior del cantil; continúa por el cantil hacia el Oeste hasta tomar la divisoria del espigón occidental del Morro del Pinarete hacia el vértice 869 m, desde donde desciende por un espigón con rumbo Oeste hasta el cauce del Barranquillo del Morro de Gonzalo, para entonces ascender con el mismo rumbo por la ladera opuesta, hasta un punto en el veril, a cota 875 (UTM: 28RDR 3445 8834); continúa por dicho veril hacia el SO hasta enlazar con la cota 900, al norte del vértice Vistas de Soria; continúa por dicha cota hasta el cauce de un barranquillo que flanquea el vértice 924 m por el oeste (UTM: 28RDR 3314 8692), y por él sigue aguas arriba hasta alcanzar la cota 912, desde donde continúa en línea recta hacia el Oeste unos 10 m, hasta la divisoria. En la loma toma un camino que sigue la divisoria hacia el Sur primero y el Oeste después, hasta enlazar con la pista que une la carretera C-811 con el caserío Barranquillo Andrés; sigue por dicha pista

hacia el Sur hasta un punto en una curva donde alcanza la cota 890 (UTM: 28RDR 3254 8617); asciende por una vaguada con rumbo NO, hasta una degollada en un vértice de 952 m, y luego desciende hacia el NE por un barranquillo subsidiario del Barranco del Mulato, hasta alcanzar la cota 675, por la que continúa con el mismo rumbo hasta la carretera C-811, en la divisoria del espigón del vértice de 706 m; sigue por la divisoria hacia el Oeste primero y SO después, hasta la base del espigón, por donde toma el cauce de un ramal del Barranco del Mulato, a cota 375 y al norte de Fuente Vieja. Desde este lugar continúa aguas abajo hasta alcanzar la carretera C-810, por la que sigue hacia el SO hasta una curva pronunciada en el Lomo de Venegueras y en la divisoria del margen derecho del Barranco de Mogán; sigue por la divisoria con rumbo SO pasando por la Cruz de Mogán y el Morro del Verol, hasta alcanzar la cota 650, a partir de la cual continúa hacia el Sur por el veril de la ladera derecha del Barranco de Mogán, pasando por el este del Lomo de Tabaibales, hasta llegar a la cota 100, desde donde desciende con rumbo Sur hasta el mar. Desde este punto en la costa, continúa hacia el NO por la línea de bajamar escorada hasta la punta inmediata al norte de Paso Nuevo; asciende por la divisoria del espigón en dicha punta hasta alcanzar el veril del margen izquierdo del Barranco de Venegueras; continúa por él con rumbo NE hasta la cota 250, la cual sigue con el mismo rumbo hasta un punto en el cauce de un barranquillo al norte de un vértice de 356 m, que está situado en la cabecera del Barranco de la Sorpresa; desciende por dicho barranquillo hacia el NO hasta alcanzar la cota 225, y continúa por ella hacia el NE, pasando por el Lomo de Venegueras y La Umbría, hasta llegar al ramal sur del Barranco de Cañada del Nanto (UTM: 28RDR 2617 8378), cuyo cauce sigue aguas abajo hasta enlazar con una pista, a cota 190, que entonces continúa hacia el Norte para llegar al cauce del Barranco de Venegueras. Desde este lugar toma otra pista hacia el SO unos 75 m, y luego asciende por un barranquillo hasta la cota 175, por la que sigue hacia el SO, pasando por El Inglés y Fuente La Mina, hasta alcanzar el veril del margen derecho del Barranco de Venegueras. Siguiendo dicho barranco hacia el Oeste llega a un punto en un espigón del Lomo de las Canteras (UTM: 28RDR 2210 8090), donde toma la divisoria hacia el SO, hasta un barranquillo por el que alcanza la costa en un punto al norte de la Playa de las Canteras.

Oeste: desde el punto anterior sigue la línea de bajamar escorada hacia el Norte hasta un punto en el extremo septentrional de la Paya del Asno (UTM: 28RDR 1859 8702), desde ahí continúa con rumbo NE siguiendo la base de la ladera del margen derecho del Barranco de Tasárico, y flanquea por el oeste los terrenos de cultivo que ocupan el cauce, hasta llegar a un punto a cota 225 que está junto a unas edificaciones en un cruce de caminos, donde se desvía hacia el Norte siguiendo dicho camino

hasta el cauce del barranquillo que flanquea por el oeste al Caserío de Tasártico, a cota 310, y sigue por él aguas arriba hasta la cota 425; por dicha cota continúa hacia el Este atravesando los dos ramales del Barranco de Cañada Gambuesilla, para llegar al cauce del barranquillo contiguo por el este donde alcanza el camino que da acceso a Tasártico desde la carretera de la Aldea a Mogán (GC-810); sigue por dicha carretera con rumbo NE, hacia el cruce con la carretera GC-810 en la degollada de Tasártico, y por esta última carretera continúa hacia el NO hasta una curva pronunciada en Artejévez donde toma la cota 375, que luego sigue con el mismo rumbo hasta el cauce del barranco que flanquea por el oeste el Lomo del Pino, para entonces desviarse aguas abajo hasta una pista a cota 270, por donde prosigue unos 100 m hacia el Este hasta un punto en la base de un vértice de 295 m, (UTM: 28RDR 2166 9472). Desde ahí asciende con rumbo Este por una vaguada hasta alcanzar en la divisoria en Lomo del Pino un camino que está unos 25 m al norte; desciende con rumbo Este por otra vaguada hasta alcanzar de nuevo la pista en un cruce con un camino, a cota 270; por dicha pista sigue hacia el SE unos 1576 m, hasta alcanzar el cauce del ramal más meridional que flanquea por el sur a La Montañeta Gómez, al oeste del Caserío de Artejévez, continúa aguas arriba hasta alcanzar la carretera local La Aldea-Artejévez (UTM: 28RDR 2254 9368) en el kilómetro 5,9, por la cual sigue hacia el Este para desviarse en el kilómetro 4,1 por la bifurcación que lleva a El Canalizo. Desde ahí continúa por este desvío unos 200 m y llega al cauce de un barranco por el que sigue aguas arriba hasta alcanzar la cota 300; continúa por dicha cota hacia el Este hasta el cauce del barranco contiguo, desde donde asciende por la ladera del margen derecho hasta alcanzar la divisoria de dicho margen y desciende por la ladera opuesta con el mismo rumbo hasta alcanzar de nuevo la cota 300, por la que continúa atravesando varios ramales de cabecera del Barranco de Tocodomán hasta alcanzar la carretera de acceso a La Aldea de San Nicolás por el sur, la cual entonces sigue hacia el Oeste unos 270 m hasta enlazar con la cota 300. Desde este lugar continúa por esta cota hacia el Norte hasta llegar al cauce del barranquillo que flanquea El Canalizo por el norte (UTM: 28RDR 2435 9259), por donde desciende unos pocos metros hasta un camino que luego prosigue hacia el Norte hasta el vértice 299 m, al sur del Lomo del Arrastradero. Desde dicho vértice desciende hacia el OSO por una vaguada hasta alcanzar la cota 200, la cual sigue hacia el Norte bordeando el Lomo del Arrastradero, hasta enlazar con un camino que sube a El Cardonal; sigue por este camino hasta un cruce en una curva, donde toma el ramal que va hacia el Norte; llega a otro cruce a 145 m de altura y se desvía hacia el Este hasta alcanzar a pocos metros la cota 150, que sigue con la misma orientación hasta un punto en el cauce de un barranquillo al noroeste de La Caldereta (UTM: 28RDR 2512 9532) y frente al puente que cruza el Barranco de La Aldea en

San Clemente; desciende por dicho barranquillo hasta la base de la ladera, en el margen izquierdo del cauce del Barranco de la Aldea, para en este lugar continuar hacia el NE aguas arriba hasta el punto de confluencia con el Barranco de Salado, a cota 122 aproximadamente y en el punto inicial.

3. Un sector del barranco de Veneguera se establece como Área de Sensibilidad Ecológica, según la delimitación geográfica que se indica en el anexo cartográfico C-11 y se corresponde con la siguiente descripción:

Norte: desde un punto en el vértice 917 (UTM: 28KDR 2547 8624) de Roque Colorado y en la divisoria del margen derecho del Barranco de Veneguera, continúa por esta con rumbo NE hasta un vértice de 891 m, donde toma por su espigón este para descender al cauce del Barranco de Veneguera, a cota 225 y en la esquina oeste de unas parcelas de cultivo; continúa con rumbo Este bordeando por el sur dichas parcelas para enlazar con un ramal del barranco de Veneguera, por el que sigue con rumbo SE aguas arriba hasta alcanzar el vértice 433 m de la Cruz de Mogán, en la divisoria del margen izquierdo del Barranco de Veneguera.

Este: desde el punto anterior continúa con rumbo Sur por la divisoria y atraviesa el Morro del Verol para llegar a la cota 650, a partir de la cual continúa hacia el Sur por el veril de la ladera derecha del Barranco de Mogán, pasando por el este del Lomo de Tababales, hasta llegar a la cota 100, desde donde desciende con rumbo Sur hasta el mar.

Sur: desde el punto anterior continúa hacia el NO por la línea de bajamar escorada hasta la punta inmediata al norte de Paso Nuevo; asciende por la divisoria del espigón en dicha punta hasta alcanzar el veril del margen izquierdo del Barranco de Veneguera; continúa por él con rumbo NE hasta la cota 250, por la que sigue con el mismo rumbo hasta un punto en el cauce de un barranquillo al norte del vértice 356 m que hay en la cabecera del Barranco de la Sorpresa; desciende por dicho barranquillo hacia el NO hasta alcanzar la cota 225 y continúa por ella hacia el ramal sur del Barranco de Cañada del Ñanto (UTM: 28RDR 2617 8378), cuyo cauce sigue aguas abajo hasta enlazar con una pista a cota 150, por la que continúa hacia el Norte para llegar al cauce del Barranco de Veneguera y luego tomar por otra pista hacia el SO unos 75 m y ascender por un barranquillo hasta la cota 175; sigue hacia el suroeste por dicha cota y pasa por El Inglés y Fuente la Mina, antes de alcanzar el veril del margen derecho del Barranco de Veneguera; continúa por dicho veril hacia el Oeste hasta un punto en el espigón de un vértice de 196 m (UTM: 28RDR 2210 8090) en el Lomo de las Canteras, desde donde toma la divisoria hacia el SO hasta un barranquillo que lleva a la costa, en un punto al norte de la Playa de las Canteras; continúa por la línea

de bajamar escorada con rumbo Norte hasta la desembocadura del Barranco de los Ecos, en la Playa del Cerrillo.

Oeste: desde el punto anterior continúa aguas arriba hasta la cota 385, donde toma el ramal del margen izquierdo del Barranco de los Secos y aguas arriba llega a una degollada en la cota 521, continúa con rumbo Este unos 125 m para alcanzar la divisoria del margen derecho del Barranco de Veneguera, por la que sigue con rumbo Norte hasta el punto inicial en el Roque Colorado.

(C-12) Monumento Natural de Amagro.

1. El Monumento Natural de Amagro comprende 407,7 hectáreas en el término municipal de Gáldar.

2. La delimitación geográfica de este espacio natural protegido se indica en el anexo cartográfico C-12 y se corresponde con la siguiente descripción:

Norte: desde un punto en la confluencia de los ramales, a cota 80 y en el barranquillo que flanquea al sur Cueva Lapa (UTM: 28RDS 3265 1295), asciende por el cauce hacia el NE hasta la cota 110, donde hay una bifurcación: continúa por el ramal más meridional y sigue aguas arriba hasta llegar a un camino (UTM: 28RDR 3308 1299). De ahí prosigue en línea recta hacia el Este, remontando la divisoria y descendiendo por la ladera opuesta, para llegar al cauce del ramal occidental del primer barranco que corta la cota 110. En este punto desciende por el cauce hasta la intersección con el ramal oriental (UTM: 28RDS 3360 1308), por cuyo cauce asciende hasta la cota 175, que luego sigue hasta la divisoria al sur de la Montaña La Cruz; desde ahí sigue en línea recta hacia el vértice de dicha montaña, hasta alcanzar la cota 175 en las faldas del cono, por la cual prosigue-primero hacia el Oeste y luego al Norte- para descender por la divisoria al noreste de la montaña hasta la cota 100.

Este: desde el punto anterior continúa por la cota 100 hasta la divisoria meridional del barranco que bordea El Roque por el este, donde asciende hasta la cota 175; sigue dicha cota primero hacia el Este y luego al Sur, bordeando el vértice 227 m al oeste de San Isidro, hasta alcanzar el primer barranquillo en su parte meridional, por cuyo cauce sube hasta los 250 m de altura. Siguiendo esta cota hacia el Sur llega hasta la esquina meridional del muro que limita las instalaciones de "Reptilandia" en el lomo de Las Toscas (UTM: 28RDS 3330 1061).

Sur: desde el punto anterior continúa en línea recta hacia el Oeste para alcanzar la cota 175, la cual sigue hasta el primer barranquillo que se encuentra al norte de unas construcciones (UTM: 28RDS 3292 1127); baja por su cauce hasta los 150 m de altura, para continuar por dicha cota hacia el Norte hasta el siguiente barranquillo, donde desciende a la cota 100 (UTM: 28RDS 3242 1122).

Oeste: desde el punto anterior sigue hacia el Norte por la cota 100 hasta la pista que bordea los cultivos existentes al sur de Cueva Lapa (UTM: 28RDS 3234 1250); continúa por dicha pista hasta el extremo oriental de los cultivos y desciende en línea recta hacia el Este, hasta el cauce de un barranquillo desde el que, aguas abajo, llega hasta su intersección con el barranquillo que flanquea por el sur Cueva Lapa, en el punto inicial.

(C-13) Monumento Natural de Bandama.

1. El Monumento Natural de Bandama comprende 325,7 hectáreas en los términos municipales de Las Palmas de Gran Canaria, Santa Brígida y Telde.

2. La delimitación geográfica de este espacio natural protegido se indica en el anexo cartográfico C-13 y se corresponde con la siguiente descripción:

Norte: desde un punto en la hoya del Lomo de la Atalaya (vértice 394 m) sigue por el cauce de un barranquillo hacia el Norte hasta una degollada a 411 m de altura, donde desciende por el cauce de la vertiente opuesta hasta alcanzar un camino en el Barranco de la Hoya Oscura, por el que continúa hacia el Este para tomar por la carretera que bordea El Roque por el norte y llegar a su intersección con el camino de acceso a Los Hoyos (UTM: 28RDS 5588 0187).

Este: desde el punto anterior sigue por dicho camino y más adelante por una carretera, para continuar por otro camino hasta el cauce del barranco que bordea la Caldera de Bandama por el sur.

Sur: desde el punto anterior sigue el cauce del barranco aguas arriba hasta la intersección con el cauce del barranquillo que bordea la Caldera de Bandama por el oeste.

Oeste: desde el punto anterior sigue el cauce aguas arriba hasta la cota 425, por la que continúa para alcanzar la divisoria de la Caldera de Bandama. Prosigue por la divisoria hasta enlazar con una carretera, y sigue por ella hasta el cruce con la que conduce al Pico de Bandama; desde aquí enlaza con el punto inicial a través del cauce de un barranquillo.

(C-14) Monumento Natural del Montañón Negro.

1. El Monumento Natural del Montañón Negro comprende 193,6 hectáreas en los términos municipales de Moya, Gáldar, Valleseco y Santa María de Guía.

2. La delimitación geográfica de este espacio natural protegido se indica en el anexo cartográfico C-14 y se corresponde con la siguiente descripción:

Norte: desde un punto a cota 1300, situado en la ca-

retera de Artenara a Valleseco que asciende por el Norte de la Caldera de los Pinos de Gáldar (UTM: 28RDS 3920 0244), continúa a la misma altura hacia el SE hasta alcanzar el fondo del barranquillo que flanquea La Caldera por el este; sigue aguas arriba para enlazar de nuevo con la carretera, la cual prosigue hasta el borde oeste de la Colada de Montañón Negro, en el lugar conocido como La Hoya; desciende por el barranquillo que flanquea este lugar por el norte hasta enlazar con un camino transversal a la colada, por donde llega al cauce del barranquillo de Valsendero, después de bordear un embalse.

Este: desde el punto anterior asciende por el cauce que hay en el flanco oriental de Montañón Negro, para llegar a la carretera de la cumbre que lleva a La Cruz de Tejeda.

Sur: desde el punto anterior continúa por la carretera hacia el Oeste hasta llegar al Mirador de la Caldera de los Pinos de Gáldar.

Oeste: desde el punto anterior desciende por una divisoria con rumbo NO hasta un vértice de 1324 m, y de ahí sigue en línea recta hasta el punto inicial, la noroeste, en la cota 1300 y en la carretera del flanco norte de La Caldera.

(C-15) Monumento Natural de El Roque Aguayro.

1. El Monumento Natural de El Roque Aguayro comprende 806,6 hectáreas en los términos municipales de Agüimes y Santa Lucía.

2. La delimitación geográfica de este espacio natural protegido se indica en el anexo cartográfico C-15 y se corresponde con la siguiente descripción:

Norte: desde un punto en el cauce del Barranco de Temisas, a 397 m de altura (UTM: 28RDR 51898571), asciende hacia el Norte por la vaguada de su margen izquierdo hasta los 455 m; continúa por dicha cota hasta su intersección con el camino del Lomo de la Cruz, que sigue hacia el SE para enlazar con la carretera C-815; prosigue por la carretera hacia el NE hasta un cruce en la cota 347 m, donde se desvía unos 200 m hasta enlazar, a 367 m de altura, con el cauce de un ramal del Barranco del Corralillo, por el cual sigue hasta su desembocadura.

Este: desde el punto anterior continúa por el Barranco del Corralillo, al pie del Roque Aguayro, hasta conectar con un camino a cota 138 y cerca del espigón sur del roque, por el cual atraviesa con rumbo Sur el Barranco de Balos y llega a la cota 200.

Sur: desde el punto anterior asciende con rumbo Oeste por la divisoria, tras rebasar la Montaña de los Perros (405 m), para llegar a un vértice de 373 m; desde ahí

desciende por su espigón noroeste hasta la cota 300, en el borde del margen derecho del Barranco de Balos; sigue hacia el Oeste por el límite de la finca hasta alcanzar en la cota 345, la carretera que sube desde Sardina; sigue la carretera hasta el cercano cruce con la carretera C-815, donde se desvía unos 200 m hacia el Norte, hasta alcanzar el borde del escarpe del Barranco de Balos. Siguiendo por el cantil enlaza con un vértice de 503 m y sigue por la divisoria suroeste hasta el vértice 669 m del Pico Maja-bal; desciende hacia el NO por el espigón hasta la cota 640, en el margen derecho del Barranco de la Angostura, donde toma el veril del Lomo de Montaña las Carboneras hacia el NO, hasta la cota 645.

Oeste: desde el punto anterior sigue en línea recta con rumbo SE y hacia el espigón, para llegar al borde superior del margen izquierdo del Barranco de la Angostura, en un vértice de 633 m. Desde este punto desciende hacia el SE por un cantil, hasta alcanzar el punto donde la cota 500 corta la divisoria del espigón; desciende por la divisoria hasta un canal a 385 m de altura, el cual sigue hacia el Norte hasta un punto donde confluye la cota 385 con un espigón, en el margen derecho del Barranco de las Pilas y justo sobre el cruce de la carretera C-815 con dicho barranco. Desde ese punto desciende en recta con rumbo NE hasta el cauce, para ascender por el espigón de la ladera opuesta hasta la cota 375, la cual sigue hacia el Norte, atravesando el Lomo de los Letreros, para tomar el cantil del Barranco de Temisas en la cota 490. Desde aquí, desciende por el espigón hasta el punto inicial, en el cauce del barranco.

(C-16) Monumento Natural del Macizo de Tauro.

1. El Monumento Natural del Macizo de Tauro comprende 1256,6 hectáreas en el término municipal de Mogaán.

2. La delimitación geográfica de este espacio natural protegido se indica en el anexo cartográfico C-16 y se corresponde con la siguiente descripción:

Este: desde un punto a 889 m de altura, en el camino que pasa al oeste del caserío Barranquillo Andrés (UTM: 28RDR 3254 8617) y en el cauce de un ramal del barranco del mismo nombre, continúa por el mencionado camino hacia el Sur hasta alcanzar la cota 775; sigue a dicha altura hasta un punto al sur de El Derriscadero (UTM: 28RDR 3292 8374), desde donde sube con rumbo Oeste por una vaguada, hasta alcanzar la degollada a 846 m de altura, para descender después por un barranquillo en el lado opuesto manteniendo el mismo rumbo, y enlazar con el Barranco de Tauro. Desde dicha confluencia a cota 500, sigue aguas arriba hasta la cota 523, donde toma la vaguada de la ladera derecha de dicho barranco y sigue con rumbo OSO hasta un canal a cota 720; continúa por el canal hacia el Sur hasta interceptar a cota 660 el cauce

de un barranquillo en el flanco sur del Morro de los Majanos que es un ramal del Barranco de Tauro y flanquea los Llanos de Gamona por el este; sigue aguas arriba por el cauce hasta alcanzar la cota 690, para ascender por la vaguada de la ladera derecha hasta el collado de vértice 759 m. Desde este punto desciende por la vaguada opuesta con rumbo NO hasta enlazar con un barranquillo por el que desciende hasta la confluencia con el Barranco de Taurito, a cota 605.

Sur: desde el punto anterior sigue aguas arriba hasta la cota 670 m, para ascender por el espigón de la ladera derecha del barranco hasta el veril, a cota 800; continúa por dicho borde hacia el Sur hasta un punto en el espigón este (vértice 725 m) de los Llanos de Guirre, donde desciende por la divisoria del espigón hasta la cota 500 y continúa por ésta hacia el SO hasta el espigón de un vértice de 641 m, para descender por su divisoria hasta la cota 450 y proseguir por dicha cota hacia el Sur hasta la divisoria del Lomo de Taurito. Desde ese punto continúa en línea recta hacia el NO hasta alcanzar el cauce del Barranco de la Cañada de los Parados, a cota 350, por donde sigue con rumbo Oeste hasta un ramal del Barranco de Mogán, al este de El Palmito (UTM: 28RDR 2743 8093).

Oeste: desde el punto anterior en el cauce del barranco que precede a una loma donde se ubica un vértice de 332 m, asciende hasta la cota 400 y continúa por ella hacia el Norte hasta otro ramal del Barranco de Mogán (UTM: 28RDR 2775 8167), al sureste de Los Navarros y al oeste de un vértice de 623 m, por el que asciende hasta la cota 500; sigue a esta altura hacia el NE hasta la vaguada oeste de un vértice de 674 m que hay al este de los Navarros (UTM: 28RDR 2815 8221), por la cual asciende hasta la cota 600; mantiene dicha cota con rumbo NE hasta la vaguada al oeste del vértice 1044 m de Almacego (UTM: 28RDR 3069 8493), por donde asciende hasta la cota 675 para continuar por ella hacia el NE y enlazar con el cauce de un ramal del Barranco de Mogán, al este de Fuente Vieja (UTM: 28RDR 3188 8683).

Norte: desde el punto anterior asciende por dicho ramal con rumbo SE hasta la degollada de un vértice de 952 m, desde donde desciende por la vaguada opuesta hasta enlazar con un camino en el punto inicial.

(C-17) Monumento Natural de Arinaga.

1. El Monumento Natural de Arinaga comprende 90,7 hectáreas en el término municipal de Agüimes y su finalidad de protección es la estructura geomorfológica del cono, el hábitat sabulícola y el paisaje en general.

2. La delimitación geográfica de este espacio natural protegido se indica en el anexo cartográfico C-17 y se corresponde con la siguiente descripción:

Este: desde un punto costero en la desembocadura del barranquillo que flanquea el Albergue por el norte (UTM: 28RDR 6211 8274), sigue la línea de bajamar escorada hasta un punto en la ensenada de Risco Verde, al oeste del Roque de Arinaga (UTM: 28 RDR 6209 8168) y en la desembocadura del barranquillo que desciende desde una curva pronunciada en la carretera del Faro.

Sur: desde el punto anterior asciende con rumbo NO por dicho barranquillo hasta el cruce de la carretera de acceso al Faro con la pista, para proseguir en línea recta con rumbo NO hasta el lugar de donde parte la pista de acceso a la cima, en un punto a 85 m de altura que está en el flanco sur de Montaña Arinaga (UTM: 28RDR 6130 8239).

Oeste: desde el punto anterior continúa hacia el NO por la pista que flanquea Montaña Arinaga hasta llegar a un cruce a 70 m de altura (UTM: 28RDR 6071 8261), donde prosigue por el ramal que se dirige al NE; por esta pista sigue hasta el siguiente cruce de caminos que coincide con la cota 90 (UTM: 28RDR 6113 8320).

Norte: desde el punto anterior se desvía por el ramal de rumbo Este hasta alcanzar la cota 75, la cual sigue bordeando Montaña Arinaga hasta un barranquillo sobre un cruce de caminos y al oeste del Albergue, desciende por el barranquillo hacia el Albergue, flanqueándolo por el norte antes de alcanzar la costa en la Playa del Cabrón.

En este espacio queda incluido el Roque de Arinaga.

3. La administración competente en Conservación de la Naturaleza, elaborará un Plan de Restauración Paisajística y Ecológica para este área.

(C-18) Monumento Natural del Barranco de Guayadeque.

1. El Monumento Natural del Barranco de Guayadeque comprende 714,5 hectáreas en los términos municipales de Ingenio y Agüimes.

2. La delimitación geográfica de este espacio natural protegido se indica en el anexo cartográfico C-18 y se corresponde con la siguiente descripción:

Norte: desde un punto en la divisoria del margen izquierdo del Barranco de Guayadeque, en un cruce de caminos en el vértice 1423 m (UTM: 28RDR 4911 9126), continúa por la divisoria en dirección ESE hasta la cota 800, donde toma el borde del escarpe y lo sigue, cambiando de rumbo hacia el Norte, para recorrer la ladera derecha del Barranco de la Sierra, hasta llegar a la cota 680 en un punto en el espigón más septentrional del Lomo del Caballo (UTM: 28RDR 5401 9088). Desde este lugar desciende por la divisoria de dicho espigón hasta el

fondo del cauce, y asciende por la vaguada de la ladera opuesta hasta su veril, por el cual continúa hacia el SE hasta conectar con la carretera C-816 (UTM: 28 RDR 5673 8714). Desde ese lugar en el margen izquierdo del Barranco de Guayadeque, desciende por la divisoria del espigón con dirección ESE, hasta el cauce de un ramal septentrional del mismo, a cota 225; desde ahí continúa con rumbo Este por la base de la ladera izquierda del Barranco de Guayadeque, bordeando por el sur unas zonas de cultivo, hasta enlazar con el cauce del Barranco de Ingenio, en la esquina oriental de una parcela. Desde ahí desciende con rumbo SE unos 60 mts., hasta la cota 150 en el cauce del Barranco de Guayadeque, prolongándose pocos metros hacia el Sur por dicha cota hasta alcanzar la base de la ladera del margen derecho de dicho barranco.

Este: desde el punto anterior sigue hacia el Oeste por la base de la ladera del margen derecho del barranco de Guayadeque, hasta alcanzar el cauce del barranquillo que flanquea por el oeste a Montaña Agüimes.

Sur: desde el punto anterior continúa por la base de la ladera del margen derecho del barranco hasta alcanzar la cota 225, en el borde oeste de una zona de cultivo, y desde ahí asciende con rumbo Sur hasta el borde del escarpe de dicha ladera. Continúa por dicho escarpe hacia el Oeste y atraviesa la carretera C-816, y luego se dirige hacia el NO hasta la degollada situada en Pinillos (UTM: 28RDR 5093 8961), en el vértice 1139 m.

Oeste: desde el punto anterior sigue por la divisoria hacia el Oeste hasta enlazar con un camino en un vértice de la Degollada de Pino Cazado, a 1348 m de altura. Continúa por dicho camino hacia el NO hasta alcanzar la cota 1310, donde abandona el camino para descender por la divisoria del espigón hacia el NE, hasta el cauce de un barranco a cota 1050; sigue aguas arriba por el cauce hasta la cota 1085 y asciende con rumbo Norte por el espigón de su ladera izquierda hasta llegar a la cota 1325, donde toma el borde superior del escarpe, que luego sigue hacia el NO hasta el cruce de caminos en un vértice de 1493 m de la degollada y en el punto inicial.

(C-19) Paisaje Protegido de La Isleta.

1. El Paisaje Protegido de La Isleta comprende 555.2 hectáreas en el término municipal de Las Palmas de Gran Canaria, y su finalidad de protección es el paisaje desértico.

2. La delimitación geográfica de este espacio natural protegido se indica en el anexo cartográfico C-19 y se corresponde con la siguiente descripción:

Norte: Parte de la Punta de las Salinas y sigue por toda la línea de bajamar escorada hasta la Punta del Roque en el Este.

Este: desde el punto anterior sigue por la línea de bajamar escorada hasta la Punta del Nido.

Sur: desde el punto anterior asciende por la divisoria hasta la carretera, por la que continúa en dirección a Las Palmas hasta el extremo meridional de la cantera de La Esfinge, donde sube por la divisoria hasta alcanzar un camino por el que continúa hasta enlazar con una carretera, la cual sigue hacia el Oeste hasta el cruce con la pista que conduce a la Montaña del Vigía (UTM: 28RDS 5861 1507). Desde este lugar sigue en línea recta hasta la intersección entre la pista que bordea la zona militar por el norte y la que conduce a la carretera que sube a la Montaña del Faro (UTM: 28RDS 5826 1521), para proseguir en línea recta hacia el vértice 125 m de Altos del Confital; luego baja por la divisoria sur hasta enlazar en la cota 85 con otra pista, a través de la cual conecta hacia el Sur con la carretera de Las Coloradas; continúa por esta carretera hasta un punto donde confluye con la cota 50, por donde se desvía hacia el Oeste para alcanzar el borde superior del escarpe. Sigue el escarpe hasta el extremo occidental de la Playa del Confital, descendiendo por la divisoria hasta el mar.

Oeste: desde el punto anterior hasta la Punta de las Salinas en el punto inicial, siguiendo la línea de bajamar escorada.

3. Se establece como Area de Sensibilidad Ecológica un sector del espacio según la delimitación geográfica que se indica en el anexo cartográfico C-19 y se corresponde con la siguiente descripción:

Norte: A partir del Morro del Pulpo (UTM: 28RDS 5758 1606) sigue por la línea de bajamar escorada hasta la desembocadura del barranquillo de Montaña El Faro, en la ensenada al oeste de Roque Ceniciento.

Este: desde el punto anterior continúa en línea recta hacia el Sur unos 425 metros, hasta interceptar una pista al oeste de Montaña El Faro, justo donde ésta hace un quiebro en un punto a 90 m de altura (UTM: 28RDS 5944 1639); desde ahí sigue hacia el SO unos 550 m por la pista, para desviarse en un cruce por otro ramal de pista que sigue con rumbo SE hacia La Esfinge, atravesando el collado entre los vértices 133 y 157 de la alineación de Montaña del Vigía, hasta alcanzar, a cota 75, la pista que flanquea por el norte la urbanización industrial.

Sur: Desde ahí continúa hacia el SO por dicha pista bordeando por el sur a Montaña del Vigía, hasta el cruce con la pista que de acceso a dicha montaña por el Oeste; sigue con rumbo NNO unos 500 m por un ramal de pista, hasta enlazar con otro cruce desde donde continúa en línea recta unos 650 m hacia el SO hasta llegar al vértice 125 de lo alto del Confital.

Oeste: desde el punto anterior desciende por la pista

que da acceso al vértice del Confital por el flanco Norte hasta enlazar con otra que lleva a la Punta de los Acantilados, para seguir por ella hasta la divisoria que desde la montaña del Confital alcanza el Morro del Pulpo, por dicha divisoria desciende hacia la costa en el punto inicial en el Morro del Pulpo.

(C-20) Paisaje Protegido de Doramas.

1. El Paisaje Protegido de Doramas comprende 3534,5 hectáreas en los términos municipales de Moya, Valleseco, Firgas, Santa María de Guía, Arucas y Teror.

2. La delimitación geográfica de este espacio natural protegido se indica en el anexo cartográfico C-20 y se corresponde con la siguiente descripción:

Oeste: desde un punto en un cruce de caminos a cota 1250 (UTM: 28RDS 4102 0222), que hay a la derecha de una torre de luz en una loma al norte de Montaña Pajarito, sigue por la divisoria del Lomo del Tablero hacia el NNE, hasta la intersección con un camino en el vértice 1025 m (28RDS 1509 0350), por el que continúa hacia el Oeste atravesando el cauce de Barranco Oscuro, hasta el Lomo Madrecilla en un vértice de 985 m. Desde este punto asciende por la divisoria del lomo hasta enlazar con un camino, a cota 1165, que sigue unos 50 m hacia el Oeste para descender por una vaguada hasta el cauce del Barranco de Fontanales; sigue aguas abajo hasta la cota 900, para ascender en línea recta rumbo NNO por la ladera de su margen izquierdo hasta el veril, a 940 m de altura y en el borde de una finca. Siguiendo el veril hacia el Norte llega en un vértice de 905 m a un camino perpendicular que se dirige al Oeste, el cual prosigue hasta una bifurcación, donde se desvía a la izquierda para enlazar con una carretera. Continuando por esta carretera hacia el Oeste llega al cruce con la de Fontanales-Guía, donde se desvía hacia el Norte hasta otro cruce, a 698 m de altura, con la carretera a Pedregales; toma el ramal de Pedregales y atraviesa el caserío del mismo nombre, hasta llegar a un punto en una curva justo al norte (UTM: 28RDS 4076 0747) en la cota 730, donde desciende por la divisoria con rumbo NE hasta el veril del Lomo Quemadillas, a cota 698, el cual sigue hacia el NE hasta el espigón que separa el cauce principal del Barranco de Moya, de un pequeño ramal que discurre al sur del caserío del Palmital Alto. A través del espigón alcanza la cota 575, por la que continúa y rebasa el cauce del ramal, hasta enlazar con una carretera por la que sigue hacia el Norte hasta la intersección con la de Moya; después de descender por esta última unos 150 m, llega a la cota 515, donde sigue descendiendo por el borde del cantil del lomo izquierdo del Barranco de Moya, hasta desviarse con rumbo NNO por un camino que hay a cota 300. Por este camino atraviesa el Lomo de Mondragones y el Barranco del Brezal, para tomar el veril de la ladera izquierda hacia el Barranco de Moya otra vez; continúa hacia el Norte por el veril iz-

quierdo de este último barranco hasta llegar a la divisoria del espigón más septentrional, por donde desciende hasta enlazar con la carretera C-813 a cota 100.

Norte: desde el punto anterior sigue por la carretera C-813 hacia el Este hasta llegar al Km 15,5 -a la altura del muro este de una finca de plátanos (UTM: 28RDS 4284 1304)-, donde asciende en línea recta con dirección SSO, hasta el cantil de la ladera derecha del Barranco de Moya (UTM: 28RDS 4275 1287); continúa por el cantil hacia el Sur hasta alcanzar, cerca de Moya y a cota 490, el cruce de las carreteras de Moya-Guía con la de San Bartolomé de Fontanales (GC-160). Desde ese punto en el cruce atraviesa el barranco inmediato en línea recta unos 300 m hacia el Este y alcanza la carretera GC-160 de San Bartolomé de Fontanales, en una curva pronunciada a cota 750; sigue por dicha carretera hacia el SE hasta la cota 570, para descender por el espigón con dirección NNE hasta la cota 450, la cual luego sigue hacia el Norte hasta alcanzar al veril de la ladera izquierda del Barranco de Azuaje (UTM: 28RDS 0980 4444); continúa por dicho veril hacia el Norte hasta enlazar con la carretera de Moya a Firgas, a cota 325, donde se desvía hacia el Norte por un camino que recorre el Lomo de Madre Padilla, hasta la cota 150, donde toma de nuevo el veril que sigue hacia el Norte hasta un punto situado unos 40 m al Este de un estanque circular (UTM: 28RDS 44661272), desde donde sigue en línea recta con rumbo NO pasando por el muro interior de la separación de dos parcelas, en cuyo final se prolonga, según la misma dirección, hasta alcanzar en un punto de una vaguada el borde superior del acantilado de El Pagador (a cota 125). Desde ahí desciende hasta la cota 25 aproximadamente, donde alcanza la base del escarpe, que luego sigue hacia el Este flanqueando por el borde meridional las edificaciones y parcelas de cultivo hasta un punto, a cota 30 m y en la base del espigón de la ladera izquierda del Barranco de Azuaje, desde donde continúa en línea recta con rumbo SE hasta el cauce, prolongándose con igual rumbo unos pocos metros para alcanzar la base de la ladera derecha, y ascender por un espigón hasta el veril en la Morra del Cabezo, a cota 155.

Este: desde el punto anterior continúa por el veril hasta la cota 175, donde se desvía hacia el Sur por un camino para llegar a una carretera en el caserío de Casablanca; continúa desde el cruce por el veril hasta la cota 335, donde enlaza con la carretera de Buenlugar-Moya, la cual sigue unos 725 m hacia el SO, hasta un punto (UTM: 28RDS 4476 0989) desde donde asciende por un leve espigón con rumbo SE hasta el veril de la ladera derecha del Barranco de Azuaje; sigue por dicho veril hacia el SO, bordeando por el norte unas parcelas de cultivo, hasta alcanzar una vaguada por la que asciende unos 50 mts. hasta la cota 450, y luego sigue dicha cota hacia el Oeste primero y el Sur más tarde, hasta un barranquillo tributario de Azuaje que flanquea Firgas por el oeste; asciende por su cauce hasta una bifurcación a cota 420,

donde se desvía aguas arriba por la más meridional hasta alcanzar un camino a cota 550; toma hacia el Norte por dicho camino para enlazar con la carretera de Valleseco a Firgas (GC-814), que luego sigue en dirección Sur hasta el cruce con la carretera a Las Cabezadas; en el cruce se desvía hacia Las Cabezadas, hasta llegar a otro cruce donde toma hacia el Sur por una pista sin salida que lleva el vértice 640 m, en lo alto de Las Cabezadas; continúa por una divisoria hasta el vértice 655 m, donde desciende en dirección SE por una vaguada hasta alcanzar un camino que entonces prosigue en dirección Oeste hasta un cruce en la cota 675, cerca del caserío de El Palmar. En dicho cruce coge el ramal que se dirige al Oeste primero y luego al Sur, para abandonarlo en la cota 670, la cual coge y sigue hacia el Sur durante unos 100 m, donde encuentra una pista a través de la cual se dirige hacia la carretera de Firgas a Teror (GC-230); enlaza con dicha carretera después de desviarse a la izquierda por un cruce y dejar otros de menor importancia. Desde este punto, sigue por la carretera hasta la primera desviación en la entrada de Teror donde -después de recorrerla unos 50 m-, asciende por una vaguada hasta la divisoria, por la que entonces prosigue en dirección Oeste hasta la cota 750. Desde ese punto desciende por otra vaguada hasta enlazar con la carretera GC-230, por donde llega a la GC-814, que luego sigue hasta el punto de partida de la pista al caserío de Las Rosadas, en un lugar a 737 m de altura; se desvía por esta pista y pronto llega a una curva, donde enlaza con una vaguada que asciende hasta una degollada al Oeste de un campo de fútbol; desciende por la vaguada que desemboca en el Barranco de Valleseco (o Caserón) hasta la cota 855; sigue en dirección Norte, bordeando una zona de cultivos por el este, hasta enlazar con la carretera a la altura de Zumacal; continúa por la carretera, siempre bordeando el barranco de Valleseco, hasta el cruce con la de Valsendero, la cual sigue hasta un cruce en la entrada del casco municipal de Valleseco. Desde ese cruce, asciende por un espigón con rumbo SO y continúa por la divisoria hasta un vértice de 1138 m.

Sur: desde el punto anterior desciende hacia el Norte por un ramal del Barranco del Andén, por cuyo cauce continúa hasta el Barranco de Menaga; sigue por este último aguas arriba hasta la cota 1150, donde toma un camino que bordea Montaña Pajarito por el este y llega hasta una intersección de caminos en la cota 1250, en el punto inicial.

3. La administración competente en Conservación de la Naturaleza elaborará un plan de restauración de la cubierta vegetal, con el objeto de intentar recuperar el máximo posible de la masa arbolada que antaño cubrió toda la zona.

(C-21) Paisaje Protegido de Lentiscal.

1. El Paisaje Protegido de Lentiscal comprende

3000,3 hectáreas en los términos municipales de Las Palmas de Gran Canaria, Santa Brígida, Teror y San Mateo, y su finalidad de protección es el carácter rural del paisaje.

2. La delimitación geográfica de este espacio natural protegido se indica en el anexo cartográfico C-21 y se corresponde con la siguiente descripción:

Norte: desde un punto en la confluencia entre los cauces de los Barrancos de Lezcano-Tenoya y El Zapatero, al este del muro de la presa de Tenoya y a cota 265, continúa aguas abajo hasta alcanzar en la cota 234 aproximadamente, un camino que cruza el barranco. Desde ese punto, asciende hacia el SE por la vaguada de la ladera derecha, atravesando la carretera C-817 de Teror a Tamaraceite, donde varía su rumbo hacia el ESE para seguir ascendiendo por la ladera derecha de dicha vaguada hasta alcanzar la cota 425 junto a una edificación. En este lugar toma el borde norte del Lomo Cuesta de las Palmas hasta la cota 400, que sigue hacia el SE hasta un punto en la divisoria del espigón más oriental del lomo; desciende por la divisoria hasta alcanzar un camino a cota 300, por el que sigue hasta la carretera C-817. Sigue hacia el Este por dicha carretera hasta un desvío donde toma otro camino que flanquea a San Gregorio por el oeste; asciende hacia el Sur hasta otro cruce en la cota 280, desde el que se dirige al Este unos 347 m por un camino hasta un punto (UTM: 28RDS 5234 0718) desde el que sigue en línea recta con rumbo Este hasta el cauce del barranquillo inmediato, a cota 275; continúa a esta altura hacia el Este, bordeando una loma al norte de Altos de San Gregorio, hasta la intersección con la recta que se prolonga hacia el NE desde un vértice de 402 m; desciende por dicha recta hasta alcanzar la carretera local de Tamaraceite a San Lorenzo en el Km 1; sigue por la carretera hacia el Norte unos 180 m, para desviarse en un cruce por una pista que sigue hacia el Sur, pasa por una serie de embalses y llega a una curva pronunciada que hace un quiebro de 90°; desde ahí prosigue en línea recta con rumbo ONO hasta la esquina de un estanque situado en el flanco sureste de Altos de San Gregorio, a cota 285; continúa a esta altura hacia el Sur primero y el Oeste después, hasta el cauce del barranquillo situado al sureste del vértice 441 m de San Gregorio, y desciende hasta el cauce del Barranco de San Lorenzo a cota 240, para seguir aguas arriba hasta la cota 285. Desde ese punto, asciende por la ladera derecha con rumbo Sur hasta la carretera que recorre el Lomo de Altos Labay y por ella sigue hacia el Sur unos 260 m, hasta alcanzar la divisoria de un espigón, por donde sigue hacia el NE hasta la cota 300; continúa por la cota 300 bordeando por el norte la presa de Pinto, hasta llegar al muro de la misma que desciende hasta el cauce del Barranco del Cortijo, por el que sigue aguas abajo hasta la confluencia con el Barranco de la presa de Martínón, y luego prosigue aguas arriba por éste hasta enlazar con el muro de dicha presa, por el que asciende con rumbo Norte has-

ta la cota 280; sigue por la cota hasta alcanzar de nuevo el cauce del barranco, y asciende por él hasta la divisoria a cota 325, donde alcanza la carretera de San Lorenzo a Siete Puertas. Desde este lugar desciende con rumbo Este por un espigón de la ladera izquierda del Barranco Guiniguada, hasta alcanzar a cota 275 la pista de Dragonal, que sigue hacia el Norte hasta confluir con la carretera a Tafira por la que continúa hacia el Norte para tomar, en una bifurcación del Lomo de la Herradura, el borde superior de la ladera izquierda del Barranco de Guiniguada, en un vértice de 274 m; sigue por dicho borde hacia el Norte y luego al Este, a la altura de Almatriche, hasta un punto en Los Tarajales (UTM: 28RDS 5613 0705) que se encuentra al este de un vértice de 236 m de altura, y desciende con rumbo SE por la vaguada de la ladera hasta el cauce del Barranco de Guiniguada, por el que sigue aguas abajo hasta la cota 90.

Este: desde el punto anterior asciende con rumbo Sur por un espigón de la ladera derecha del Barranco de Guiniguada hasta alcanzar el borde superior del escarpe, sigue por dicho borde hacia el SO hasta alcanzar la cota 315, junto al cruce de la carretera de acceso a La Calzada; desde ahí sigue en línea recta hacia el Sur hasta la base del espigón de la ladera opuesta, a cota 310, para ascender por la divisoria del mismo hasta la cota 375, que sigue con rumbo Sur hasta el flanco este del volcán de La Angostura o Lentiscal, al que bordea por su base dejando al sur las edificaciones y alcanza una calle en el flanco sur, a cota 440, que sigue hacia el NO hasta el final donde con rumbo Oeste continúa para alcanzar una bifurcación a cota 355, de la carretera que bordea por el oeste el volcán de La Angostura; desde ahí sigue hacia el SO por la carretera para tomar, superado el barranquillo inmediato, el borde superior de la ladera derecha del Barranco de la Mina-Guiniguada, por el que sigue hacia el SO hasta un punto (UTM: 28RDS 5150 0179) a cota 455, en un espigón al este de Las Meleguinas.

Sur: desde el punto anterior desciende con rumbo NNO hasta el cauce del Barranco de la Mina-Guiniguada, a cota 390, y asciende con el mismo rumbo por el barranquillo de la ladera opuesta, que flanquea a Las Meleguinas por el este, hasta la cota 500, donde toma unos 275 m hacia el Oeste por un camino hasta la cota 520, desde donde sigue en recta con rumbo Oeste hacia el cauce del barranquillo que flanquea a Las Meleguinas por el oeste; continúa por dicho cauce hasta su confluencia con Barranco Piquillo, al norte de Lomo Espino; sigue aguas abajo unos metros para tomar con rumbo Sur y aguas arriba hasta la cota 430 por el Barranco Mireles. Desde ese punto prosigue en línea recta hacia el NO y asciende hasta la divisoria (vértice 441 m); sigue por ella hacia el SO hasta el borde superior del margen derecho del Barranco de la Mina, a cota 510, y prosigue hacia el Oeste primero y el Sur después, hasta La Vega de en medio, donde alcanza un camino a cota 665 que sigue hasta el

oeste de Madroñal, y entonces toma en una bifurcación el camino que cruza al Barranquillo encajado de Vista Alegre, para continuar por él hacia el Oeste hasta alcanzar en otra bifurcación el borde de la ladera derecha del Barranco de la Mina, a cota 725; sigue por este borde de barranco hasta enlazar con la carretera C-814 de Vega de San Mateo a Teror, por la cual continúa hacia el Oeste cruzando el barranco, para tomar en Utiaca la pista que a media ladera y con rumbo NE alcanza el borde superior de la ladera izquierda del Barranco de la Mina; prosigue por dicho borde de barranco hacia el Este para alcanzar, en La Montaña, la carretera que recorre a Lomo Espino, y por ella continúa hacia el NE hasta una bifurcación a cota 585 que hay al norte de Hoya Bravo.

Oeste: desde el punto anterior continúa por la pista que se dirige hacia el Llano de la Mesa y toma la primera bifurcación hacia el Sur, para luego, en el cruce con la pista de acceso a la Caldera de Pino Santo hacia Lomo Piquillo, desviarse por un camino que bordea dicho Lomo por el norte, y seguir hacia el Oeste primero y el Norte después, hacia la Hoya de Pantaleón, bordeando por el oeste La Caldera de Pino Santo, hasta un punto justo en el vértice 773 m y en la cabecera del Barranco del Pílon (UTM: 28RDS 4809 0325), donde toma el borde de la ladera izquierda de Barranco Cortijo a cota 765. Sigue por este ramal hacia el NE, hasta alcanzar un camino a cota 665 m por el que continúa con el mismo rumbo recorriendo el Lomo del Tuneral, hasta alcanzar de nuevo el borde del margen izquierdo del barranco a cota 530, en El Colmenar; sigue por él hacia el NE, bordeando por el sur una zona de cultivo, hasta alcanzar un camino a cota 490 que toma hacia el Norte atravesando el lomo hasta el borde septentrional en la ladera derecha del Barranco del Pílon. Desde ese punto desciende en recta con rumbo NO por dicha ladera hasta el cauce del barranco a cota 470, y sigue a dicha altura hacia el Norte hasta encontrar un camino de acceso a Montaña San José del Alamo, en el vértice 469 m; toma por esta camino hacia el norte unos 270 m, cruzando la carretera de Mirafior a Tamaraceite, para ascender hacia el SO por la divisoria de un espigón y llegar a un vértice de 528 m; desde ahí sigue en línea recta con rumbo NO hasta otro vértice, de 540 m, donde toma el borde del Risco de Jiménez, en la ladera derecha del Barranco del Zapatero, y lo sigue hacia el SO hasta el cauce del barranquillo, a cota 520 (UTM: 28RDS 4989 0557), que flanquea a San José del Alamo por el oeste, para entonces descender por él atravesando la carretera C-817 de Teror a Tamaraceite hasta el Barranco del Zapatero, por el que sigue aguas abajo hasta la confluencia con el Barranco Lezcano-Tenoya, en el punto inicial.

Queda excluido de este espacio un sector de la divisoria de Andújar, al norte de La Angostura cuya delimitación geográfica es:

Sur: desde un punto situado en el cauce del Barran-

co de la Mina-Guinguada, en el vértice 343 m (UTM: 28RDS 5327 0330), donde la carretera de acceso a Siete Puertas atraviesa al barranco, al norte del volcán de La Angostura-Lentiscal; sigue hacia el SO por el margen izquierdo del cauce hasta un punto a cota 370 y en la base de un espigón (UTM: 28RDS 5205 0236).

Oeste: desde el punto anterior asciende hacia el Norte hasta el vértice 524 m, desde donde toma hacia el Oeste por la divisoria hasta un vértice de 497 m, para luego descender por la vaguada con rumbo NE hasta la cota 425.

Norte: desde el punto anterior toma hacia el Este por el borde del lomo hasta alcanzar un camino, a cota 405 aproximadamente, por el que sigue hasta un punto donde enlaza con la carretera de acceso a Siete Puertas, a cota 370.

Este: desde el punto anterior continúa hacia el Sur por la carretera hasta alcanzar la cota 375 en una curva, desde donde descende por la divisoria con rumbo Sur y hasta el punto inicial.

(C-22) Paisaje Protegido de Tafira.

1. El Paisaje Protegido de Tafira comprende 1413,6 hectáreas en los términos municipales de Las Palmas de Gran Canaria, Santa Brígida y Telde, y su finalidad de protección es el paisaje armónico de carácter rural.

2. La delimitación geográfica de este espacio natural protegido se indica en el anexo cartográfico C-22 y se corresponde con la siguiente descripción:

Este: desde un punto en un vértice de 354 m que está en un cruce de caminos en la degollada entre Montaña de Tafira y Montaña del Socorro, continúa por el camino que se dirige hacia el Sur hasta la primera curva que encuentra, donde alcanza la cota 355; sigue hacia el SO hasta el barranquillo del flanco sureste de Montaña Tafira, y descende por su cauce hasta el del Barranco Gonzalo, a cota 290, donde asciende por un camino en su ladera derecha hasta la cota 350. Desde ese punto sigue en línea recta con rumbo Sur, atravesando el Lomo de San Francisco de Paula, hasta su flanco meridional, donde bordea un estanque por el oeste y alcanza un camino 325 m de altura, por el que sigue con rumbo SE hasta el cruce del Hospital, para luego continuar hacia el Sur por la carretera, tomando en el cruce a la altura de El Sabinal por el ramal de la derecha que rodea al vértice 259 m por el oeste y el sur. Sigue hacia Santa Margarita en La Montañeta atravesando el Barranco Bocandi, y llega a la bifurcación en la carretera a cota 155 y en lomo izquierdo del Barranco de las Soleras; desde ese punto descende en línea recta con rumbo SSE hasta el cauce de dicho barranco, a cota 125, por el que sigue aguas arriba hasta la cota 135;

desde ahí asciende hacia el SE por la vaguada de la ladera derecha del Barranco hasta Las Pedreras, a cota 205 y al noreste de Montaña Pelada; continúa por dicha cota hacia el SE hasta un punto en el lado meridional de un estanque.

Sur: desde el punto anterior sigue en línea recta con rumbo SSO, hacia dos estanques circulares, hasta el extremo oriental del estanque más meridional; después de bordearlo asciende con rumbo SO hasta alcanzar un camino a cota 295, por el que continúa hacia el NO para tomar la divisoria en el vértice 252 m, y proseguir por ella hasta el vértice 261 m. Desde ese punto descende hacia el Oeste hasta la base del espigón de la ladera opuesta, a cota 245; asciende por la divisoria del mismo hasta la pista que está en un vértice de 326 m, por la que sigue hacia el Oeste hasta alcanzar a la altura del cruce con la carretera local de San José a Los Caserones, el borde superior de la ladera derecha del Barranco de la Gotera; continúa por el borde hacia La Umbría, hasta un punto en la divisoria de un espigón al noroeste de la misma (UTM: 28RDR 5258 9943), que está en la cota 550; descende por la divisoria hacia el Norte hasta la confluencia de dos ramales del Barranco de la Gotera, a cota 409 aproximadamente, y asciende por el cauce del ramal septentrional hasta la cota 550; desde ahí sigue en línea recta con rumbo Norte hasta el cruce de caminos en un vértice de 665 m que está en el borde del lomo.

Oeste: desde el punto anterior continúa por el borde superior inicialmente hacia el Este y luego hacia el Norte, hasta alcanzar la cota 550 en un punto al Sur de un cruce de caminos; asciende a dicho cruce y continúa por el desvío que se dirige al Norte hasta un cruce en el Km 2 de la carretera C-811; continúa por la carretera con rumbo NE hasta un punto, en el vértice 469 m y en una curva pronunciada (Km 11 aproximadamente), desde donde descende en línea recta hacia el SE hasta el cauce del Barranco Mondecal, en la confluencia de dos ramales; continúa por el ramal con rumbo Sur aguas arriba, atravesando Los Toscones y tomando el ramal oriental en El Vinco, hasta alcanzar un camino en la cota 470; sigue por dicho camino con rumbo SE hasta el cruce con la carretera de San José a Los Caserones a la altura de La Atalaya, y continúa por la carretera que con rumbo NE va hacia el Pico de Bandama, hasta llegar a otro cruce, a cota 550 y en la base sur del vértice 577 m (el más alto del Lomo de la Atalaya); asciende por la ladera con rumbo Norte hasta alcanzar dicho vértice y descende por la ladera opuesta hasta enlazar con una pista a cota 525, que sigue hacia el SO unos 370 m, hasta un punto a cota 530 (UTM: 28RDS 5380 0084), desde el cual descende con rumbo NO hasta el cauce del barranco, a cota 490 y al este de Los Toscones; continúa por él aguas abajo hasta la cota 398 aproximadamente, donde toma hacia el Norte por una vaguada en la ladera izquierda del Barranco Mocal, y alcanza la cota 445 en un cruce de carreteras

(UTM: 28RDS 5355 0226), desde donde parte la que da acceso al Mirador del Pico de Bandama.

Norte: desde el punto anterior sigue por la carretera hacia el NE unos 660 m, hasta alcanzar un límite arbolado al noroeste del vértice 449 m; sigue dicho borde en línea recta con rumbo SE hasta alcanzar el vértice de 449 m, para descender por la ladera opuesta con el mismo rumbo hasta la cota 405, en el borde de una zona edificada; continúa en línea recta hacia el NE por el límite de la zona construida, hasta alcanzar una calle en Tafira Alta, la cual sigue sin variar el rumbo hasta un punto (UTM: 28RDS 5491 0357) donde se desvía, en línea recta hacia el NE, hasta la esquina de un estanque próximo, para tomar la pista que rodea Montaña Tafira por el oeste y el norte, hasta un cruce en el punto inicial, en el vértice 354 m.

(C-23) Paisaje Protegido de Las Cumbres.

1. El Paisaje Protegido de Las Cumbres comprende 4187 hectáreas en los términos municipales de San Mateo, Valleseco, Moya, Gáldar, Valsequillo, Artenara, Santa María de Guía y Tejeda, y su finalidad de protección es el paisaje armónico de carácter rural y forestal.

2. La delimitación geográfica de este espacio natural protegido se indica en el anexo cartográfico C-23 y se corresponde con la siguiente descripción:

Norte: desde un punto en una degollada al este del vértice 1310 m que flanquea a Artenara por oriente (UTM: 28RDR 3699 9937), descende hacia el Norte por una vaguada que llega hasta la carretera de Artenara a Moya, por la que continúa con rumbo Este hasta una bifurcación, donde se desvía hacia Juncalillo; sigue hasta la curva al este de Cruz de Valerón donde, con rumbo Oeste, continúa por la divisoria hasta alcanzar un camino al oeste de Cruz de Valerón que lleva al caserío de El Tablero; prosigue por dicho camino hacia el NE y hasta el cruce de la carretera de Juncalillo, para continuar por ella hasta la curva pronunciada en La Solana (UTM: 28RDS 38050187). Desde este lugar descende por la divisoria con rumbo Oeste hasta el vértice 1265 m, donde continúa por el espigón sur hasta alcanzar la carretera de acceso a Juncalillo por el norte; asciende por una pista hacia el NO hasta alcanzar Vegas de Bohoden, que flanquea por el veril oriental para continuar por la divisoria del espigón situado en el extremo noreste y descender con rumbo Norte hasta alcanzar un camino en la cota 1040 (UTM: 28RDS 3672 0312); prosigue por el camino hacia el Este y atraviesa una degollada, hasta que enlaza de nuevo con la carretera de Juncalillo. Siguiendo la carretera hacia el Norte unos 125 m llega a un cruce con un camino, donde se desvía hacia el Este para enseguida coger una vaguada por donde ascender hasta la cota 1050, y luego desviarse al Sur y proseguir ascendiendo hasta el vértice 1070 m;

continúa hacia el Este por la divisoria, bordeando el Hondo de Fagajesto por su margen septentrional, hasta alcanzar el cauce de un barranquillo. Desde este punto, sigue en línea recta hacia el Este, hasta la intersección de la carretera local de Moya con la pista de acceso al Lomo de las Mesas, donde continúa por la divisoria hacia el Norte, hasta una curva pronunciada donde alcanza de nuevo la carretera de Moya. Cruza la carretera y sigue unos 100 m por una pista hacia el Norte, para luego descender tomando en una bifurcación el ramal del noreste; pronto se acaba la pista, por lo que entonces continúa por la divisoria del lomo hasta el vértice 1168 m, desde donde descende por el espigón orientado al Este hasta el cauce del Barranco del Gusano, a cota 954, y desde ahí, con la misma orientación, asciende por la vaguada de la ladera opuesta hasta alcanzar la divisoria en el Lomo del Bermejál, y continúa por ella hacia el Sur hasta el cruce en la carretera de Moya; sigue por la carretera hacia el Este hasta un punto, al sur del vértice 1006 m (UTM: 28RDS 4036 0347), en San Bartolomé de Fontanales y a unos 105 m al oeste del cruce de entrada al pueblo, desde donde asciende por la vaguada hacia el Sur hasta el vértice 1126 m, para tomar la divisoria que sigue con el mismo rumbo hasta llegar a un camino, a cota 1172, por el que decide hacia el SE hasta el fondo del Barranco de Fontales, a cota 1145. Desde ese punto prosigue en línea recta hacia el ENE hasta el vértice 1225 m en la divisoria de la ladera opuesta, donde se desvía en un cruce por el camino que asciende hacia el SE bordenando Montaña Pajarito por el norte, y alcanza otro cruce de caminos, a cota 1250 (UTM: 28RDS 4102 0222). Continúa por la bifurcación que se dirige hacia el Sur hasta alcanzar a cota 1150 el Barranco de Menaga, desde donde descende al fondo del mismo y luego prosigue aguas abajo hasta la confluencia del Barranco de Andén, a cota 875; remonta este último unos 100 m y se desvía hacia el Este por un barranquillo por el que se asciende a la cota 1001; para luego desviarse por otro barranquillo subsidiario hasta el vértice 1138 m (UTM: 28RDS 4296 0233), al oeste de Valleseco.

Este: desde el punto anterior continúa con rumbo Sur por la divisoria hasta enlazar con la carretera de Valleseco a Tejeda, por la que continúa en dirección Este hasta la curva en el Barranco Madre del Agua en un punto en el margen derecho del mismo (UTM: 28RDS 43570119); asciende por un espigón hasta el vértice 1037 m, donde sigue la divisoria hacia el Sur, hasta llegar a una pista a cota 1190 por la que descende hasta la cota 1150, en el barranco al este de Lomo Masgrera. Desde dicho barranco asciende con rumbo Sur por su espigón de la margen derecho hasta la cota 1275 m, la cual continúa hacia el Sur hasta enlazar con una pista por la que sigue, con rumbo SO hasta la carretera local de Arfitez; siguiendo la carretera hacia el Sur llega hasta un cruce donde toma el desvío con rumbo Sur, hacia Risco Prieto, que continúa hasta un punto en la curva que bordea el caserío por el sur, en el vértice 1408 m, desde donde descende por un

espigón hasta la cota 1300; continúa a esta altura con rumbo Oeste, hasta alcanzar el cauce del barranquillo en la cabecera del Barranco de Las Lagunetas, por el que asciende hasta la carretera GC-811, para seguirla después hacia el SE hasta una curva pronunciada a cota 1300. Desde ese punto desciende en dirección Este por el espigón hasta la cota 1250, la cual sigue en dirección SO cruzando el Barranco de las Nieves, y toma con rumbo NE hasta llegar al espigón izquierdo del Lomo de la Siberia, por cuya divisoria desciende para enlazar con la carretera GC-811. Continuando por la carretera hacia el Sur, llega a un cruce donde sigue unos 470 m de distancia la carretera hacia Cueva Grande, hasta el cruce con un camino en un vértice de 1245 m, desde donde desciende por la vaguada de el margen izquierdo del Barranco de Maipe hasta el cauce, por el que continúa aguas abajo hasta la cota 1070. Desde ese punto prosigue en línea recta hacia el Este hasta alcanzar el vértice 1106 m, donde continúa unos 110 m, otra vez en línea recta pero ahora hacia el SE, hasta el cauce de otro barranco. En este lugar toma la pista que asciende al Lomo de los Horraeros hasta llegar a la cota 1100, donde continúa hacia el Oeste por el veril del lomo hasta la cota 1220; toma un camino con rumbo NE hasta la cota 1.100, la cual sigue hacia el Sur bordeando el Barranco de la Higuera y el caserío de La Lechucilla, hasta un barranquillo en el Lomo de Chijinite que se encuentra al noroeste del vértice 1195 m, en el mismo lomo (UTM: 28RDR 4655 9657); desciende por el cauce hasta la cota 1025 y continúa por ella hacia el Este durante un kilómetro hasta un barranquillo, al oeste de Montaña de la Guirra y justo al norte de un vértice de 1099 m (UTM: 28RDR 4732 9713.), desde el que desciende hasta la cota 900; y sigue a dicha altura hacia el NE, hasta un punto en el cauce del barranquillo que parte del vértice de 1030 m, al este de Montaña de la Guirra (UTM: 28RDR 4801 9749). Desde ese punto asciende hacia el Sur por una vaguada hasta la cota 1000, donde llega a través de un camino hasta la carretera C-814. Continúa por la carretera hacia el Sur hasta un punto donde corta la divisoria del Lomo del Picacho.

Sur: desde el punto anterior toma la divisoria del lomo con rumbo SO hasta el vértice 1800 m de La Cruz de Saucillo, después de travesar el vértice 1706 m de Roque del Saucillo, desde donde sigue por la divisoria con rumbo SE hasta un vértice de 1735 m, para continuar descendiendo hacia el Sur por otro espigón que flanquea una masa arbolada, hasta llegar al cauce del Barranco Madre del Agua, a cota 1670; bordea por el norte y por el este una parcela de cultivo hasta alcanzar la cota 1675, la cual sigue hacia el Sur, circundando la presa de Las Cuevas, hasta una vaguada al oeste del Morro de la Caldera (UTM: 28RDR 4671 9282) por la que asciende hasta alcanzar un camino por donde sigue hacia el Este hasta el límite arbolado; continúa por dicho borde forestal hacia el Oeste hasta la pista en la base de La Calderilla, la cual continúa hacia el Norte hasta una vaguada que flanquea

por el norte La Calderilla, y asciende por ella hasta el llamado de vértice 1777 m. Después de circundar la Calderilla hacia el Oeste y alcanzar la cota 1850, sigue hacia el Sur hasta llegar a un camino, por el cual se desvía hacia el Oeste hasta la carretera de acceso al Pico de las Nieves; prosigue por la carretera hasta los 1.900 m de altura y sigue esta cota hacia el Sur hasta la vaguada al sur de la degollada que hay al Este del Pico de las Nieves, donde asciende hasta el cruce de carreteras en la entrada de las instalaciones militares.

Oeste: desde el punto anterior continúa por la carretera hacia Tejera hasta llegar al cruce con la carretera de acceso a Ayacata (UTM: 28RDR 43119969), toma la divisoria en dirección NO, pasando por el Morro de la Armonía, El Risco de Chapín y Moriscos, hasta alcanzar una degollada en el vértice 1310 m, al este de casco urbano de Artenara y justo en el punto de partida.

3. Como complemento necesario para proteger los valores de este área, toda ella se califica como suelo rústico de cumbres y se declara Area de Sensibilidad Ecológica, con la excepción a ambos efectos, de un sector en torno a Cueva Grande que se indica en el anexo cartográfico C-23 y se corresponde con la siguiente descripción:

Norte: desde un punto en el cruce de la carretera a Cueva Grande por el norte con una pista (UTM: 28RDR 4449 9711), desciende hasta el cauce del Barranco de las Nieves en dirección SE hasta la cota 1180.

Este: desde el punto anterior asciende por el espigón de la ladera opuesta hasta alcanzar la divisoria en el vértice 1297 m y la sigue hacia el Sur hasta la carretera de acceso al Pico de las Nieves.

Sur: desde el punto anterior sigue por la carretera bordeando el Barranco de las Nieves, hasta llegar a la curva pronunciada en el espigón de su margen izquierdo, en el vértice 1564 m (UTM: 28RDR 4352 9609).

Oeste: desde el punto anterior desciende con rumbo NE por la divisoria hasta alcanzar un camino, a cota 1390, por el que continúa descendiendo en la misma dirección hasta la carretera de acceso a Cueva Grande, en el punto inicial.

(C-24) Paisaje Protegido de Lomo Magullo.

1. El Paisaje Protegido de Lomo Magullo comprende 132 hectáreas en los municipios de Telde y Valsequillo.

2. La delimitación geográfica de este espacio natural protegido se indica en el anexo cartográfico C-24 y se corresponde con la siguiente descripción:

Norte: desde un punto donde la cota 590 enlaza con

la pista que recorre el Lomo de la Campana (UTM: 28RDR 53009505), continúa por dicha pista hacia el Este hasta el cruce de caminos en el vértice 519m, donde toma la divisoria del lomo con rumbo NE hasta la cota 325. Desde ese punto cruza en línea recta hacia el Este, hasta la misma altura de la ladera opuesta, en Lomo Magullo.

Este: desde el punto anterior asciende por la divisoria del espigón hasta la cota 350, que sigue hacia el Sur hasta el borde superior del escarpe; continúa por el veril, dejando a la derecha las zonas de cultivo, hasta el barranquillo al oeste del lomo, el cual sigue aguas arriba hasta el camino que baja de Lomo Magullo al Barranco Arenales; sigue dicho camino hacia el Oeste hasta enlazar con el cauce del Barranco Arenales.

Sur: desde el punto anterior continúa aguas arriba hasta una bifurcación a cota 465, desde donde asciende por la divisoria de un espigón hacia el SO y hasta la cota 625; sigue por ésta altura con rumbo Oeste y bordeando la cabecera occidental del Barranco Arenales, hasta llegar al espigón más septentrional de la divisoria del Lomo de Cuevas de Cuba (UTM: 28RDR 5301 9456).

Oeste: desde el punto anterior desciende hacia el NE por una divisoria hasta llegar a la cota 500 después de bordear un estanque. Continúa a dicha altura hacia el Oeste, dejando al norte unas parcelas de cultivo, hasta enlazar con un camino. Desde este punto prosigue en línea recta hacia el Norte, cruza el Barranco de los Cernícalos y llega a la base del espigón de la ladera opuesta a cota 490; asciende por la divisoria del espigón hasta los 600 m de altura y, después de proseguir por dicha cota unos pocos metros hacia el Norte, alcanza un camino por donde llega al punto inicial, a cota 590.

(C-25) Paisaje Protegido de Fataga.

1. El Paisaje Protegido de Fataga comprende 3004,6 hectáreas en el municipio de San Bartolomé de Tirajana y su finalidad de protección es el paisaje abrupto de barranco, con comunidades rupícolas importantes en sus paredes y densos palmerales en su cauce.

2. La delimitación geográfica de este espacio natural protegido se indica en el anexo cartográfico C-25 y se corresponde con la siguiente descripción:

Este: desde un punto a 975 m de altura y en la divisoria de un espigón al oeste del casco municipal de San Bartolomé de Tirajana (UTM: 28RDR 4317 8890), continúa por dicha cota hacia el Sur hasta enlazar con una pista en El Vivero, por la que desciende con rumbo NE hasta alcanzar otra por la que sigue unos 100 m con el mismo rumbo hasta un cruce de pistas donde se desvía al SE, para comunicar con la carretera de San Bartolomé de Tirajana a Maspalomas. Desde este lugar sigue por la ca-

rretera hacia el Sur y alcanza una curva poco después de un vértice de 917 m (UTM: 28RDR 4417 8701), donde toma la divisoria de rumbo SE de la Cuesta de Fataga y pasa por Amurga, hasta que llega a Roque Almeida, desde donde desciende por su flanco sur hasta enlazar con el veril del margen izquierdo del Barranco de Fataga; continúa por el veril hacia el Sur hasta enlazar con la carretera a Maspalomas al norte del Mirador de dicho barranco, la cual sigue con el mismo rumbo hasta el Km 13,925 (UTM: 28RDR 4281 7328).

Sur: desde el punto anterior prosigue en línea recta con rumbo Oeste hasta alcanzar el cruce desde donde parte el camino que sube por el Barranco de los Vicentes.

Oeste: desde el punto anterior sigue por el camino hasta alcanzar la base del espigón sur del Lomo de la Cogollada, por cuya divisoria asciende con rumbo Norte hasta el vértice 247m, donde toma el veril del margen derecho del Barranco de Fataga y sigue con rumbo Norte hasta el vértice 683 m del Pico de la Cogolla, desde donde continúa con el mismo rumbo por una divisoria que pasa por la Cañada de Geuco, la Degollada de la Manzana, el Morro de las Vacas y la Degollada de Rosiana, hasta alcanzar la cota 1475, al este del Morro de la Cruz Grande.

Norte: desde el punto anterior desciende con rumbo NE por la divisoria del espigón de Andén Blanco hasta enlazar con la cota 975 en el punto inicial.

3. Se establece con Área de Sensibilidad Ecológica toda la extensión del Paisaje Protegido excepto la franja que incluye los caseríos de Fataga y Artedara. La delimitación geográfica de la franja exceptuada del Área de Sensibilidad Ecológica de este Paisaje Protegido se indica en el anexo cartográfico C-25 y se corresponde con la siguiente descripción:

Norte: desde un punto a cota 745 y en un camino en el cauce del Barranco de Fataga (UTM: 28RDR 4443 8628), al norte de Fuente Grande, sigue por dicho camino con rumbo SE hasta enlazar con la carretera de San Bartolomé a Maspalomas.

Este: desde el punto anterior continúa por la carretera con rumbo Sur hasta alcanzar la cota 675, por la que sigue hacia el Sur hasta un barranquillo al este de La Caldera (UTM: 28RDR 4532 8354), para luego descender con rumbo SO, por su cauce, enlazar de nuevo con la carretera de San Bartolomé a Maspalomas, y entonces seguir hacia el Sur hasta el cruce de entrada a Artedara.

Sur: desde el punto anterior continúa por la pista con rumbo Oeste hasta enlazar con otra pista en el cauce del Barranco de Fataga, por la que continúa hacia el Sur la cota 295.

Oeste: desde el punto anterior asciende con rumbo Norte hasta alcanzar la divisoria a cota 350, y continúa por ella hasta la cota 375; sigue por dicha cota hacia el Norte hasta alcanzar el barranquillo al oeste de Artedar (UTM: 28RDR 4413 3067) por el que desciende hasta el borde derecho del cauce del barranco de Fataga -al pie de la ladera-; continúa por la base de la ladera hasta alcanzar el muro de presa de Fataga, que asciende por el flanco oeste hasta la cota 480, por la que continúa hacia el Norte hasta enlazar con el cauce de dicho barranco, para luego seguir aguas arriba hasta el camino que atraviese dicho barranco en el punto inicial, a cota 745.

(C-26) Paisaje Protegido de Agüimes.

1. El Paisaje Protegido de Agüimes comprende 285,2 hectáreas en los municipios de Agüimes e Ingenio, y su finalidad de protección es la estructura geomorfológica de la montaña y el paisaje en general.

2. La delimitación geográfica de este espacio natural protegido se indica en el anexo cartográfico C-26 y se corresponde con la siguiente descripción:

Norte: desde un punto en el margen derecho del Barranco de Guayadeque (UTM: 28RDR 5742 8676) y en el cauce de un ramal meridional que flanquea por el oeste Montaña de Agüimes, continúa hacia el Este siguiendo la base de la ladera derecha del Barranco de Guayade que hasta alcanzar, a cota 150, la confluencia el Barranco de Ingenio.

Este: desde el punto anterior continúa por la cota 150, bordeando la Montaña de Agüimes por el norte y el este, hasta el cauce del Barranquillo que flanquea por el norte Lomo Cumplido.

Sur: desde el punto anterior sigue aguas abajo hasta alcanzar la cota 125, por la que continúa hacia el Sur por el Flanco este de la Montaña de Agüimes y bordea el Lomo del Cabezo por el este, el sur y el oeste, hasta alcanzar el límite de una parcela de cultivo (UTM: 28RDR 5729 8480).

Oeste: desde el punto anterior asciende, bordeando la zona de cultivo por el sur y oeste, hasta una pista a cota 145; continúa por dicha pista hacia el Norte hasta un punto donde ésta cambia de dirección (UTM: 28RDR 5709 8513), para ascender por una vaguada hacia el Norte y enlazar con otra pista a cota 220, por la que sigue hacia el NO prolongándose por la cota 255 hasta una curva donde enlaza con la carretera C-815; desde ese punto sigue hacia el Norte bordeando unas edificaciones por el este, y continúa por el perfil del desmonte de la parcela del campo de fútbol, para alcanzar una pista que sigue con rumbo NE hasta el cauce del barranquillo que flanquea por el oeste a Montaña Agüimes. Desde este lugar continúa

aguas abajo hasta alcanzar el extremo meridional del cauce del Barranco de Guayadeque, en el punto inicial.

(C-27) Sitio de Interés Científico de Jinámar.

1. El Sitio de Interés Científico de Jinámar comprende 29,6 hectáreas en los municipios de Las Palmas de Gran Canaria y Telde, y su finalidad de protección es la especie *Lotus Kunkelii* y su hábitat.

2. La delimitación geográfica de este espacio natural protegido se indica en el anexo cartográfico C-27 y se corresponde con la siguiente descripción:

Norte: desde un punto en Punta Piedra Caballera (UTM: 28RDS 6017 0157), sigue la línea de bajamar escorada hasta el flanco derecho de la desembocadura del Barranco de la Gotera (UTM: 28RDS 6017 0157).

Este: desde el punto anterior asciende por la divisoria con rumbo SO hasta enlazar con la autopista GC-1, a la altura del Polígono de Jinámar.

Sur: desde el punto anterior continúa por la autopista (GC-1) con rumbo NO hasta el desvío de entrada a la Central Térmica de Jinámar.

Oeste: desde el punto anterior prosigue en línea recta hacia el NE bordeando las instalaciones industriales hasta la Punta Piedra Caballera, en el litoral.

(C-28) El Sitio de Interés Científico de Tufia.

1. El Sitio de Interés Científico de Tufia comprende 54,1 hectáreas en el municipio de Telde y su finalidad de protección son los hábitats halófilos y sabulícolas, y en particular las especies *Convolvulus caput-medusae* y *Atractylis preauxiana*, así como sus hábitats respectivos, y el paisaje en general.

2. La delimitación geográfica de este espacio natural protegido se indica en el anexo cartográfico C-28 y se corresponde con la siguiente descripción:

Sur: desde un punto en Punta de Ojo de Garza (UTM: 28RDR 6308 9201) sigue en recta con dirección ONO, apoyándose en el extremo septentrional del almacén existente entre las cotas 35 y 40, hasta alcanzar una pista que discurre paralela a una autopista, limitando por el este con unas tierras de cultivo.

Oeste: desde el punto anterior sigue por la pista hacia el Norte, atravesando la carretera de acceso a la Playa de Tufia hasta la bifurcación al oeste de la Ensenada de Tufia.

Norte: desde el punto anterior sigue 212 m por la desviación hacia el Este hasta un punto donde toma con

rumbo Este en línea recta hasta el mar (UTM: 28 RDR 6252 9325).

Este: desde el punto anterior sigue la línea de bajar escorada hacia el Sur, hasta el extremo más oriental de Punta Ojos de Garza, después de pasar por Punta de Silva.

3. La administración competente en Conservación de la Naturaleza elaborará un plan de restauración ecológica para este área.

(C-29) Sitio de Interés Científico del Roque de Gando.

1. El Sitio de Interés Científico del Roque de Gando comprende 0,5 hectáreas en municipio de Telde y su finalidad de protección es el hábitat de roque costero y el paisaje en general.

2. La delimitación geográfica de este espacio natural protegido se indica en el anexo cartográfico C-29 y se corresponde con el Roque en todo su perímetro, siguiendo la línea de bajar escorada.

(C-30) Sitio de Interés Científico de Juncalillo del Sur.

1. El Sitio de Interés Científico de Juncalillo del Sur comprende 192 hectáreas en el municipio de San Bartolomé de Tirajana y su finalidad de protección es el hábitat costero de la avifauna limícola y migradora, así como la especie *Atractylis preauxiana* y su hábitat particular, y el paisaje en general.

2. La delimitación geográfica de este espacio natural protegido se indica en el anexo cartográfico C-30 y se corresponde con la siguiente descripción:

Sur: desde un punto en la costa, justo al sur del vértice geodésico de La Caleta (UTM: 28RDR 5420 7455) y al oeste del Castillo del Romeral, sigue por la línea de bajar escorada hasta la Punta del Cardón (UTM: 28RDR 5098 7352).

Norte: desde el punto anterior asciende por la divisoria hasta la carretera C-812, donde prosigue hacia el NE hasta el cruce de Juan Grande.

Este: desde el punto anterior continúa hacia el Sur por la carretera que lleva al Castillo del Romeral, hasta un punto justo al norte del vértice geodésico de La Caleta, donde desciende en línea recta hacia el Sur, hasta alcanzar la costa en el punto inicial.

DESCRIPCION LITERAL DE ESPACIOS NATURALES PROTEGIDOS DE LANZAROTE

(L-1) Reserva Integral de los Islotes.

1. La Reserva Integral de los Islotes comprende 1175,2 hectáreas en el término municipal de Tegui-se.

2. La delimitación geográfica de este espacio natural protegido se indica en el anexo cartográfico L-1 y se corresponde con el perímetro a partir de la línea de bajar escorada, de los islotes de Montaña Clara, Alegranza, Roque del Este y Roque del Infierno.

(L-2) Parque Natural de La Graciosa.

1. El Parque Natural de La Graciosa comprende 9112 has. en los términos municipales de Haría y Tegui-se, y a efectos jurídicos su parte terrestre tendrá la consideración de Parque Natural.

2. La delimitación geográfica de este espacio natural protegido se indica en el anexo cartográfico L-2 y se corresponde con la siguiente descripción:

Este: desde un punto en el extremo oeste de la Playa de la Cantería (UTM: 28RFT 4950 3378) continúa unos 350 m en línea recta con rumbo SE hasta un estanque situado en el cono de derrubios de la ladera este del Lomo de Zalahar, en la cota 12 (UTM: 28RFT 4975 3354); desde ahí continúa unos 325 m en línea recta con rumbo SE hasta otro estanque a cota 14 (UTM: 28RFT 4996 3328); sigue en línea recta 60 m más con rumbo SE y hasta la esquina suroeste de las parcelas de cultivo situadas al este del Lomo de Zalahar, para continuar con rumbo Sur bordeando las parcelas por el oeste y alcanzar el borde inferior del escarpe de dicho lomo, por el que sigue con el mismo rumbo hasta la base de la divisoria del espigón este, a cota 35 y en el margen izquierdo del Barranco Valle Grande. Desde ahí continúa en línea recta con rumbo SSE cruzando dicho barranco hasta la base del espigón noroeste del Lomo de Fuente Dulce, a cota 30, y sigue por el borde inferior del escarpe de dicho lomo hasta su espigón sureste que encuentra en la cota 55 en una pista; sigue por ella con rumbo Oeste atravesando el cauce del Barranco del Valle de Fuente Dulce hasta alcanzar la base del espigón noreste del Lomo de Fuente Salada (UTM: 28RFT 5000 3215); asciende por la divisoria del espigón con rumbo SO hasta la divisoria y continúa por ella hacia el Oeste hasta la cota 400, por la que prosigue hacia el Norte hasta un punto en la divisoria de la Loma de Fuente Dulce (UTM: 28RFT 4843 3233); desde ahí sigue en línea recta con rumbo NO hasta el vértice 479 m de Batería, donde toma una pista y se dirige con rumbo SO hacia el Mirador del Río, para continuar luego con el mismo rumbo por la carretera que discurre por el borde superior del Risco de Famara y enlazar con la divisoria del mismo a cota 380 y al oeste de Vega Chica; sigue por ella con el mismo rumbo, pasa por Guatifay y llega a la pista que recorre el margen derecho del Valle de Guinate, en la cota 510; continúa con rumbo NE por dicha pista hasta la carretera de Haría a Ye, por la cual sigue hacia el Sur unos

25 m hasta alcanzar la cota 350; continúa por la cota con rumbo SSO y por el flanco oriental del Volcán de los Helchos, hasta alcanzar una curva de la pista que asciende a dicho volcán desde Máguez, por la cual prosigue con rumbo SO hasta interceptar la cota 400 en un punto de la divisoria del margen izquierdo del Barranco de El Valle, al oeste de Máguez (UTM: 28RFT 4634 2734); continúa por dicha cota con rumbo SO, bordeando las cabeceras del barranco de El Valle y del barranco Valle de los Castillos, hasta alcanzar un punto en la ladera derecha de este último, junto a un muro de parcela al NO de un vértice de 429 m desde donde asciende unos 75 m con rumbo SE hasta dicho vértice. Desde ese punto continúa en línea recta con rumbo SO hasta el repetidor de televisión situado en Montaña Ganada, a cota 565; sigue con el mismo rumbo por la pista de acceso al repetidor, recorriendo el margen izquierdo del Valle del Malpaso hasta un punto a cota 607 y en una curva de la pista, desde donde continúa unos 400 m en línea recta y con rumbo SO, para alcanzar el veril en el cauce del ramal de cabecera más septentrional del Barranco de la Poceta; continúa por dicho veril bordeando las parcelas de cultivos de La Montañeta por el oeste hasta alcanzar un punto a cota 525 y en Las Laderas al SO de la ermita de Las Nieves (UTM: 28RFT 4270 2025); por dicha cota sigue hacia el SE hasta alcanzar el veril, en el borde norte de la cabecera del Barranco Maramajo, por el cual sigue hacia el SO primero y Oeste más tarde, por el margen izquierdo de dicho barranco y llega a la esquina noroeste de una parcela de cultivo, al oeste del vértice 453 m de Pico de Maramajo (UTM: 28RFT 4183 1923).

Sur: desde el punto anterior desciende con rumbo NO por un ramal del margen izquierdo del Barranco de Maramajo hasta su confluencia con este último a cota 120, y sigue aguas abajo hasta alcanzar la pista de Teguisse a La Caleta, que toma con rumbo SO hasta la carretera de Teguisse a La Caleta, que está a unos pocos metros al sur del Km 7; continúa por dicha carretera hacia el SO y hasta el Km 5, desde donde sigue unos 750 m en línea recta y con rumbo Oeste hasta alcanzar un punto en el extremo norte del ramal oriental de la colada reciente en Hoya del Huerto (UTM: 28RFT 3833 1809). Desde este lugar prosigue unos 1500 m en línea recta con rumbo Norte, hasta llegar a la esquina este del viario de la urbanización Vista Graciosa (UTM: 28RFT 3863 1955); continúa en línea recta con rumbo NO (315°) hasta la esquina SE del viario de una urbanización que hay al oeste de La Perez y junto a la carretera de Sóo a La Caleta (UTM: 28RFT 3731 2081); sigue por dicha carretera unos 2090 m hacia el Oeste y llega a un cruce a cota 98 y al SE del vértice Sóo (UTM: 28RFT 3544 1997), y luego asciende hacia el Norte hasta alcanzar, a cota 122, otro cruce donde toma el ramal con rumbo SO hasta la degollada de un vértice de 143 m que hay al este de Pico Colorado; asciende por la divisoria del espigón hasta el vértice de 203 m de dicho pico, para continuar por ella hacia el NO y al-

canzar la cota 125 en el veril de una caldera adosada al flanco noroeste de Pico Colorado; sigue dicho veril hacia el Oeste bordeando por el sur la caldera hasta un cruce de caminos (UTM: 28RFT 3399 2027); desde ahí desciende con rumbo Oeste bordeando por el norte unas parcelas de cultivo hasta un punto donde enlaza con la pista que va de Sóo a Las Sacominas (UTM: 28RFT 3375 2024). Desde ese punto continúa en línea recta con rumbo SO hasta el cruce de la carretera de Sóo a El Cuchillo con la pista de acceso al Cercado de Don Andrés, al oeste de Sóo, y sigue por dicha carretera unos 50 m hacia el Oeste hasta el cruce inmediato, donde continúa unos 375 m por la pista que se dirige al SE y que accede a Los Bebederos, para llegar hasta un punto en otro cruce (UTM: 28RFT 3319 1983), desde el cual sigue unos 675 m en línea recta y con rumbo SSO hasta un cruce de pistas al noroeste de Montaña Mosta (UTM: 28RFT 3349 1918), donde toma el ramal que se dirige al Oeste y llega a otro cruce en el espigón NO de dicha montaña.

Oeste: desde el punto anterior continúa por la pista que con rumbo NO atraviesa la carretera de Sóo a El Cuchillo y llega al final de dicha pista en la esquina noroeste de una parcela de cultivo que hay en Cercado de don Andrés (UTM: 28RFT 3222 2100). Desde este lugar continúa con rumbo Este bordeando dicha parcela por el norte hasta alcanzar la pista de Sóo a La Isleta sigue en línea recta con rumbo NE hasta otro punto en un cruce situado a unos 150 m al sur del Caserío de La Caleta del Caballo (UTM: 28RFT 3250 2138), para continuar en línea recta con rumbo NE hasta la costa (UTM: 28RFT 3270 2157).

Norte: desde el punto anterior, al este de La Caleta del Caballo, continúa con rumbo NNE hasta la punta en la Bajita de la Grieta, en Alegranza, y desde ahí sigue hacia el Norte por la línea de bajamar escorada hasta alcanzar el extremo más oriental de la Punta del Faro de Alegranza, desde donde continúa en línea recta con rumbo SE hasta el extremo oriental del Roque del Este, y luego prosigue en línea recta con rumbo SO hasta el punto inicial, al oeste de la Playa de la Cantería.

3. Las localidades de Caleta del Cebo y Pedro Barba en el islote de la Graciosa, y Caleta de Famara y urbanización de Famara (Island Home) en la isla de Lanzarote, recogidos en el Plan Insular de Ordenación Territorial con la categoría "suelo delimitado como máximo ocupable por núcleos de población", se consideran compatibles con el Parque con carácter excepcional.

(L-3) Parque Natural de los Volcanes.

1. El Parque Natural de los Volcanes comprende 10158,4 hectáreas en los términos municipales de Tinajo, Yaiza y Tías.

2. La delimitación geográfica de este espacio natural

protegido se indica en el anexo cartográfico L-3 y se corresponde con la siguiente descripción:

Norte: desde un punto de la costa en Piedra Alta en el límite norte del Parque Nacional de Timanfaya continúa por la línea de bajamar escorada hacia el NE hasta un punto en Pico Alto (UTM: 28RFT 2473 1783).

Este: desde el punto anterior sigue unos 185 m en línea recta con rumbo Sur hasta un cruce de senderos a cota 23, y toma por el ramal hacia el Sur para enlazar con la pista de acceso al Caserío de Teneza; por ella sigue hacia el Sur bordeando a Montaña de Teneza por el oeste hasta un cruce de pistas en el flanco suroeste de dicha montaña; desde ahí continúa con rumbo Este hasta un punto para tomar hacia el SE por otra pista que sigue hasta un punto en el borde oriental del islote de los Pérez (UTM: 28RFT 2693 1406), donde la pista alcanza el borde del malpaís reciente; continúa hacia el Sur siguiendo el borde entre malpaís y las parcelas de cultivo, hasta llegar al flanco suroeste de la Montaña de los Rostros, donde cambia de dirección hacia el Este bordeando por el sur a dicha montaña hasta alcanzar la carretera de Yaiza a Tinajo; continúa por dicha carretera hacia el Sur unos 75 m hasta un cruce donde toma el ramal de pista con rumbo SE, flanqueando Montaña Ortíz y Montaña Colorada por el este, para alcanzar de nuevo, al noroeste de Montaña Negra, la carretera de Yaiza a Tinajo; sigue por ella unos 1800 m con rumbo Sur, hasta el cruce con la carretera de Uga a Teguisse; continúa por esta última unos 640 m con rumbo SO hasta un cruce (UTM: 28RFT 2786 0642), donde toma la pista que bordea por el sur y este el volcán de Peña Palomas hasta su final (UTM: 28RFT 2805 0678). Continúa, primero con rumbo Norte y luego con rumbo Oeste, por la base de dicho volcán hasta alcanzar el inicio de una pista a cota 325, al noroeste geográfico del vértice 363 m del volcán de Peña Palomas. Desde el punto anterior sigue en línea recta con rumbo OSO hasta una curva pronunciada del camino de acceso a Montaña Diama por el norte, en el límite entre las parcelas de cultivo y el malpaís reciente (UTM: 28RFT 2624 0674); sigue por dicho límite con rumbo Oeste hasta alcanzar el inicio de la pista junto a una construcción al noroeste de Montaña Chupaderos, a cota 258 aproximadamente (UTM: 28RFT 2405 0563); continúa por la pista hacia el Sur bordeando el malpaís reciente hasta el punto en que es cortada por la línea recta que une el vértice 279 m de Montaña de la Vieja con el vértice 428 m de Montaña Chupaderos; sigue en recta con rumbo SO hasta el vértice 279 m de Montaña de la Vieja y, desde ahí, prosigue en línea recta con el mismo rumbo hasta el vértice 271 m de Montaña Mesa.

Sur: desde el punto anterior sigue con rumbo SO hasta el vértice 193 m de Montaña Almurcia, desde donde continúa unos 400 m de distancia en línea recta con rumbo SSO, y alcanza una pista que hay en la esquina de

una parcela de cultivo, para luego seguir por ella bordeando dicha parcela por el norte y oeste hasta la carretera de Yaiza a Playa Blanca; sigue por la carretera hacia el SO y alcanza el punto kilométrico 3 (UTM: 28RFT 1800 0226), desde el cual continúa unos 425 m en línea recta con rumbo NO para llegar a la esquina sureste del islote situado al sur de la Montaña de la Vieja Gabriela (UTM: 28RFT 1773 0256), y seguir luego por el borde este y norte del mismo hasta un punto (UTM: 28RFT 1732 0291) en la intersección con la línea recta que con rumbo Sur geográfico alcanza, en el borde meridional del islote, un punto en el camino (UTM: 28RFT 1733 0248) que da acceso al mismo por el sur; sigue dicha recta hacia el Sur y toma el camino hasta alcanzar de nuevo la carretera de Playa Blanca a Yaiza, por la que continúa hacia el Oeste unos 1075 m hasta un punto (UTM: 28RFT 1635 0180) junto a un muro de parcela, por el que sigue hacia el NO, bordeando a Casas de Las Hoyas por el este y norte, hasta enlazar con la carretera que une dicho caserío con el de Casas del Golfo; continúa por dicha carretera unos 2 Km hacia el Oeste, recorriendo el flanco norte de las Salinas del Janubio, hasta un punto en paralelo a la Punta de el Volcán desde donde recorre unos 125 m en línea recta con rumbo Oeste geográfico y alcanza en la costa el extremo más pronunciado de dicha punta (UTM: 28RFT 1376 0183).

Oeste: desde el punto anterior continúa por la línea de bajamar escorada hacia el norte hasta la punta El Paso de Abajo al sur de La Playa del Paso en el Mojón; continúa hacia el Este siguiendo el límite sur del Parque Nacional de Timanfaya hasta el extremo oriental en el vértice de Pico Partido. Desde ahí sigue con rumbo NO por el límite este del Parque Nacional y alcanza la costa en el punto inicial, en Piedra Alta.

(L-4) Monumento Natural de la Corona.

1. El Monumento Natural de la Corona comprende una superficie de 1797,2 hectáreas en el término municipal de Haría.

2. La delimitación geográfica de este espacio natural protegido se indica en el anexo cartográfico L-4 y se corresponde con la siguiente descripción:

Norte: desde un punto de las Rositas situado en el veril del Risco de Famara y en la intersección de un camino y unos muros de parcelas de cultivo (UTM: 28RFT 4642 3034), a cota 355, continúa hacia el Este, siguiendo dichos muros por el borde inferior de un escarpe hasta alcanzar el camino que da acceso a estas fincas (UTM: 28RFT 4688 3020); por él sigue con rumbo Este hasta el cruce con la carretera de Haría a Ye, al noreste del volcán de La Corona; desde ahí continúa unos 575 m en línea recta con rumbo ESE, hasta alcanzar un punto situado al norte geográfico del fondo del carácter del volcán de La

Corona, a cota 400, desde donde sigue en línea recta con el mismo rumbo hasta la esquina sur de la construcción de la Torrecilla del Domingo; desde allí sigue hacia el Norte bordeando por el este y sur la edificación hasta alcanzar la pista de acceso a dicho lugar; por ella sigue con el mismo rumbo y atraviesa la carretera de Ye a Arrieta, para llegar a un cruce a 150 m de dicha carretera y a cota 320, donde se desvía por el ramal que hacia el Este se dirige a La Breña, y alcanza la carretera de acceso a Orzola; por ésta continúa hacia el NE unos 1190 m hasta el cruce con un camino que da acceso a unas parcelas ubicadas dentro del malpaís de la Corona (UTM: 28RFT 5071 3074); sigue por dicho camino unos 75 m hacia el Este y luego 125 m hacia el Norte, hasta alcanzar el muro de una parcela por el que sigue con el mismo rumbo unos 150 m hasta el borde de la parcela contigua, donde cambia de dirección hacia el Este y luego al Norte, siguiendo siempre los muros más orientales, y enlaza con el sendero "Vereda de Jable" a cota 45 en Las Tabaibitas (UTM: 28RFT 5085 3168); por él toma hacia el Este hasta la carretera litoral de Orzola a Punta de Mujeres (UTM: 28RFT 5235 3203), desde donde llega al punto de la costa más próximo mediante una línea recta con rumbo NNE (UTM: 28RFT 5238 3215).

Este: desde el punto anterior continúa por la línea de bajamar escorada con rumbo Este primero y Sur después, hasta que llega a la Punta del Burro (UTM: 28RFT 5162 2521).

Sur: desde el punto anterior sigue unos 300 m en línea recta con rumbo NO hasta alcanzar la esquina sur de los muros de una parcela situada al norte del Caserío Punta Mujeres, a cota 15; continúa con rumbo NNO unos 575 m, siguiendo los muros de parcelas, hasta un punto a cota 60 junto un camino en Cercado Mariano (UTM: 28RFT 5106 2595) donde se desvía primero con rumbo SO unos 125 m y luego con rumbo NO, siguiendo los muros de varias parcelas hasta la carretera de Ye a Arrieta, en Cercado de Cho Listaigua y en un punto 50 m al sur del cruce de dicha carretera con la de acceso al Jameo del Agua; sigue por la carretera con rumbo NO unos 2700 m hasta un punto (UTM: 28RFT 4856 2837) al final de una curva pronunciada al norte del cruce con la carretera de acceso a Máguez, al pie del escarpe situado al norte de La Vega de El Raso; desde ahí asciende con rumbo NO bordeando el muro sur de unas parcelas situadas en la ladera, hasta alcanzar el veril a cota 315 y junto a una pista que va desde Los Molinos a Peñas de Agite, por la que sigue con rumbo SO hasta la entrada de una piconera al sureste del volcán de La Corona; desde ese punto continúa en línea recta con rumbo Oeste hasta alcanzar un punto al final de un muro, a cota 400 (UTM: 28RFT 4770 2874) y al sur geográfico del vértice 419 m del fondo del carácter del volcán de La Corona; sigue por dicha cota flanqueando el volcán de La Corona por el sur hasta enlazar con la carretera de Haría a Ye, por la que si-

gue unos 50 m con rumbo Norte hasta el cruce inmediato, donde toma el camino de acceso a Guatifay con rumbo Oeste y prosigue por el borde superior del escarpe del Valle de Guinate hasta el veril del Risco de Famara a cota 425.

Oeste: desde el punto anterior continúa por el veril del Risco de Famara con rumbo Norte hasta llegar al punto inicial en Las Rositas.

(L-5) Monumento Natural de los Ajaches.

1. El Monumento Natural de los Ajaches comprende 3009,5 hectáreas en el término municipal de Yaiza.

2. La delimitación geográfica de este espacio natural protegido se indica en el anexo cartográfico L-5 y se corresponde con la siguiente descripción:

Norte: desde un punto en el cauce del barranco que flanquea el Pico de la Aceituna por el norte, a cota 250 (UTM: 28RFS 1866 9852), continúa aguas arriba y hacia el Este hasta alcanzar un cruce de caminos, a cota 390, donde toma por el ramal con rumbo SE para alcanzar al final del mismo la divisoria del margen derecho del Valle de Femés, y prosigue por ésta hacia el NE hasta el vértice 390 m, al sur de Las Casitas de Femés; desciende hacia el NE por la vaguada hasta alcanzar la cota 275, por la que sigue hacia el Este unos 150 m para alcanzar un camino en el flanco norte de Pico Naos, por el que sigue, primero con rumbo Norte y luego con rumbo Este, hasta el cruce con el camino que flanquea por el este a Pico Naos, a cota 178 aproximadamente.

Este: desde el punto anterior continúa por el camino hacia el Sur hasta el final del mismo en el cauce del barranquillo que flanquea por el este a Pico Naos, a cota 145, por el que sigue aguas abajo hasta alcanzar la cota 100; sigue por ella hacia el SO, bordeando por el sur Montaña Bermeja, y continúa con el mismo rumbo hasta el cauce del ramal septentrional del Barranco de La Corona; desciende por dicho cauce hasta un punto en la Playa de La Arena (UTM: 28RFS 2319 9806), desde donde continúa por la línea de bajamar escorada hacia el Sur y hasta la Punta de La Jaradita.

Sur: desde el punto anterior continúa por la línea de bajamar escorada primero con rumbo SO hasta la Punta de Papagayo, y luego con rumbo NO hasta el extremo septentrional de Playa Mujeres.

Oeste: desde el punto anterior continúa hacia el NE siguiendo el límite norte de Playa Mujeres hasta alcanzar el camino de acceso a la misma y, con igual rumbo, continúa por él hasta un punto en el cruce con el camino que lleva a La Punta de Papagayo, a cota 46 aproximadamente (UTM: 28RFS 1842 9307); prosigue unos 340 m hacia

el NE, por aquel camino hasta alcanzar otro cruce de pistas, a cota 50 (UTM: 28RFS 1869 9321); desde ahí sigue en línea recta con rumbo Norte hasta un punto (UTM: 28RFT 1880 9372) donde la recta con rumbo SO desde el vértice 276 m en Los Morros de Hacha Chica, corta a la cota 100; desde ahí continúa en línea recta con rumbo NO hasta otro punto situado a la misma cota y al suroeste del vértice de 285 m de Los Morros de Hacha Chica; desde el punto anterior prosigue en línea recta con rumbo NNO y alcanza un punto a cota 100 y al oeste del vértice de 290 m de Montaña de La Breña Estesa; sigue en línea recta hacia el NNO hasta un punto situado a cota 125, al Oeste del vértice de 561 m de Hacha Grande; de ahí y con igual rumbo continúa hasta un punto a cota 125, al oeste geográfico del vértice 480 m del Morro de los Dises, para luego proseguir en línea recta con rumbo NE hasta un punto junto a la pista de acceso al Morro de los Dises, a cota 225 y al oeste del vértice de 455 m de Degollada del Portugués; sigue en línea recta con rumbo NO hasta otro punto a cota 200 y al oeste geográfico del vértice de 555 m de Pico Redondo; finalmente sigue en línea recta hacia el NNE y alcanza el punto inicial en el cauce del barranco que flanquea por el norte al Pico de la Aceituna.

(L-6) Monumento Natural de la Cueva de Los Naturalistas.

1. El Monumento Natural de la Cueva de los Naturalistas comprende 1600 m de galerías subterráneas y 2,1 hectáreas de superficie, en los términos municipales de Tías y Tinajo.

2. La delimitación geográfica de este espacio natural protegido se indica en el anexo cartográfico L-6 y se corresponde con la integridad del recorrido del tubo volcánico de los Naturalistas.

3. Se establece como Área de Sensibilidad Ecológica un sector superficial al Monumento cuya delimitación geográfica se indica en el anexo cartográfico L-6 y se corresponde con la siguiente descripción:

Este: desde un punto en el Valle de Chibusque (UTM: 28RFT 3118 1060) a 50 m de la carretera de Masdache a La Vegueta, en el borde meridional de la zona de cultivo que se extiende al sur de El Alto y al oeste del cruce con la pista de acceso a El Islote, continúa hacia el Sur, a 50 m al oeste de dicha carretera, hasta alcanzar la carretera de Teguisse a Yaiza, al suroeste de la Montaña de Juan Bello (UTM: 28RFT 3089 0316).

Sur: desde el punto anterior continúa unos 450 m hacia el SO por dicha carretera y hasta el cruce con la pista de acceso a Conil, para seguir por ella unos 50 m hacia el Sur y luego proseguir 400 m más, a 50 m de la carretera de Teguisse a Yaiza, hacia el SO hasta alcanzar

un punto en el malpaís reciente (UTM: 28RFT 3089 0316) y al sur de otra pista.

Oeste: desde el punto anterior sigue unos 50 m con rumbo Norte hasta alcanzar, en la carretera de Yaiza a Tinajo, una pista por la que continúa con rumbo Norte hasta su final junto a una construcción a cota 330; desde ahí sigue en línea recta con rumbo Norte unos 1825 m hasta alcanzar un punto en el malpaís reciente y al NO de la Montaña de Juan Bello (UTM: 28RFT 3010 0995); prosigue en línea recta con rumbo NE unos 645 m hasta alcanzar el borde meridional de la zona de cultivo que hay al sur de El Alto (UTM: 28RFT 3056 1041).

Norte: desde el punto anterior continúa hacia el NE por el borde meridional de las parcelas de cultivo, hasta el punto inicial.

(L-7) Paisaje Protegido de Tenegüíme.

1. El Paisaje Protegido de Tenegüíme comprende 421,1 hectáreas en el término municipal de Teguisse y Haría, y su finalidad de protección es el paisaje de barranco.

2. La delimitación geográfica de este espacio natural protegido se indica en el anexo cartográfico L-7 y se corresponde con la siguiente descripción:

Norte: desde un punto situado a cota 550 y en el camino que desde la carretera GC-700 de Arrecife a Arrieta da acceso a La Triguera (UTM: 28RFT 4484 2128), desciende por ella con rumbo Este hasta un cruce de caminos a 490 m de altura y al sureste de una edificación, en La Triguera; desde ahí sigue unos 200 m en línea recta con rumbo Sur hasta el vértice de 491 m que está en el veril del margen izquierdo del Barranco de Tenegüíme, desde donde en línea recta y con rumbo SE prosigue hasta alcanzar un punto a cota 465 (UTM: 28RFT 4630 2056), en el borde sur de una construcción que hay en la Peña de Cabrera Peraza.

Este: desde el punto anterior desciende con rumbo SE por la divisoria del Lomo del Toscón siguiendo en trazado recto los muros de parcelas hasta la degollada de un vértice de 395 m; continúa hacia el Sur por la divisoria del margen izquierdo del Barranco de Tenegüíme, pasando por la Peña del Silvo, hasta alcanzar el cauce del barranco a cota 120; prosigue en línea recta hacia el Sur atravesando el cauce hasta la base del espigón del margen derecho del barranco, a cota 105, y asciende por su divisoria hasta alcanzar el veril de dicho margen a cota 150.

Sur: desde ese punto sigue unos 415 m en línea recta y con rumbo SO hasta alcanzar en una curva pronunciada a cota 155 la carretera de acceso a El Mojón, por la que continúa hacia el Sur hasta el cruce con un camino, a cota 180 y en la divisoria del Lomo del Ballón.

Oeste: desde el punto anterior asciende por la divisoria de dicho lomo con rumbo NO hasta alcanzar la cota 400; continúa por ella hacia el Norte bordeando la cabecera del ramal meridional del Barranco de Tenegüíme, para seguir con el mismo rumbo y cota por el margen derecho del cauce principal de dicho barranco hasta la Peña del Pico, en el cauce de un ramal de su cabecera; sigue aguas arriba hasta alcanzar el borde norte de una construcción, a cota 493 aproximadamente, en Las Casas de Peña del Pico y junto al camino que atraviesa el Barranco de Tenegüíme, para seguir unos 365 m en línea recta y con rumbo NO hasta un punto en el borde este de una construcción que está a 540 m de altura (UTM: 28RFT 4495 2052); desde ahí continúa en línea recta unos 650 m con rumbo NNO hasta el borde oriental de otra construcción a cota 545 (UTM: 28RFT 4481 2114), que se encuentra próximo a la carretera GC-700 de Arrecife a Haría, desde donde sigue en línea recta con rumbo NNE unos 145 m hasta alcanzar el camino de acceso a La Triguera en el punto inicial, a cota 550.

(L-8) Paisaje Protegido de La Geria.

1. El Paisaje Protegido de la Geria comprende 5255,4 hectáreas en los términos municipales de Tinajo, Yaiza, Tías, San Bartolomé y Tegüise, y su finalidad de protección es el paisaje agrario tradicional.

2. La delimitación geográfica de este espacio natural protegido se indica el anexo cartográfico L-8 y se corresponde con la siguiente descripción:

Norte: desde un cruce de la carretera de Yaiza a Tinajo con un camino al SO de Montaña Tinguatón (UTM: 28RFT 2816 1189) que está en el límite entre un malpaís reciente y una zona de cultivos, continúa por el borde hacia el Este hasta un punto en el flanco oriental de dicha montaña (a cota 300); desde ahí sigue unos 350 m en línea recta con rumbo NE, hasta el comienzo de una pista en la cota 290 que se encuentra al oeste de Caldera Quemada, por la que continúa unos 505 m hasta un cruce al norte de dicha caldera. Desde este lugar prosigue unos 300 m en línea recta y con rumbo ENE para llegar al vértice de 310 m de un volcán; desde ahí continúa 425 m más en línea recta con rumbo NE y llega al borde meridional de una construcción que hay al norte de Montaña Quemada (UTM: 28RFT 3013 1296), donde toma la pista de servidumbre que atraviesa con rumbo Este y entre parcelas de cultivo La Capellanía, para llegar al cruce con la pista de acceso a Montaña de la Meseta, a cota 275 (UTM: 28RFT 3160 1294); desde ahí prosigue en línea recta con rumbo ESE unos 525 m y luego continúa hasta el borde sur de la construcción Casa del Peñón, junto a la carretera local de Yuco a Mozaga que flanquea a Montaña Tamía por el oeste, para entonces seguir primero hacia el Sur y luego hacia el Este por dicha pista hasta el cruce

con la carretera GC-740 de Arrecife a Tinajo, en el Caserío de Mozaga.

Este: desde el punto anterior continúa hacia el Sur por la carretera GC-740 hasta el cruce en el Monumento al Campesino, donde toma hacia el SO por la carretera comarcal GC-730, para alcanzar otro cruce y seguir unos 725 m por la carretera de acceso a San Bartolomé, hasta el punto donde comienza una pista en el borde septentrional de la carretera (UTM: 28RFT 3469 0927); de ahí continúa en línea recta con rumbo SSO hasta el vértice 345 m de un volcán situado al sureste de Caldera Honda, y luego prosigue otros 385 m más en línea recta pero ahora con rumbo SE hasta el cruce a cota 260 m de una calle de San Bartolomé con carretera vecinal que la une a Tías; por dicho camino sigue hacia el SO unos 870 m hasta el cruce con el camino que va al depósito de agua situado en el flanco SE del Monte Guatisea, y sigue por él hasta una curva pronunciada a cota 275 desde donde en línea recta recorre unos 475 m con rumbo NO y alcanza en otra curva a cota 325 la pista situada al SO del Monte Guatisea; por ella desciende hasta enlazar con la carretera de Arrecife a Montaña Blanca y por ésta sigue hacia el NO unos 460 m, hasta un cruce en la Hoya de Las Raíces, donde toma el ramal hacia el SO durante unos 675 m y llega a un punto a cota 335 y en un cruce (UTM: 28RFT 3233 0701). Desde este lugar sigue en línea recta con rumbo Este hasta alcanzar otro punto a cota 262 aproximadamente y en el cruce de la pista que sube a la cantera (rofero) de la ladera norte de Montaña Blanca con la pista que bordea a dicha montaña por el noreste; continúa por dicho camino hasta el cruce con la carretera de San Bartolomé a Tías en La Hoyita y sigue con rumbo SO por dicha carretera unos 1275 m, hasta el punto de partida de un sendero que bordea a Montaña Blanca por el sur (UTM: 28RFT 3291 0544).

Sur: desde el punto anterior sigue por dicho sendero hacia el SO hasta enlazar con la pista de Tías a Los Morretes, y continúa por ella hacia el Norte unos 1005 m hasta alcanzar, en un punto (UTM: 28RFT 3179 0588) a 306 m de altura, un cruce al Oeste de Montaña Blanca. Desde este lugar sigue en línea recta con rumbo OSO unos 1930 m hasta un cruce en una curva pronunciada de la carretera de Tías a Conil, pasando por otro punto a cota 325 en una pista al sur de Montaña Tera; por dicha carretera sigue hacia el Oeste unos 1060 m hasta un cruce al este de Cerro Tegoyo que está en la cota 310, desde donde continúa por otra pista, primeros unos 350 m hacia el Oeste y luego 975 m hacia SO, flanqueando a dicho cerro por el sur para llegar al cruce con un camino, por el cual sigue hacia el Norte unos 475 m recorriendo el flanco oeste del mismo cerro, y alcanza, al norte de La Asomada, la carretera que pasa por la degollada entre Cerro Tegoyo y Caldera de Gaida; por dicha carretera sigue hacia el Norte unos 240 m hasta un cruce junto a una edificación, donde toma una pista hacia el Oeste unos 360 m,

para descender con rumbo Sur unos 390 m por otra pista que bordea por el este Caldera de Gaida, y alcanzar a cota 400 el final de la misma. Desde este sitio continúa hacia el SO por dicha cota, bordeando por el sur Caldera de Gaida y Montaña de Guardilama, hasta alcanzar el cauce del barranquillo situado al norte del flanco este de Montaña Tinasoria; continúa aguas abajo hasta la cota 328, por la cual sigue hacia el SO hasta alcanzar la degollada entre Montaña Tinasoria y Montaña Norte. Desde ese punto continúa por la divisoria hacia el Oeste y atraviesa Montaña Norte para llegar al cono adyacente, de 333 m de altura, desde el cual descende con rumbo NO por su flanco septentrional y bordea unas parcelas de cultivos por el oeste hasta llegar a una pista; sigue por ella con el mismo rumbo hasta la carretera de Teguisse a Yaiza y luego prosigue en línea recta con rumbo ONO hasta el vértice 271 m de Montaña Mesa.

Oeste: desde el punto anterior continúa en línea recta con rumbo NE hasta el vértice de 279 m de Montaña de la Vieja, desde donde sigue con el mismo rumbo por la línea recta que une dicho vértice con el de 428 m de Montaña Chupaderos, hasta alcanzar la pista en el borde de cultivos con el malpaís reciente al suroeste de esta montaña; por dicha pista continúa hacia el Norte hasta el final de la misma junto a una edificación (UTM: 28RFT 2405 0563), desde donde continúa con rumbo NE por el borde del malpaís reciente hasta alcanzar en una curva pronunciada (UTM: 28RFT 2624 0674), el camino de acceso a Montaña Diama por el norte, desde donde en línea recta con rumbo Este llega al flanco norte del Volcán de Peña Palomas, en el inicio de una pista (UTM: 28RFT 2775 0700) a cota 325 y al noroeste del vértice 363 de Peña Palomas; sigue el límite entre el malpaís y los cultivos, bordeando Peña Palomas por el norte y este, hasta alcanzar la pista que se inicia al sureste de dicho volcán, y sigue por ella con rumbo Oeste primero y Sur después, por el límite entre los cultivos y el malpaís hasta enlazar con la carretera de Urga a Teguisse (UTM: 28RFT 2786 0642); sigue por dicha carretera hacia el NE hasta el cruce con la pista de Yaiza a Tinajo, y toma por ella unos 1800 m hasta otro cruce, a cota 350 y al noroeste de Montaña Negra, por el que se desvía flanqueando Montaña Colorada y Montaña Ortíz por el este, hasta el punto inicial en el cruce con la carretera de Yaiza a Tinajo.

(L-9) Sitio de Interés Científico de los Jameos.

1. El Sitio de Interés Científico de los Jameos (L-9) comprende 30,9 hectáreas en el término municipal de Haría, y su finalidad de protección es el hábitat acuático subterráneo, más concretamente el referido a las especies siguientes: *Gesiella jameensis*, *Speleobregma lanzaroteum*, *Danielopolina wilkensi*, *Dimisophría cavernícola*, *Halosbaena fortunata*, *Heteromysoides cotti*, *Curasanthura canariensis*, *Hadzia acutus*, *Parhyale multispinosa*,

Spelaeonicippe buchi, *Munidopsis polymorpha*, *Spelaeonectes ondinae* y *Halophycosia canariensis*.

2. La delimitación geográfica de este espacio natural protegido se indica en el anexo cartográfico L-9 y se corresponde con la siguiente descripción:

Norte: desde un punto (UTM 28RFT 5246 2634) en la carretera de Punta Mujeres a Orzola, en el cruce con el camino de acceso a Jameo del Agua, continúa hacia el Este por este último unos 270 m, describiendo una curva abierta hasta el punto de inflexión más septentrional (UTM 28RFT 5270 2646) desde donde en línea recta con rumbo Este alcanza la costa.

Este: desde el punto anterior, continúa hacia el Sur siguiendo la línea de bajamar escorada hasta Punta Usaje.

Sur: desde el punto anterior, continúa hacia el Oeste por la línea de bajamar escorada, unos 600 m, hasta el extremo más meridional de la punta inmediata (UTM 28RFT 5234 2586).

Oeste: desde el punto anterior continúa en línea recta con rumbo NNO, unos 425 m, hasta el cruce del camino de servicio al sur de la instalación de Jameo del Agua con la carretera de Punta de Mujeres a Orzola, cota 30 apróx. Continúa hacia el Norte por dicha carretera, unos 100 m, hasta el punto inicial.

(L-10) Sitio de Interés Científico del Janubio.

1. El Sitio de Interés Científico del Janubio comprende 168,6 hectáreas en el término municipal de Yaiza y su finalidad de protección es el hábitat halófilo y sus especies asociadas, así como la actividad tradicional de obtención de sal que hoy se practica.

2. La delimitación geográfica de este espacio natural protegido se indica en el anexo cartográfico L-10 y se corresponde con la siguiente descripción:

Norte: desde un punto costero en Punta del Volcán (UTM: 28RFT 1376 0183), continúa en línea recta con rumbo Este hasta alcanzar la carretera de acceso a Casas de El Golfo, por la que sigue con rumbo SE primero y Este después, hasta la carretera de Yaiza a Playa Blanca.

Este: desde el punto anterior continúa por la carretera con rumbo SO hasta el cruce con la pista de acceso a Salinas de Janubio por el sur (UTM: 28RFT 1480 0038).

Sur: desde el punto anterior continúa por dicha pista con rumbo NO unos 550 m hasta la primera curva que encuentra, para seguir en línea con rumbo Oeste hasta la línea de costa (UTM: 28RFT 1430 0075), al sur de Playa de Janubio.

Oeste: desde el punto anterior continúa hacia el Norte por la línea de bajamar escorada hasta el punto inicial, en Punta del Volcán.

DESCRIPCION LITERAL DE ESPACIOS NATURALES PROTEGIDOS DE FUERTEVENTURA

(F-1) Reserva Natural Especial del Islote de Lobos.

1. La Reserva Natural Especial del Islote de Lobos comprende 467,9 hectáreas en el término municipal de La Oliva y su finalidad de protección es el hábitat de islote y la integridad de su fauna y flora asociada, así como el paisaje y la estructura geomorfológica en general.

2. La delimitación geográfica de este espacio natural se indica en el anexo cartográfico F-1 y se corresponde con el islote en todo su perímetro, siguiendo la línea de bajamar escorada.

(F-2) Parque Natural de Corralejo.

1. El Parque Natural de Corralejo comprende 2668,7 hectáreas en el término municipal de La Oliva.

2. La delimitación geográfica de este espacio natural protegido se indica en el anexo cartográfico F-2 y se corresponde con la siguiente descripción:

Norte: desde el punto kilométrico 0,760 (UTM: 28RFS 1094 7783) de la desviación desde la carretera GC-600 La Oliva-Corralejo, en donde se encuentra la franja de arena con el frente del malpaís de Huriamen y al oeste de una edificación, continúa hacia la playa de Puerto Remedio (rumbo ENE) por dicha pista hasta enlazar con la carretera litoral de Puerto del Rosario a Corralejo; sigue por dicha carretera unos 445 m con rumbo Este hasta el punto kilométrico 24,420; desde el punto anterior continúa con dirección NE geográfico 96 m y desde ahí gira al Norte geográfico hasta alcanzar la costa; continúa por la línea de bajamar escorada con rumbo Este hasta la Punta de Tivas.

Este: desde el punto anterior continúa por la línea de bajamar escorada hasta un punto de la costa situado al sur de la Playa del Viejo (UTM: 28RFS 1378 7664) y en la pequeña caleta septentrional de Bajo Negro, desde allí sigue hacia el SO en línea recta para alcanzar a pocos metros el muro de la parcela de propiedad que limita por el norte el Hotel Tres Islas, por dicho borde de parcela continúa hacia el SO hasta un punto situado a 75 m del quiebro pronunciado de la calle de acceso al Hotel (UTM: 28RFS 1353 7644), para seguir en línea recta unos 325 m con rumbo Oeste hasta alcanzar la carretera de Puerto del Rosario a Corralejo en el punto Km 24,653, sobre el eje de la carretera; continúa en línea recta con rumbo Oeste

unos 228 m; sigue 90° hacia el Sur 250 m en línea recta y luego 45° hacia el SO 142 m en recta; desde el punto anterior gira 129° 30' hacia el Sur y prosigue el línea recta durante otros 390 m; continúa con rumbo Este en línea recta hasta alcanzar el punto kilométrico 23,915 m de la carretera de Puerto del Rosario a Corralejo; continúa por el eje de la carretera hasta el punto kilométrico 23,635, con rumbo Sur; desde el punto anterior sigue hacia el Este en dirección paralela a la perpendicular al eje de esta carretera en el kilómetro 24,400, hasta alcanzar la línea de costa; continúa por la línea de bajamar escorada con rumbo Sur hasta la desembocadura del Barranco de La Salina (UTM: 28RFS 1468 6718).

Sur: desde el punto anterior continúa por el cauce del barranco de La Salina con rumbo Oeste hasta un punto donde la línea de alta tensión atraviesa dicho cauce cota 120 m; continúa con rumbo SO unos 550 m por la prolongación de la línea recta que resulta de unir el vértice 312 m de Montaña Roja con el punto anterior, y llega a un punto en un cruce de pistas (UTM: 28RFS 1215 6761).

Oeste: desde el punto anterior continúa por la pista que se dirige al Norte y bordea Montaña Roja por el Oeste hasta el cauce del Barranco de Los Taderos; desde el punto anterior sigue en línea recta con rumbo NO unos 90 m, hasta enlazar con un muro de parcelas por el cual sigue hacia el Norte unos 1150 m, hasta la esquina septentrional de las parcelas; sigue con rumbo Este por el muro unos 135 m, hasta la unión con un segundo muro que parte perpendicularmente hacia el Norte; prosigue por este último a lo largo de unos 2500 m, hasta alcanzar el extremo se encuentra al final de un segmento hacia el vértice de la Atalaya de Huriamen, del que dista 784 m; sigue hacia el Norte en línea recta unos 800 m hasta alcanzar la pista de Peña Azul; continúa por dicha pista hacia La Montaña del Cuervo hasta un punto donde se une a otro camino procedente del SE, junto a un mojón cilíndrico (UTM: 28RFS 1133 7547); desde el punto anterior continúa por el borde entre la banda de arena y el frente este del malpaís Huriamen, hasta alcanzar la desviación de la carretera GC-600 la Oliva Corralejo hacia la Playa de Puerto Remedio, en el punto inicial.

(F-3) Parque Natural de Jandía.

1. El Parque Natural de Jandía comprende una superficie de 14318,5 hectáreas en el término municipal de Pájara.

2. La delimitación geográfica de este espacio natural protegido se indica en el anexo cartográfico F-3 y se corresponde con la siguiente descripción:

Norte: desde un punto en la Punta Pesebre (UTM: 28RES 5015 0945), al noroeste de la Península de Jandía,

continúa hacia el Este siguiendo la línea de bajamar escorada hasta el extremo más septentrional de la Playa del Viejo Rey, al SO del espigón situado al sur de Playa de la Pared (UTM: 28RES 7645 2115).

Este: desde el punto anterior continúa en línea recta con rumbo Sur unos 400 m hasta un vértice de 46,7 m, desde donde sigue en línea recta unos 300 m hacia el ESE, y alcanza un cruce de caminos a cota 50 y en el margen izquierdo del barranquillo que bordea por el oeste las Montañetas de Pedro Ponce (UTM: 28RES 7676 2067); continúa prolongándose con rumbo SE hasta alcanzar una construcción en el margen derecho de dicho barranco, donde toma la calle de la Urbanización La Pared hacia el Este unos 125 m, hasta el cauce del barranco que incide el frente norte de la Montañeta de Pedro Ponce; sigue aguas arriba hasta alcanzar un vértice de 149 m desde donde toma la dirección del lomo hacia el SO para conectar con un camino que desciende luego hacia el Sur mientras recorre el interfluvio entre dos ramales orientales de la cabecera del Barranco de La Cañada de Granillo, hasta el cauce principal del barranquillo que flanquea por el Oeste el Tablero de los Almacenes. Desde este lugar sigue aguas abajo por dicho barranco hasta el cruce de la carretera de Pájara a Jandía con la de Tarajalejo, continúa unos 300 m por la carretera que va a Morro Jable hasta llegar a un punto desde el cual alcanza, en línea recta unos 1150 m con rumbo NNO, una construcción situada junto al camino de acceso al Lomo del Granillo por el Sur, a cota aproximada 55 m y al Norte de la Urbanización situada en el cauce del Barranco Cañada de La Cueva; continúa en línea recta hacia el SO unos 1650 m para alcanzar en el extremo más occidental, en una curva del vial que la rodea, la Urbanización Costa Calma (cota aproximadamente 50). Continúa en recta hacia el SSE unos 700 m hasta alcanzar de nuevo la carretera de acceso a Morro Jable en un punto (UTM: 28RES 7557 1496) a 2950 m del cruce a Tarajalejo, sigue hasta el cruce de entrada a la Urbanización Los Verodes en el margen izquierdo del Barranco Cañada de la Barca, sigue por dicho camino hacia el Sur unos 1150 m hasta un punto al oeste de una construcción situada a cota 50 y en la divisoria del flanco meridional de la Montañeta de Los Verodes, y desde ahí continúa en línea recta unos 150 m hacia el Oeste hasta alcanzar el cauce del Barranco Cañada de la Barca, por el que sigue aguas abajo hasta enlazar con el cordón de arena al sur de la Urbanización de Los Verodes; sigue por dicho cordón con rumbo SE hasta su extremo meridional, prolongándose en línea recta con el mismo rumbo hasta el borde exterior de la banda de arena de la Playa de Sotavento, para entonces continuar con rumbo SO por la línea de bajamar escorada hasta un punto al sur del espigón meridional del Cuchillo de la Degollada del Salmo (UTM: 28RES 7148 0802).

Sur: desde ese punto continúa unos 50 m en línea recta con rumbo NO y atraviesa la banda de arena de la

playa hasta alcanzar la base del cantil; luego asciende en línea recta con rumbo Norte por él hasta una pista a cota 30 y en la divisoria del espigón meridional del Cuchillo de la Degollada del Salmo. Por dicha pista sigue hacia el NE hasta alcanzar el cauce del Barranco del Salmo, a cota 35; continúa aguas arriba por dicho barranco para tomar a cota 75 el ramal de la ladera derecha y alcanzar la cota 100, por la que continúa hacia el Sur bordeando el Cuchillo de la Degollada del Salmo y atravesando el cauce principal del Valle de Los Canarios, hasta que llega al espigón situado al Norte de Casas de Los Canarios de Abajo; asciende hacia el Oeste por su divisoria hasta la cota 150, y sigue por ella hacia el Sur mientras bordea la Montaña del Moro, la Majada del Aguililla, el Cuchillo de los Castillejos, el vértice Aguda y el Cuchillo de Talahijas, hasta alcanzar en la ladera derecha del Barranco de Vinamar y en una bifurcación de ramales, el cauce del ramal más meridional; recorre el flanco del espigón situado al Este del vértice Corral Bermejo y asciende por el cauce hasta alcanzar la cota 175, que sigue hacia el Sur bordeando Corral Bermejo hasta un camino en la divisoria del espigón del margen izquierdo del Barranco del Ciervo, por la que desciende hasta alcanzar de nuevo la cota 150; sigue por dicha cota con dirección Norte cruzando el barranco y recorriendo por el Sur espigón meridional del Cuchillo del Ciervo, hasta alcanzar el cauce del ramal de cabecera más oriental del barranquillo que flanquea por el Oeste a Los Atolladeros; desciende aguas abajo hasta la cota 100, que sigue hasta el cauce del barranquillo situado en el espigón SO de Pico Alto que está sobre el Tablero de Peñas Blancas, y desciende por él hasta la cota 75 para luego seguir por ella hacia el NO, unos 600 m, hasta un punto en la ladera del margen izquierdo del Barranco de Gran Valle y en un cruce de caminos al Oeste de unas construcciones en La Solana, donde toma unos 100 m por el ramal de un camino que va hacia el SO, para alcanzar la pista que recorre el cauce del Barranco de Gran Valle; sigue por la pista hacia el Sur hasta llegar a la que da acceso a Cofete; continúa por dicha pista unos 700 m hacia el Oeste hasta una curva pronunciada a cota 80, al sur del desvío al Puerto de la Cruz y en el margen izquierdo del ramal de cabecera más occidental del Barranco de La Bajada de Juan Gómez. Desde ahí sigue unos 575 m en línea recta hacia el Oeste, hasta alcanzar a cota 65 de nuevo la pista de acceso a Puerto de la Cruz en un cruce (UTM: 28RES 5514 0606) con el camino de Bajo de Betancores; prosigue por este camino unos 875 m hacia el Sur hasta un punto en el margen derecho del Barranco de Agua Oveja (UTM: 28RES 5485 0526), desde donde continúa unos 525 m en línea recta con rumbo Este y alcanza la pista que da acceso a la Playa de Juan Gómez por el Oeste, a cota 27 aproximadamente y en el cruce con un sendero, y por ésta sigue hacia el Sur hasta un quiebro de la pista a cota 10 y en la divisoria del espigón que flanquea por el oeste la Playa de Juan Gómez; por dicha divisoria desciende hasta alcanzar la costa (UTM: 28RES 5542 0473) y desde ahí continúa hacia el

oeste por la línea de bajamar escorada hasta la Punta de Jandía.

Oeste: desde el punto anterior continúa por la línea de bajamar escorada hacia el Norte hasta la Punta del Pe-sebre, en el punto inicial.

3. La localidad de El Puerto de la Cruz, en su actual configuración, se considera compatible con el Parque con carácter excepcional.

4. Se establece como Area de Sensibilidad Ecológica un sector externo al Parque Natural y al sur de la Península de Jandía, en el Valle de los Mosquitos-Tablero de Jedey, cuya delimitación geográfica se indica en el anexo cartográfico F-3 y se corresponde con la siguiente descripción:

Por el Este recorre el espigón oriental del Valle de Los Escobones, sobre el camino que desde la pista de acceso a Cofete descende con rumbo Sur, flanqueando por el Oeste unos invernaderos, hasta alcanzar un punto en la esquina SO de los mismos y en el borde superior del acantilado; y desde ahí toma con el mismo rumbo por la divisoria del espigón del margen izquierdo del Barranco de Los Escobones, hasta alcanzar la costa (UTM: 28RES 5836 0370). Por el sur va desde el punto anterior hacia el Oeste, siguiendo la línea de bajamar escorada, hasta alcanzar en el extremo occidental de la Playa de Juan Gómez el límite del Parque. Por el Oeste y Norte la extensión del ASE coincide con el límite meridional del Parque Natural de Jandía en este sector.

(F-4) Parque Rural de Betancuria.

1. El Parque Rural de Betancuria comprende 16544,3 hectáreas en los términos municipales de Betancuria, Puerto del Rosario, Antigua, Tuineje y Pájara.

2. La delimitación geográfica de este espacio natural protegido se indica en el anexo cartográfico F-4 y se corresponde con la siguiente descripción:

Norte: desde un punto en la costa (UTM: 28RES 9213 5890) y al oeste del vértice 246 m de Montaña Blanca, continúa unos 460 m en línea recta con rumbo Este hasta enlazar con la pista que bordea dicha montaña por el oeste, por la que sigue unos 1625 m con rumbo Sur, hasta el cauce del Barranco de La Morena, que intercepta a cota 70; desde ese punto sigue hacia el Sur hasta alcanzar el veril del margen derecho del Barranco de Los Molinos, por el que continúa hacia el SE cruzando el cauce del ramal Barranco de La Casa a cota 75, hasta que llega a la carretera de acceso a Casas de Los Molinos; continúa por la carretera con rumbo Oeste hasta alcanzar el cauce del Barranco Verde, al sur del vértice Las Escuderas, donde toma un ramal de dicho barranco con rumbo

SE, pasa por la Finca de La Laguna y llega a un muro a cota 160 y al noroeste de Montaña Bermeja, junto a unos nateros (UTM: 28RES 9656 5470).

Este: desde el punto anterior continúa por el muro con rumbo Sur hasta enlazar con la pista de Casas de la Montañeta de Tao a la presa de Los Molinos; sigue por dicha pista unos 50 m con rumbo Este hasta un cruce, donde toma unos 75 m con rumbo SE el ramal de la pista, para alcanzar el cauce del Barranco de Tao; continúa por dicho cauce con rumbo Oeste hasta enlazar con el Barranco de Las Majadas, por el que sigue aguas arriba hasta una caseta de aguas a cota 165 (UTM: 28RES 9487 5247). Desde el punto anterior continúa unos 80 m en línea recta con rumbo SSE, hasta alcanzar en el margen derecho del barranco, una pista por la que sigue hacia el SO hasta el cauce del Barranco de Tío Gabara; sigue aguas arriba por dicho cauce hasta alcanzar la degollada en la divisoria al norte del Morro de La Parida; continúa por la divisoria con rumbo Sur hasta el Alto del Tabai-bejo; continúa hacia el Oeste por la divisoria del espigón de dicho alto hasta el cauce del Barranco del Valle de Santa Inés, para ascender por el espigón este de Montaña de Tirafe hasta el vértice 300 m de su cumbre; continúa por la divisoria hacia el Sur hasta el vértice 443 m en Morro de Roín, desde donde descende por el espigón este hasta la unión de dos ramales (UTM: 28RES 9318 4828) del Barranco Valle de Santa Inés, a cota 290, por el que sigue aguas abajo hasta su confluencia con el Barranco de Las Casas de la Montaña, a cota 252 m; continúa unos 510 m con rumbo Sur y aguas arriba por el nuevo cauce, hasta la base de un espigón por el que asciende con el mismo rumbo hasta la cota 400; continúa por dicha cota hacia el Este hasta enlazar con una pista al norte de Degollada del Chorrillo, por la que sigue hasta alcanzar dicha degollada y descender por el barranquillo opuesto hasta la cota 400 de nuevo; continúa por ésta con rumbo Sur, pasando por Majada de Los Pozos, Lomo del Cortijo, Lomo de la Cruz, Morro del Valle de la Fuente y Lomo Corto, hasta la divisoria del espigón sureste del Morro del Yugo (UTM: 28RES 9216 3691); continúa unos 90 m con rumbo Este hasta la degollada de vértice 383 m, desde donde descende por la vaguada hacia el Sur hasta alcanzar el cauce del Barranco del Cortijo.

Sur: desde el punto anterior continúa aguas abajo hacia el Este por dicho cauce hasta alcanzar la cota 300, por la que sigue hacia el Norte, atravesando el Barranco Valle de Izcado y el Barranco de Tegureyde, hasta alcanzar una pista al oeste del lomo de La Grama (UTM: 28RES 8940 3770); continúa por dicha pista hacia el Sur y luego al Oeste hasta su final a cota 250 y al este de un embalse en La Majada de La Pila; continúa por dicha cota hacia el Oeste hasta enlazar con una pista en la divisoria del espigón sur del Lomo del Molino y al oeste del embalse anterior; sigue por dicha pista con rumbo Norte y luego Oeste, hasta enlazar con la carretera de Pájara a

Betancuria, por la que sigue con rumbo Norte hasta el espigón noroeste del vértice Fenduca, en el Lomo del Aceituno; continúa con rumbo NO por la divisoria de dicho lomo hasta alcanzar una pista a cota 130, por la que sigue hacia el Este atravesando el Barranco de Las Peñitas y luego continúa hacia el Oeste pasando por el borde septentrional de unos cultivos de gavias, hasta la confluencia con el barranco de Pájara; prosigue aguas arriba por este último hasta alcanzar la carretera de acceso a Ajuy, y sigue por ella hacia el Sur hasta el cruce con la carretera de Pájara a Jandía, por la que sigue con rumbo Oeste hasta la pista que recorre el Barranco de La Solapa; continúa por dicha pista con rumbo SO primero y NO después, hasta la cota 20, donde toma el cauce de dicho barranco y lo sigue hasta la costa en Playa de La Solapa (UTM: 28RES 8189 3774).

Oeste: desde el punto anterior continúa hacia el Norte por la línea de bajamar escorada hasta la desembocadura del Barranco de La Galera; sigue aguas arriba por el cauce de dicho barranco hasta la cota 70, donde toma el ramal con rumbo Sur y por él sigue aguas arriba hasta la cota 100; continúa con rumbo NE por dicha cota hasta una vaguada en Los Mojoncillos (UTM: 28RES 8940 5067), al sur de la urbanización de Tierras de Cristóbal; desde el punto anterior asciende unos 150 m en recta con rumbo ENE hasta alcanzar la cota 150 en la divisoria, para descender unos 275 m con el mismo rumbo hasta una curva pronunciada de la carretera de acceso a dicha urbanización, por la que sigue con rumbo NE hasta el cauce del Barranco de Los Charcos, a cota 65; continúa por él aguas abajo hasta alcanzar la costa en la Playa del Valle, y prosigue por la línea de bajamar escorada hacia el Norte hasta el punto inicial, al norte de la Punta del Salvaje.

(F-5) Monumento Natural del Malpaís de la Arena.

1. El Monumento Natural del Malpaís de la Arena comprende 870,8 hectáreas en el término municipal de La Oliva.

2. La delimitación geográfica de este espacio natural protegido se indica en el anexo cartográfico F-5 y se corresponde con la siguiente descripción:

Norte: desde un punto en la carretera de La Oliva al Cotillo (UTM: 28RFS 0336 6987), aproximadamente a cota 125, en un cruce con un camino al NO del islote de un vértice de 168 m y en el borde norte del brazo de colada del volcán de La Arena, toma por la pista hacia el Este hasta alcanzar, a cota 135, la vaguada en el borde entre el islote y la colada, y sigue por ella hacia el SE bordeando dicho islote por el flanco oriental hasta la esquina de un muro al sur del islote; sigue por el muro unos 25 m con rumbo SE hasta alcanzar otro muro, por el que toma unos 375 m hacia el NE hasta una nueva intersección con otro muro de parcela, por el que toma hacia el SE para alcan-

zar una parcela circular que entonces bordea por el sur y luego prosigue unos 720 m con el mismo rumbo por otro muro y hasta la cota 175, sigue por dicha cota unos pocos metros hacia el Sur bordeando por el Este una pequeña parcela de cultivo, hasta que enlaza con otro muro que sigue hacia el Este y enlaza con la pista que recorre el malpaís de La Arena por el este (UTM: 28RFS 0557 6927).

Este: desde el punto anterior sigue dicha pista con rumbo Sur, pasando al Oeste de Montaña de Los Saltos y la Montaña de Molino, que bordea por el sur hasta alcanzar, junto a una edificación, el borde meridional del malpaís de La Arena (UTM: 28RFS 0617 6644).

Sur: desde el punto anterior continúa hacia el Oeste siguiendo el borde meridional del malpaís de La Arena hasta alcanzar, en Las Rosas de Candelaria, la carretera de La Oliva al Cotillo (UTM: 28RFS 0407 6607).

Oeste: desde allí sigue hacia el Norte por el borde occidental del Malpaís hasta alcanzar de nuevo la carretera de la Oliva al Cotillo, al sur de Rosa de Los Negrines (UTM: 28RFS 0315 6747), y sigue por la carretera hacia el norte hasta el punto inicial.

(F-6) Monumento Natural de la Montaña de Tindaya.

1. El Monumento Natural de la Montaña de Tindaya comprende 186,7 hectáreas en el término municipal de La Oliva.

2. La delimitación geográfica de este espacio natural protegido se indica en el anexo cartográfico F-6 y se corresponde con la siguiente descripción.

Norte: desde un punto en un cruce de pista (UTM: 28RFS 0045 6448) al norte de Montaña Tindaya continúa por el ramal con rumbo SE unos 490m, hasta el cruce con un sendero en el margen izquierdo del Barranco Esquinzo.

Este: desde el punto anterior continúa hacia el Sur por dicho sendero, bordeando Montaña Tindaya por el este, hasta un punto en un cruce con una pista al noreste del caserío de Tinedaya (UTM: 28 RFS 0009 6267).

Sur: desde ese punto toma unos 580m por un sendero con rumbo NO y flanquea por el sur Montaña Tindaya, hasta que llega a un cruce de caminos en la base de su espigón noroeste y a cota 170 (UTM: 28RES 9967 6306).

Oeste: desde ahí continúa por un camino con rumbo NO hasta la pista que desde Llano de Tindaya alcanza el camino de La Oliva, en un punto junto a la esquina oeste de una parcela (UTM: 28RES 9948 6406), para seguir

por dicha pista con rumbo NE hasta el cruce al norte de Montaña Tindaya, en el punto inicial.

(F-7) Monumento Natural de la Caldera de Gairía.

1. El Monumento Natural de la Caldera de Gairía comprende 240,9 hectáreas en los términos municipales de Antigua y Tuineje.

2. La delimitación geográfica de este espacio natural protegido se indica en el anexo cartográfico F-7 y se corresponde con la siguiente descripción.

Norte: desde un punto en un camino que hay en la divisoria del espigón sureste del Morro del Risco, al norte de Caldera de Gairía, continúa aguas abajo con rumbo NE y por un ramal de cabecera del barranco que bordea por el Sur el Morro de La Atalayita, hasta alcanzar el cauce de dicho barranco a cota 260; sigue aguas abajo para tomar a cota 275 el muro septentrional de los nateos ubicados en el barranco; por éste sigue con rumbo Este hasta un punto a cota 200 (UTM: 28RES 9742 3806), desde el cual continúa unos 160 m en línea recta con rumbo Este, hasta la pista de acceso a Casillas de Morales por el sur.

Este: desde el punto anterior continúa con rumbo Sur por dicha pista hasta alcanzar, a cota 185, un punto (UTM: 28RES 9772 3725) en el muro norte de las parcelas que bordean Montaña Parrado; continúa por dicho muro, primero hacia el Oeste y luego hacia el Sur, hasta alcanzar el flanco meridional de un vértice de 208 m, desde donde sigue unos 25 m en línea recta con rumbo Oeste, hasta enlazar con el muro oriental de la parcela que bordea el islote de un vértice de 209 m; sigue por dicho muro con rumbo Sur primero y NO después, hasta un barranquillo en la esquina oeste de dicha parcela (UTM: 28RES 9699 3673).

Sur: desde el punto anterior asciende por el barranquillo con rumbo Oeste hasta alcanzar la pista que flanquea por el sur la Caldera de Gairía, para continuar por ella con rumbo SO unos 520 m hasta un cruce con otra pista, por la que sigue con rumbo NO hasta la base del flanco sur de Caldera de Gairía.

Oeste: desde el punto anterior sigue por la base del flanco sur y oeste de dicha caldera hasta alcanzar un camino al noroeste de la misma, por el que sigue hasta la divisoria del espigón del Morro del Risco en el punto inicial.

(F-8) Monumento Natural de los Cuchillos de Vigán.

1. El Monumento Natural de los Cuchillos del Vigán comprende 6090 hectáreas en los términos municipales de Antigua y Tuineje.

2. La delimitación geográfica de este espacio natural protegido se indica en el anexo cartográfico F-8 y se corresponde con la siguiente descripción.

Norte: Desde un punto (UTM: 28RFS 0334 3128) en un cruce de pistas en el Barranco Valle de la Cueva, a cota 100 y unos 650 m al este de la Montaña del Cuervo y al suroeste del Tablero del Saladillo, continúa por el ramal de pista hacia el Norte, bordeando dicho tablero por el oeste y norte, hasta llegar al cauce del Barranco de Abajo: sigue la pista que desciende por el mismo hasta un punto a cota 15 aproximadamente, desde donde toma por el cauce hasta alcanzar la costa en un lugar al sur de las Casas y Pozo Negro (UTM: 28RFS 0842 3310).

Este: Desde el punto anterior continúa hacia el Sur siguiendo la línea de bajamar escorada hasta alcanzar Punta de La Entallada.

Sur: desde el punto anterior continúa por la línea de bajamar escorada hacia el Oeste hasta un punto en la Playa del Pajarito (UTM: 28RFS 0025 2285) y en la base del lomo situado al este de Montañeta del Cuevón.

Oeste: desde el punto anterior asciende con rumbo NNO por la divisoria del lomo hasta alcanzar un vértice de 44m, desde donde toma con rumbo Norte por la divisoria del espigón meridional del vértice de 128 m del Rincón de Don Matías e intercepta la cota 75, por la que luego sigue hacia el NO hasta la divisoria del espigón norte del Rincón de Don Matías; asciende por ésta hasta la cota 100 y sigue por ella con rumbo SE primero y Norte después, para llegar a una pista en el Barranco de Angurría, al este del lomo del mismo nombre; sigue por la pista unos 40 m hacia el Norte hasta un cruce con otra que toma, primero hacia el NO y luego hacia el Norte, hasta Montañeta Lascano, la cual flanquea por el norte, y sigue hacia el Oeste primero y y Norte más tarde, pasando por el flanco suroeste de Montañeta Blanca, hasta un punto (UTM: 28RES 9964 2796) en el cruce con un camino en Teguital. Desde ahí continúa hacia el Oeste por dicho camino unos 400 m hasta el cruce con la pista que recorre el Barranco de Teguital; sigue por dicha pista con rumbo NE hasta el cruce al sur de Montañeta de Ezquén, donde toma con rumbo SE por la pista que bordea Pico Taguda por el norte, hasta llegar a un punto en un cruce de pistas al oeste de dicho pico, donde se desvía por el ramal con rumbo NE hasta otro cruce en el cauce del Barranco Valle de Jacomar, para continuar hacia el NO primero y NE más tarde, por la pista que alcanza, en el Barranco Valle de la Cueva, el cruce existente en el punto inicial.

(F-9) Monumento Natural de Montaña Cardones.

1. El Monumento Natural de Montaña Cardone com-

prende 1266.8 hectáreas en el término municipal de Pájara.

2. La delimitación geográfica de este espacio natural protegido se indica en el anexo cartográfico F-9 y se corresponde con la siguiente descripción.

Norte: Desde un punto en la degollada de vértice 415 m de Cha Cabrera (UTM: 28RES 8270 2840), al norte de Montaña Cardones, continúa con rumbo Este por la divisoria, pasando por Alto del Mojón y Alto de Las Brujas, hasta alcanzar un pista en la degollada de vértice 366 m de Las Brujas.

Este: desde el punto anterior continúa por dicha pista unos 1940 m con rumbo Sur, atraviesa el cauce del Barranco de los Tanques y llega a una curva en el espigón norte del vértice 285 m que hay al noroeste del Caserío del Cardón; asciende por la divisoria del espigón hasta dicho vértice desde donde sigue unos 525 m en línea recta con rumbo SSE, hasta el vértice 245 m que está en el lomo inmediato por el sur; desde ahí desciende con rumbo Sur por una vaguada hasta alcanzar, a cota 192, un ramal de Montaña Hendida; sigue por él aguas abajo hasta la cota 185, junto al muro de la presa situada al Oeste de las casas de Montañeta del Pozo; asciende, con rumbo Sur por la vaguada opuesta hasta enlazar con la pista que va de Montañeta de Pozo; al Tablero de Lindanuez hasta el final de la misma, a cota 177 y en cabecera del Barranco de los Rincones. Desde el punto anterior sigue en recta con rumbo SSO unos 650 m, hasta la esquina oeste de la construcción situada en el Tablero de Lindanuez, a cota 179; desde ahí continúa en línea recta con el mismo rumbo unos 752 m, hasta alcanzar en un curva de Tableros de Chozas, la carretera de acceso a Casa de La Hermosa por el este.

Sur: desde el punto anterior continúa por dicha carretera con rumbo Oeste hasta alcanzar en un cruce la pista que recorre el Barranco de Entretablos.

Oeste: desde el punto anterior continúa por dicha pista con rumbo Norte hasta alcanzar a cota 225 y en el margen izquierdo del Barranco del Rincón, el borde meridional de unas parcelas de cultivo; continúa hacia el Este bordeando por el sur dicha parcelas y cruza el cauce del Barranco del Rincón para alcanzar una pista a cota 225 y en su margen derecho, por la que sigue hacia el Norte hasta la base del margen izquierdo del Barranco de Chilegua; continúa con rumbo NE por dicha base para seguir por el cauce hasta la cota 230, al sur de la presa de Majada del Trigo; desde ahí sigue con rumbo Norte bordeando dicha presa por el este para tomar de nuevo el cauce del Barranco de Chilegua y seguir por él aguas arriba hasta la cota 275, en Majada Larga, donde enlaza con el ramal del margen izquierdo y prosigue por él con

rumbo Este primero y Norte después, hasta la degollada de Cha Cabrera que se encuentra en el punto inicial.

(F-10) Paisaje Protegido del Malpaís Grande.

1. El Paisaje Protegido del Malpaís Grande comprende 3245,3 hectáreas en los términos municipales de Antigua y Tunije, y su finalidad de protección es el carácter desértico del paisaje, con coladas de lava subhistóricas.

2. La delimitación geográfica de este espacio natural protegido se indica en el anexo cartográfico F-10 y se corresponde con la siguiente descripción:

Norte: desde un punto a cota 155 (UTM: 28RES 9841 3477), en el camino de acceso a Caldera de La Laguna y en el límite entre la colada del Malpaís Grande y la parcela de cultivo, continúa hacia el Este siguiendo el borde septentrional de dicha colada para alcanzar, en el brazo de colada que lo une con el Malpaís Chico, el punto de máxima estrechez (UTM: 28RFS 0010 3485) desde el cual sigue en línea recta hacia el NE, cortando dicho brazo, para alcanzar de nuevo el borde norte de la colada del Malpaís Grande, por el que sigue hacia el Este, bordea por el sur la finca de Rosa de Pozo Negro, y alcanzar el cauce del Barranco de Pozo Negro; sigue aguas abajo hasta un punto a cota 8 aproximadamente y en un quiebro pronunciado del cauce, al oeste de Casas de Pozo Negro, donde toma el borde norte de la colada y sigue unos 100 m con rumbo Este hasta llegar a la esquina suroeste de un corral (UTM: 28RFS 0792 3352). Desde ahí continúa en línea recta con rumbo SE unos 500 m hasta alcanzar el cauce del Barranco de Abajo al sur de las casas de Pozo Negro (UTM: 28RFS 0826 3316).

Este: desde el punto anterior continúa aguas arriba hasta alcanzar la pista que bordea a Morro Redondo por el norte, y toma por ella hacia el Oeste hasta el cruce al oeste de Casas del Saladillo, para seguir hacia el Sur por la pista que flanquea por el oeste el Tablero del Saladillo y llegar hasta un cruce en el cauce del Barranco Valle de la Cueva; continúa con rumbo Sur por la pista que llega hasta el cruce en el cauce del Barranco Valle de Jacomar; sigue el ramal de pista con rumbo SO hasta el cauce del Barranco de Gran Valle, al oeste de Pico Taguda y en un cruce de pistas (UTM: 28RFS 0164 2814).

Sur: desde el punto anterior continúa con rumbo NO por la pista y alcanza un cruce al sur de Montañeta de Ezquén; sigue por el ramal de pista que se dirige al SO, y que recorre el Barranco de Teguital pasando por el flanco oriental de Cañadas de la Mata, hasta que alcanza el borde oriental de la colada del Malpaís de la Pierna (UTM: 28RES 9754 2631), que luego prosigue hacia el

Sur hasta la punta más meridional de la colada, en el cauce del Barranco de la Mata (UTM: 28RES 9714 2594).

Oeste: desde el punto anterior continúa hacia el Norte por el flanco occidental de la colada del Malpaís de la Pierna, por el que recorre el cauce del ramal oriental del Barranco de la Mata hasta Rosa Negra, donde cambia de rumbo hacia el NE y sigue por el borde occidental del malpaís hasta un punto al norte de la Calderita (UTM: 28RES 9910 3184). Desde este lugar cruza en línea recta unos 80 m con rumbo Norte, el brazo de arena, y conecta de nuevo con el borde occidental del malpaís, por el que sigue hacia el Norte hasta el punto donde corta la línea recta que une los vértices de La Calderita y La Caldereta de Liria. Desde ahí continúa unos 650 m en línea recta con rumbo NNE, hasta el vértice 183 m en el flanco este de La Caldereta de Liria; sigue unos 930 m en línea recta con rumbo Norte y llega al vértice 182 m, al sureste de la Cadereta de La Laguna, desde donde continúa unos 360 m en línea recta con rumbo NNO, hasta la degollada del espigón oriental de dicha caldereta. Desde ese punto desciende hacia el Norte hasta la base del cono de La Caldereta y sigue por ella hacia el Oeste hasta alcanzar la pista de acceso a los socavones de las extracciones existentes en el mismo, a cota 175; sigue esa pista con rumbo NO hasta el borde norte de la colada del Malpaís Grande, en el punto inicial.

3. El sector de coladas de los malpaíses Grande y de la Pierna se establecen como Areas de Sensibilidad Ecológica según se indica en el anexo cartográfico F-10.

(F-11) Paisaje Protegido de Vallebrón.

1. El Paisaje Protegido de Vallebrón comprende 1679,6 hectáreas en los términos municipales de La Oliva y Puerto del Rosario, y su finalidad de protección es el paisaje de cuchillo de la cresta de Vallebrón.

2. La delimitación geográfica de este espacio natural protegido se indica en el anexo cartográfico F-11 y se corresponde con la siguiente descripción:

Norte: desde el cruce de la carretera GC-600, de Arrecife a La Oliva, con la de acceso a Vallebrón, continúa por esta última hacia el Este hasta alcanzar el cauce del Barranco de Vallebrón, a cota 275, por el que sigue aguas abajo hasta un punto a cota 165 aproximada (UTM: 28RFS 0845 6163) y en un quiebro pronunciado del cauce al norte de Los Topes.

Este: desde el punto anterior asciende hacia el Sur por una vaguada de la ladera del margen derecho del Barranco de Vallebrón hasta la degollada del vértice 258 m en Los Topes; desde ahí desciende con rumbo Sur por una vaguada de la ladera opuesta hasta el cauce del Ba-

rranco Valle Corto a cota aproximada 190; sigue aguas arriba por dicho cauce para tomar a cota 290 un ramal de cabecera con rumbo Sur hasta alcanzar la divisoria en Los Morros, y continúa por ella hacia el SE hasta un vértice de 403 m, desde donde desciende con el mismo rumbo por una vaguada hasta alcanzar el cauce principal del Barranco de Guigüey o Valhondo, a cota 145.

Sur: desde el punto anterior continúa aguas arriba por dicho cauce hasta la base del espigón de La Ladera y asciende por su divisoria hasta una pista a cota 402. Por dicha pista continúa hacia el Oeste unos 620 m hasta alcanzar la cota 375 que toma hacia el NO unos 460 m hasta el cauce de un barranquillo por el cual desciende hasta la carretera GC-600 de Arrecife a La Oliva, al norte de La Matilla.

Oeste: sigue por dicha carretera hacia el Oeste y luego hacia el Norte hasta alcanzar el cruce de acceso a Vallebrón en el punto inicial.

(F-13) Sitio de Interés Científico de la Playa del Matorral.

1. El Sitio de Interés Científico de la Playa del Matorral comprende 115,6 hectáreas en el término municipal de Pájara y su finalidad de protección es el hábitat de saladar, sus especies asociadas y el paisaje en general.

2. La delimitación geográfica de este espacio natural protegido se indica en el anexo cartográfico F-13 y se corresponde con la siguiente descripción:

Norte: desde un punto en un cruce de la carretera de acceso a Morro Jable con una pista que flanquea por el este las instalaciones turísticas al oeste de la Playa del Matorral (UTM: 28RES 6507 0265), continúa hacia el Este por dicha carretera hasta un punto de la curva en el espigón de Piedras Caídas (UTM: 28RES 6698 0348).

Este: desde el punto anterior sigue en línea recta con rumbo SE hasta alcanzar la costa (UTM: 28RES 6719 0326).

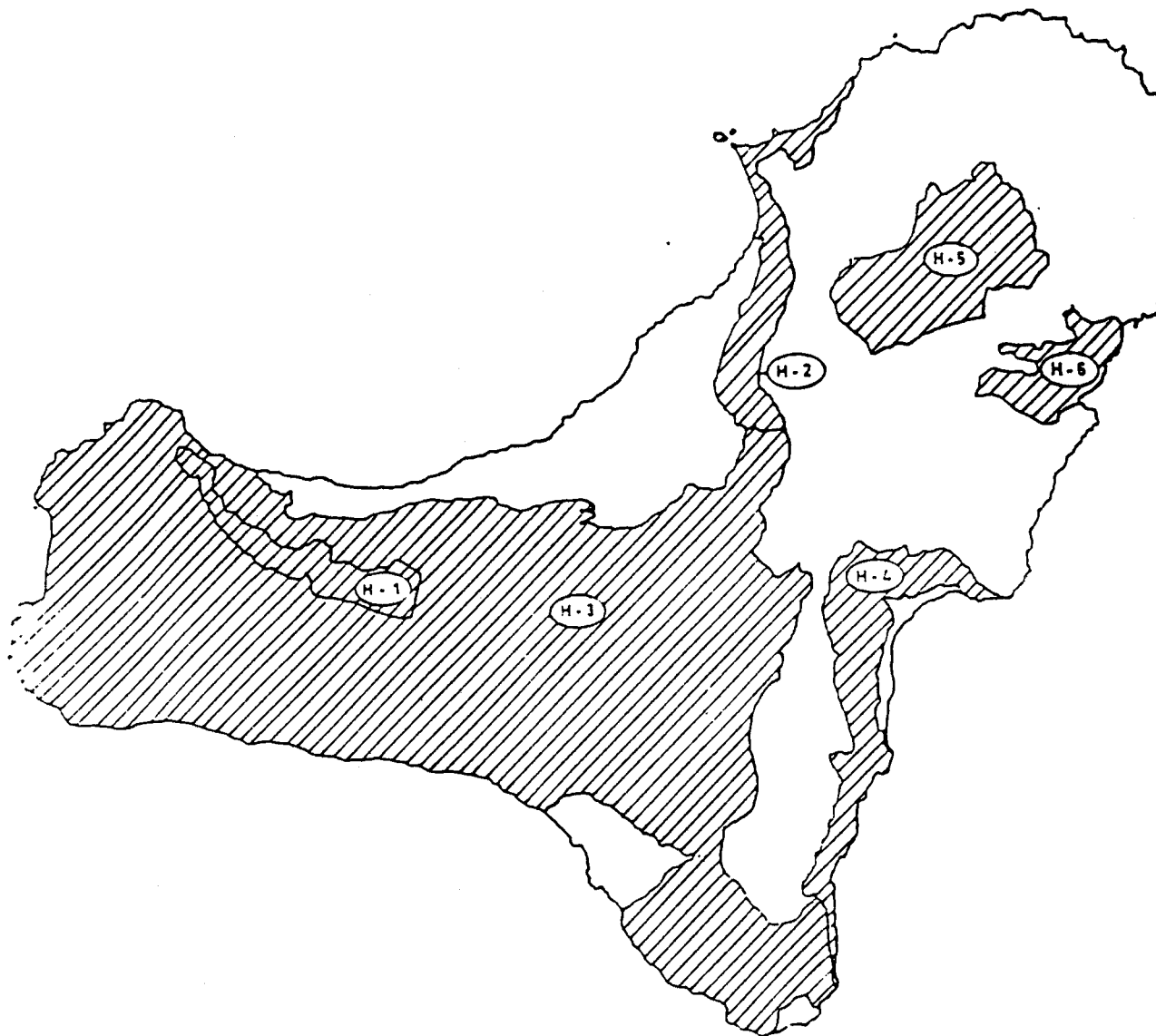
Sur: desde el punto anterior, continúa hacia el Sur por la línea de bajamar escorada hasta la Punta del Matorral y sigue hacia el Oeste hasta un punto al sur de las instalaciones turísticas al oeste de la Playa del Matorral (UTM: 28RES 6495 0233).

Oeste: desde ese punto continúa en línea recta con rumbo NE hasta la esquina más meridional de las instalaciones turísticas, y sigue con el mismo rumbo hasta alcanzar la pista que flanquea por el este dichas instalaciones; sigue por dicha pista y con el mismo rumbo hasta la carretera de acceso a Morro Jable, en el punto inicial.

LEY DE ESPACIOS NATURALES DE CANARIAS

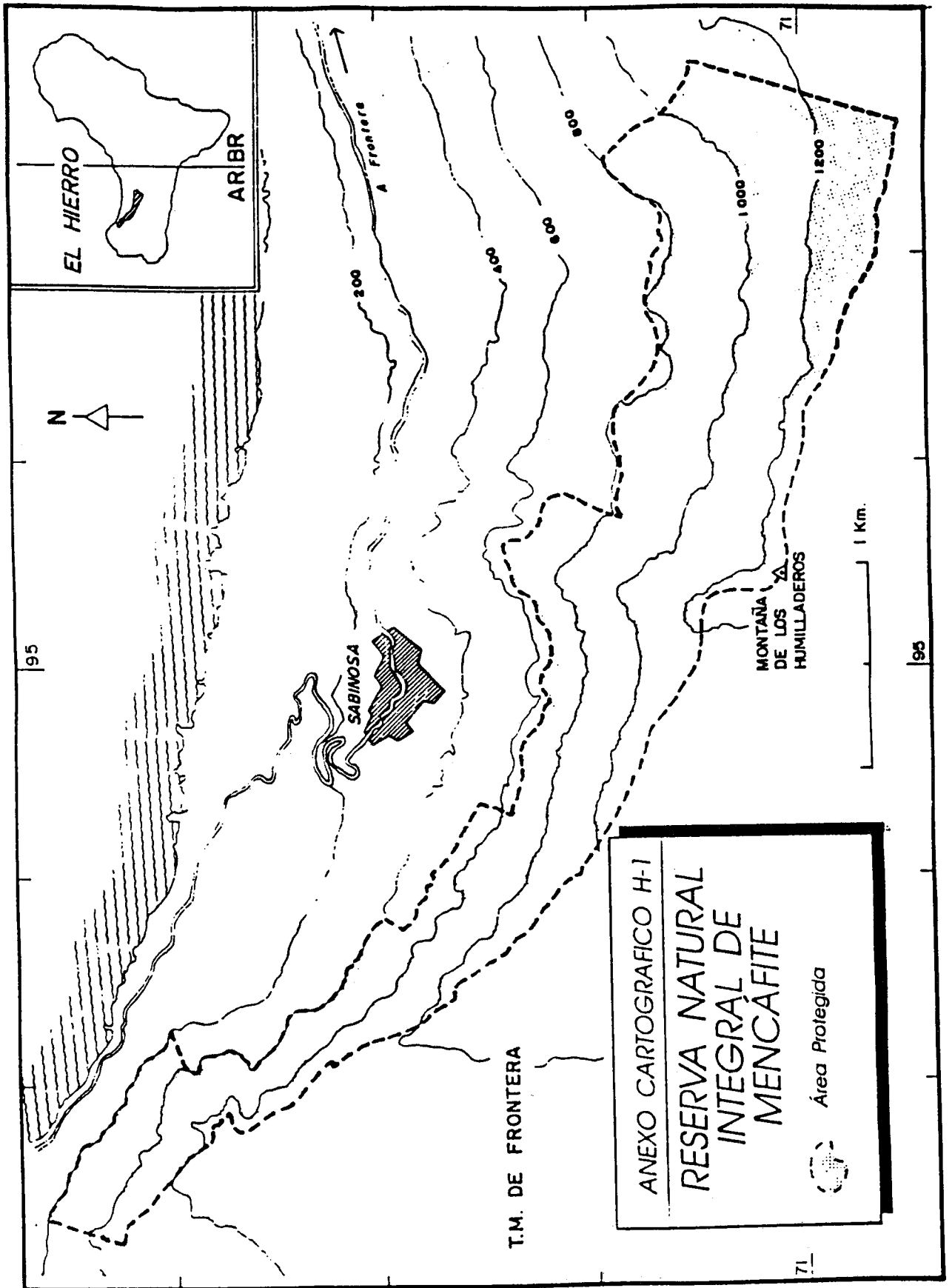
ANEXO CARTOGRÁFICO

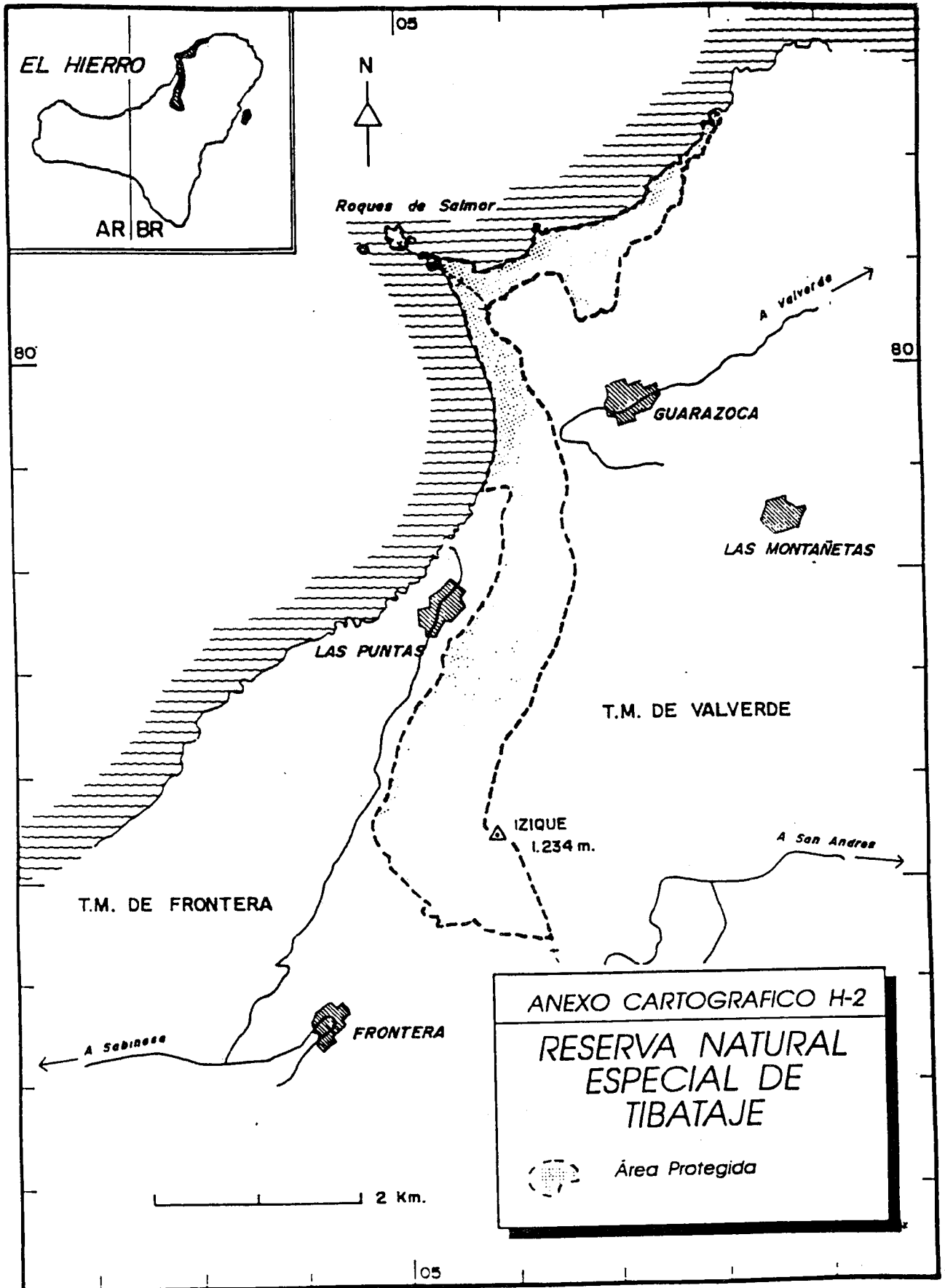
UNITARIOS Isla de EL HIERRO

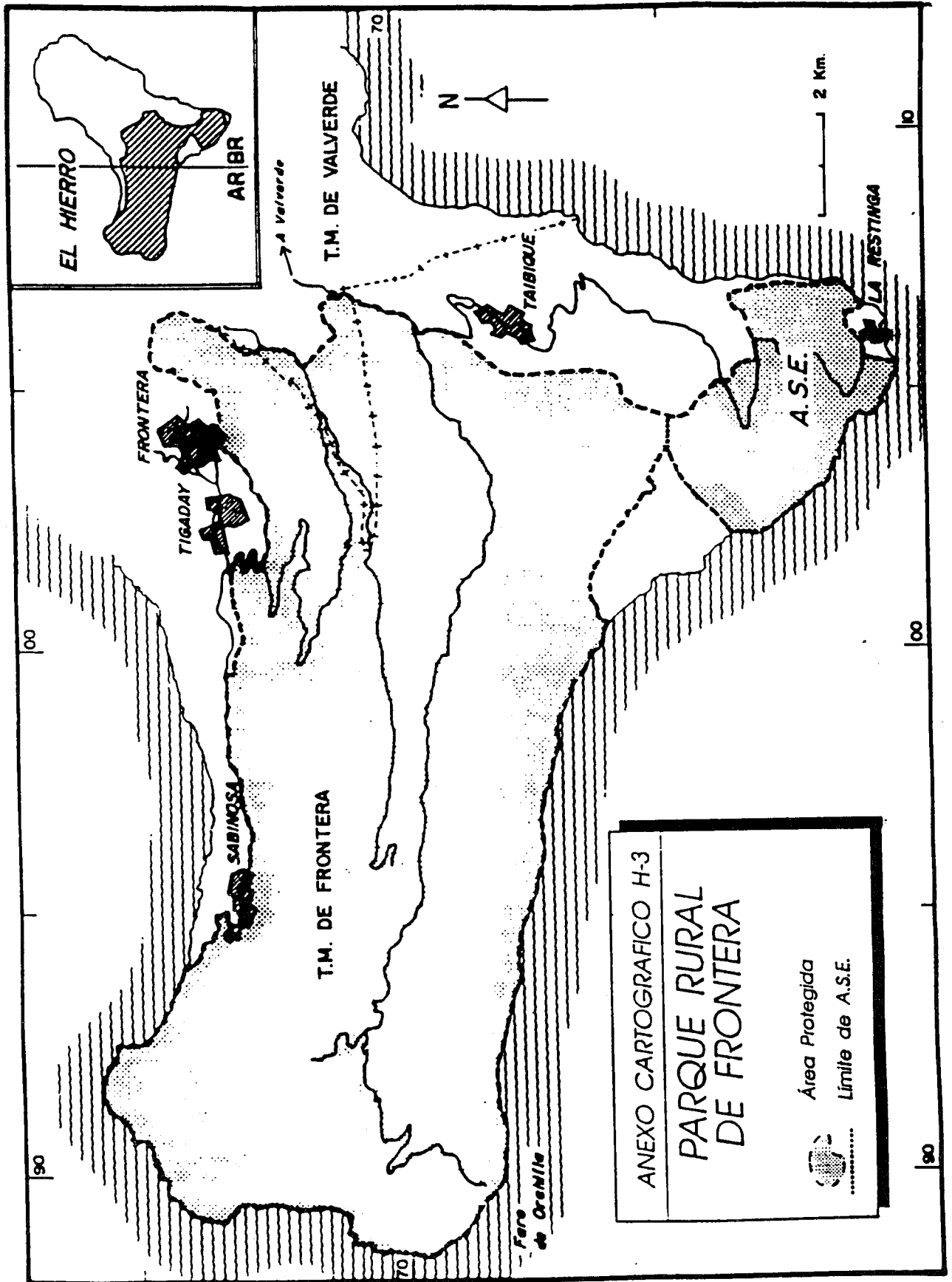


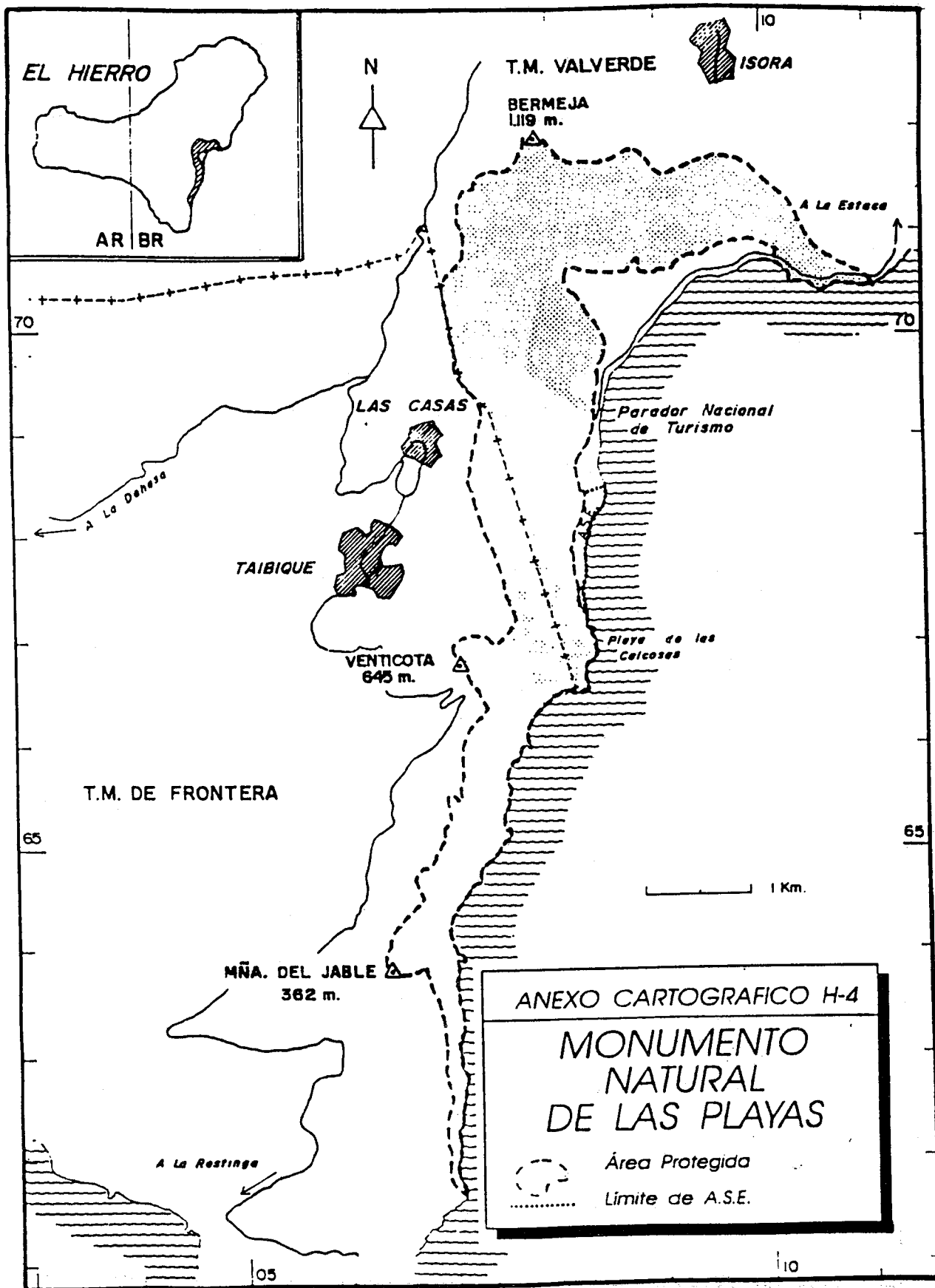
ISLA DE EL HIERRO

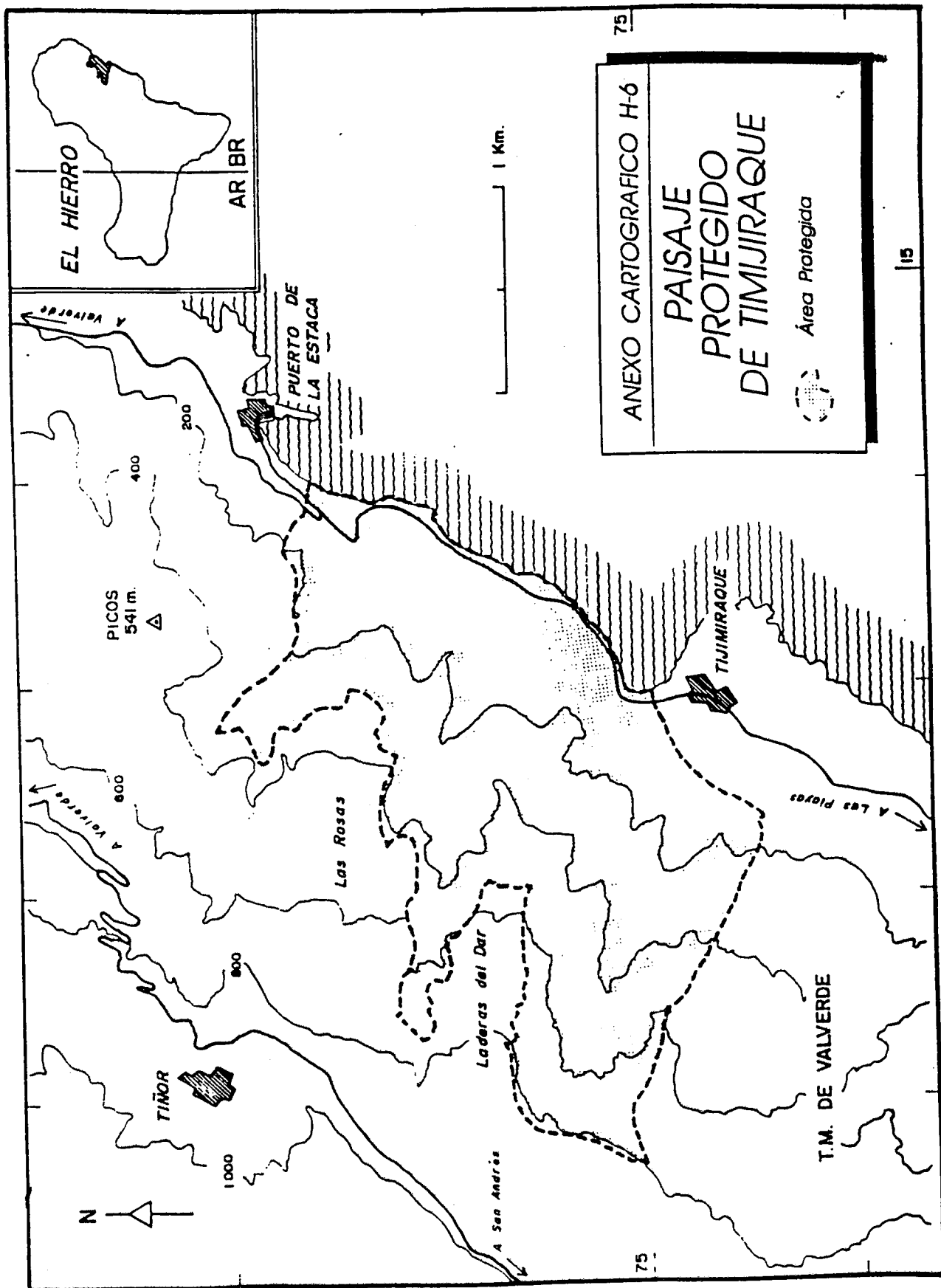
- H-1 Reserva Natural Integral de Mencáfitte
- H-2 Reserva Natural Especial de Tibataje
- H-3 Parque Rural de Frontera
- H-4 Monumento Natural de Las Playas
- H-5 Paisaje Protegido de Ventejís
- H-6 Paisaje Protegido de Timijiraque








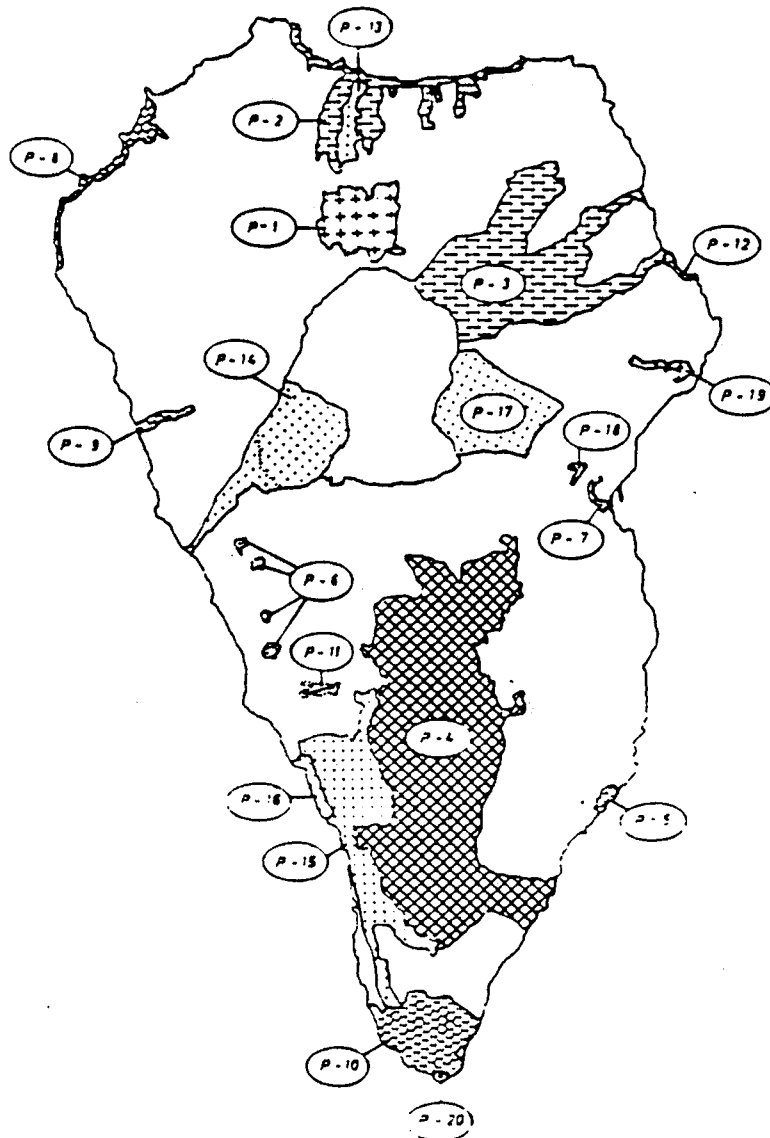






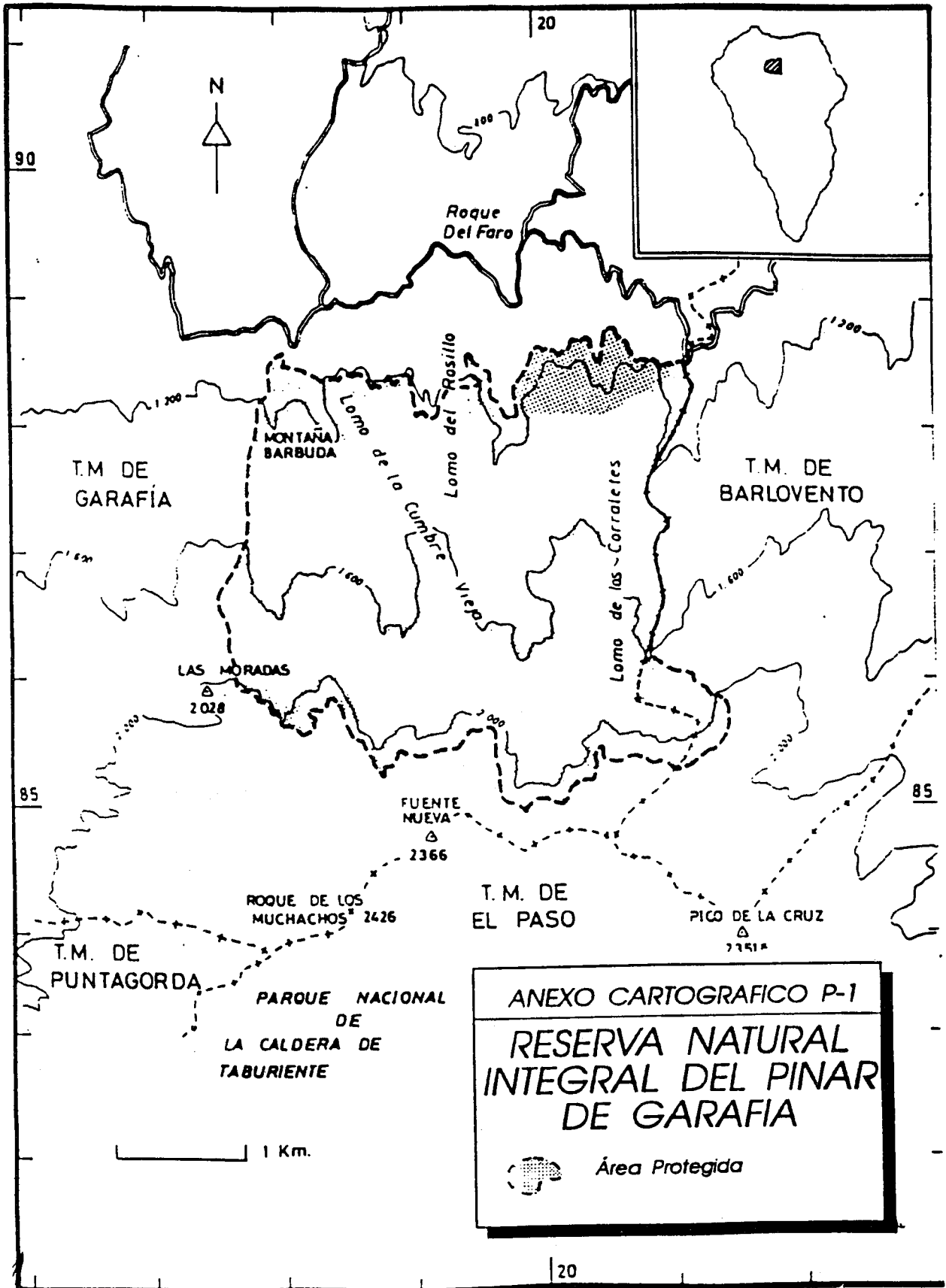
UNITARIOS Isla de LA PALMA

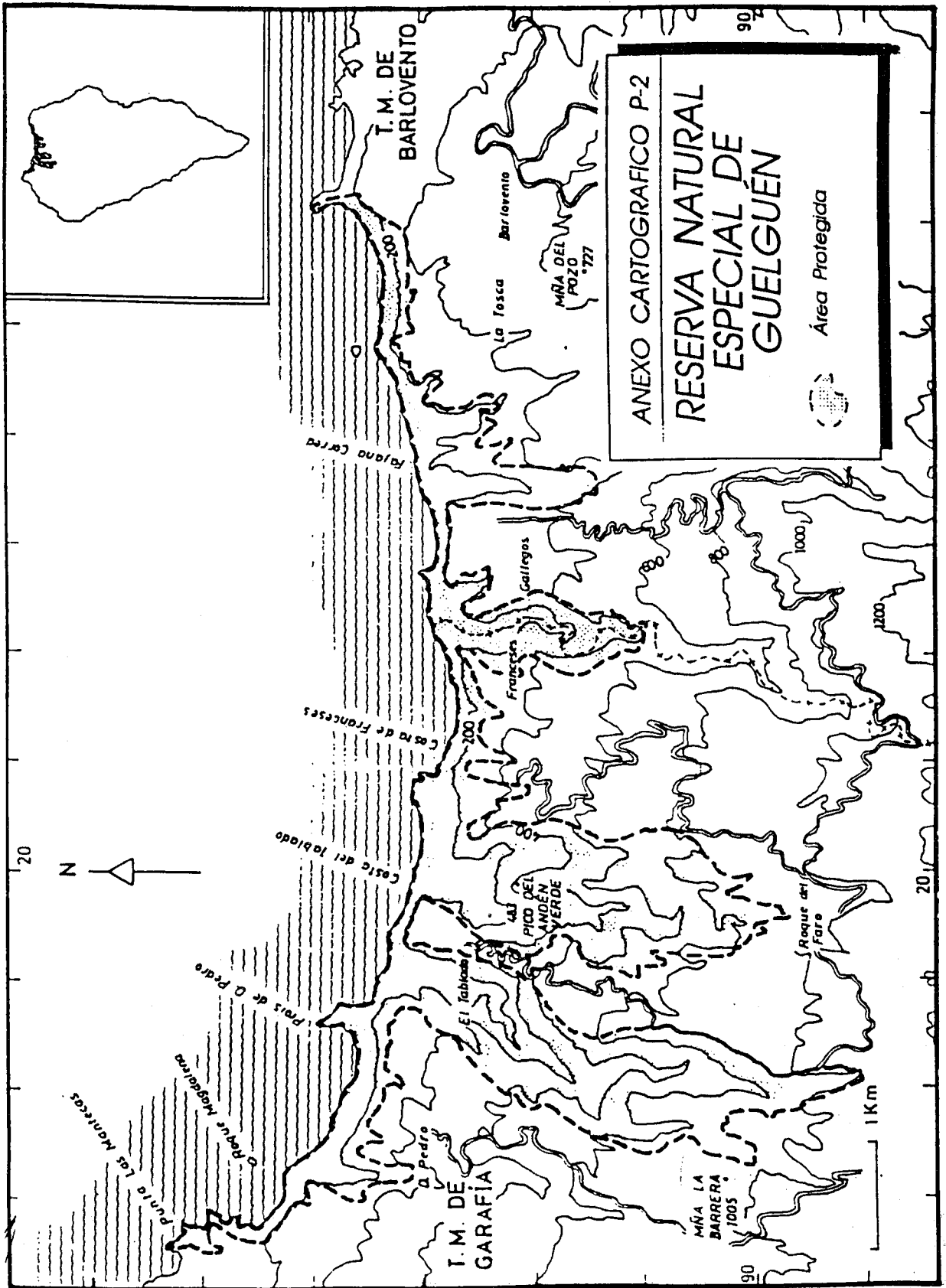
UNIVERSIDAD DE LA PALMA

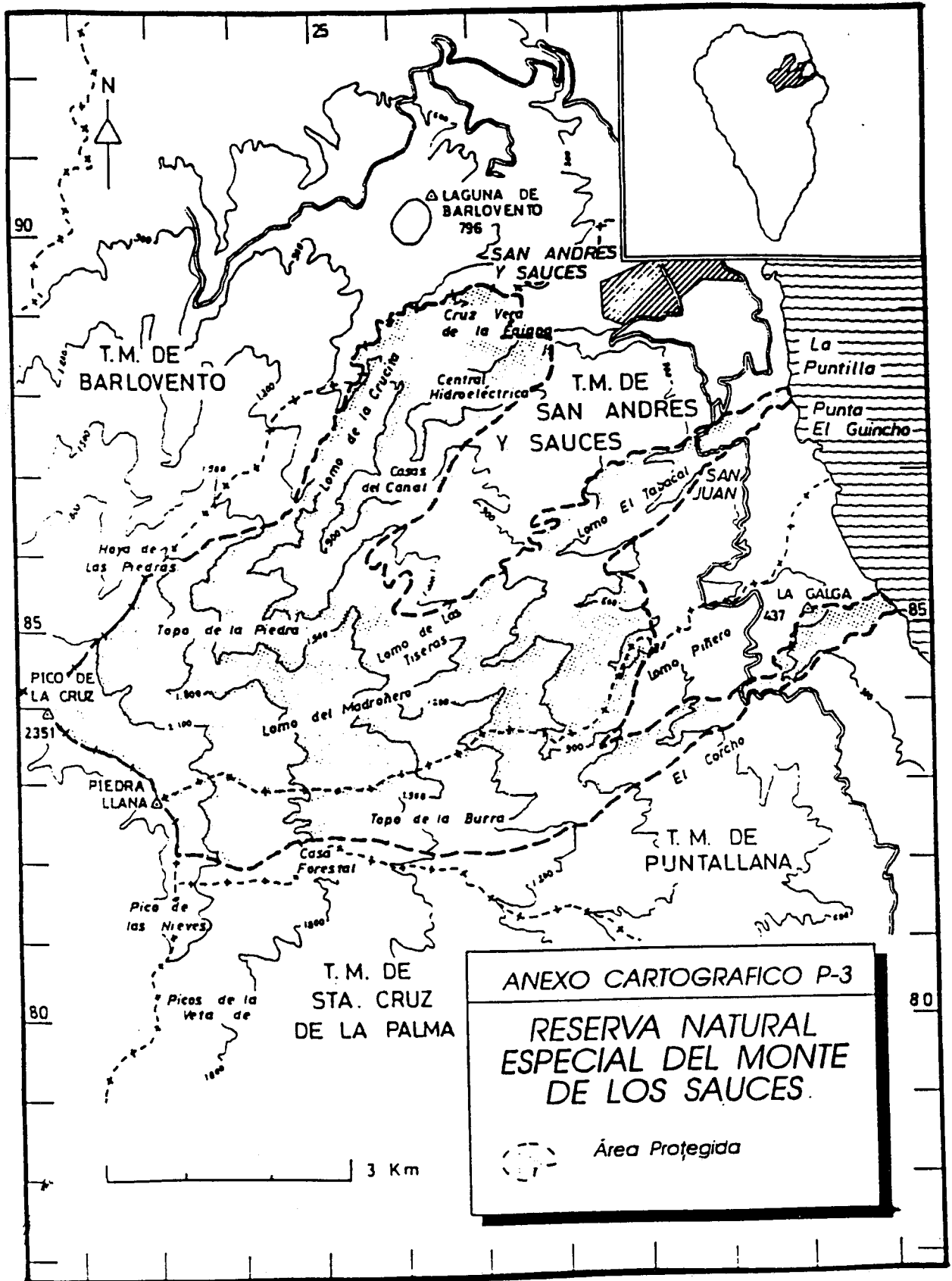


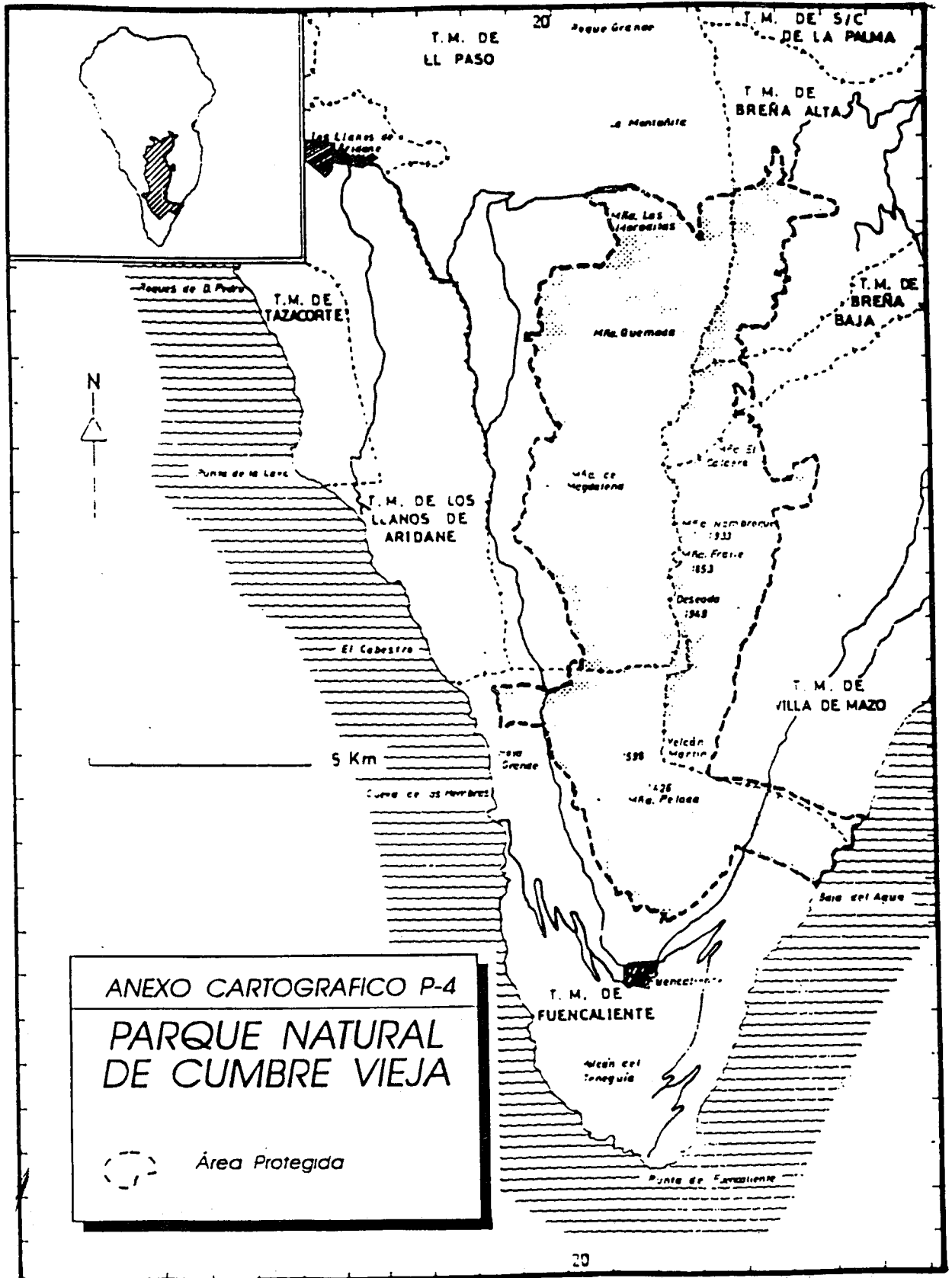
ISLA DE LA PALMA

- P-1 Reserva Natural Integral del Pinar de Garafía
- P-2 Reserva Natural Especial de Guelguén
- P-3 Reserva Natural Especial del Monte de los Sauces
- P-4 Parque Natural de Cumbre Vieja
- P-5 Monumento Natural de la Montaña del Azufre
- P-6 Monumento Natural de Los Volcanes de Aridane
- P-7 Monumento Natural del Risco de La Concepción
- P-8 Monumento Natural de Hiscagúan
- P-9 Monumento Natural del Barranco del Jorado
- P-10 Monumento Natural de Los Volcanes de Teneguía
- P-11 Monumento Natural del Tubo Volcánico de Todoque
- P-12 Monumento Natural de la Playa de Nogales
- P-13 Paisaje Protegido del Tablado
- P-14 Paisaje Protegido del Barranco de Las Angustias
- P-15 Paisaje Protegido de Tamanca
- P-16 Paisaje Protegido del Remo
- P-17 Paisaje Protegido de Cumbres de Las Nieves
- P-18 Sitio de Interés Científico de Juan Mayor
- P-19 Sitio de Interés Científico del Barranco del Agua
- P-20 Sitio de Interés Científico de las Salinas de Fuencaliente



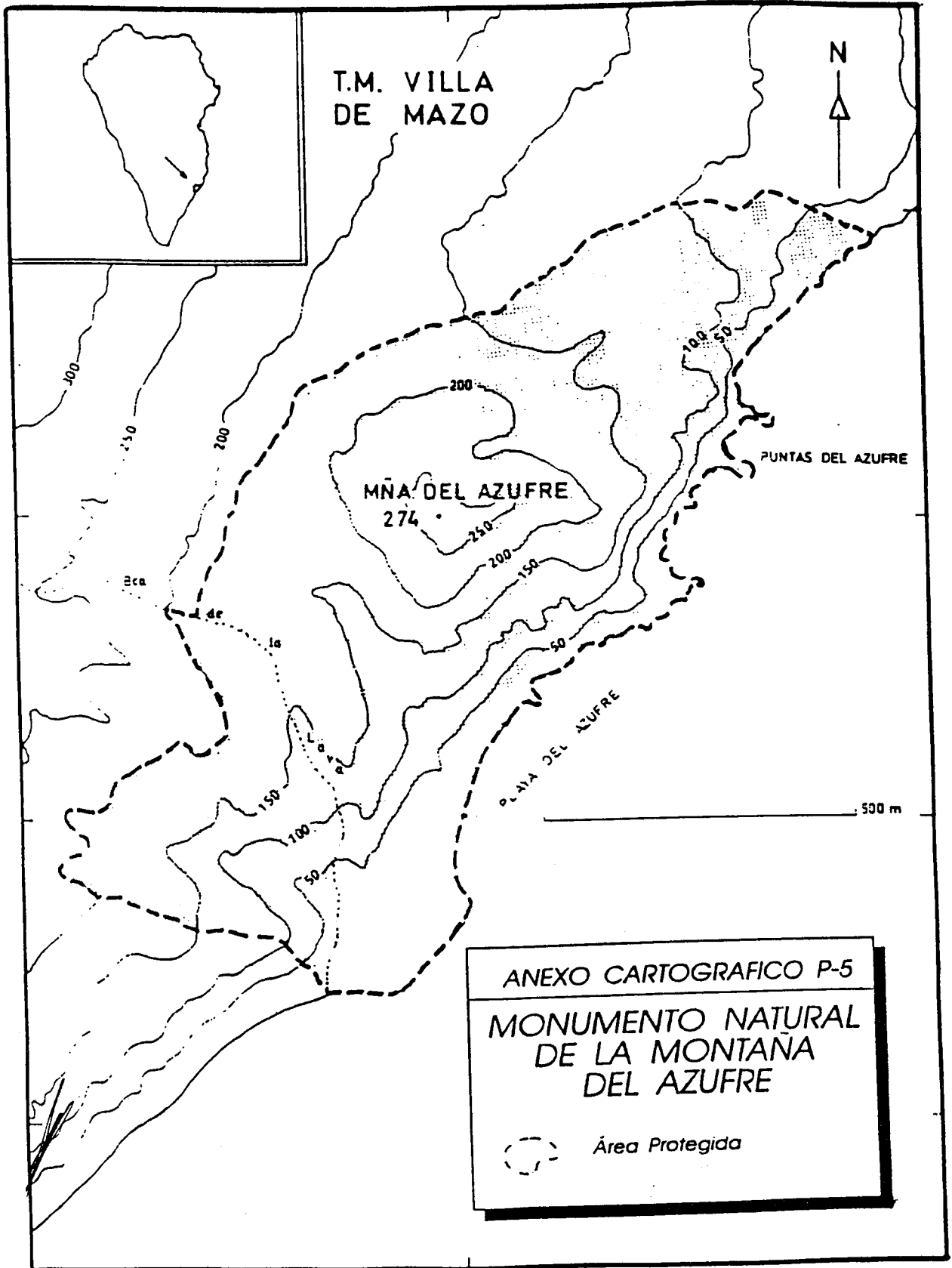


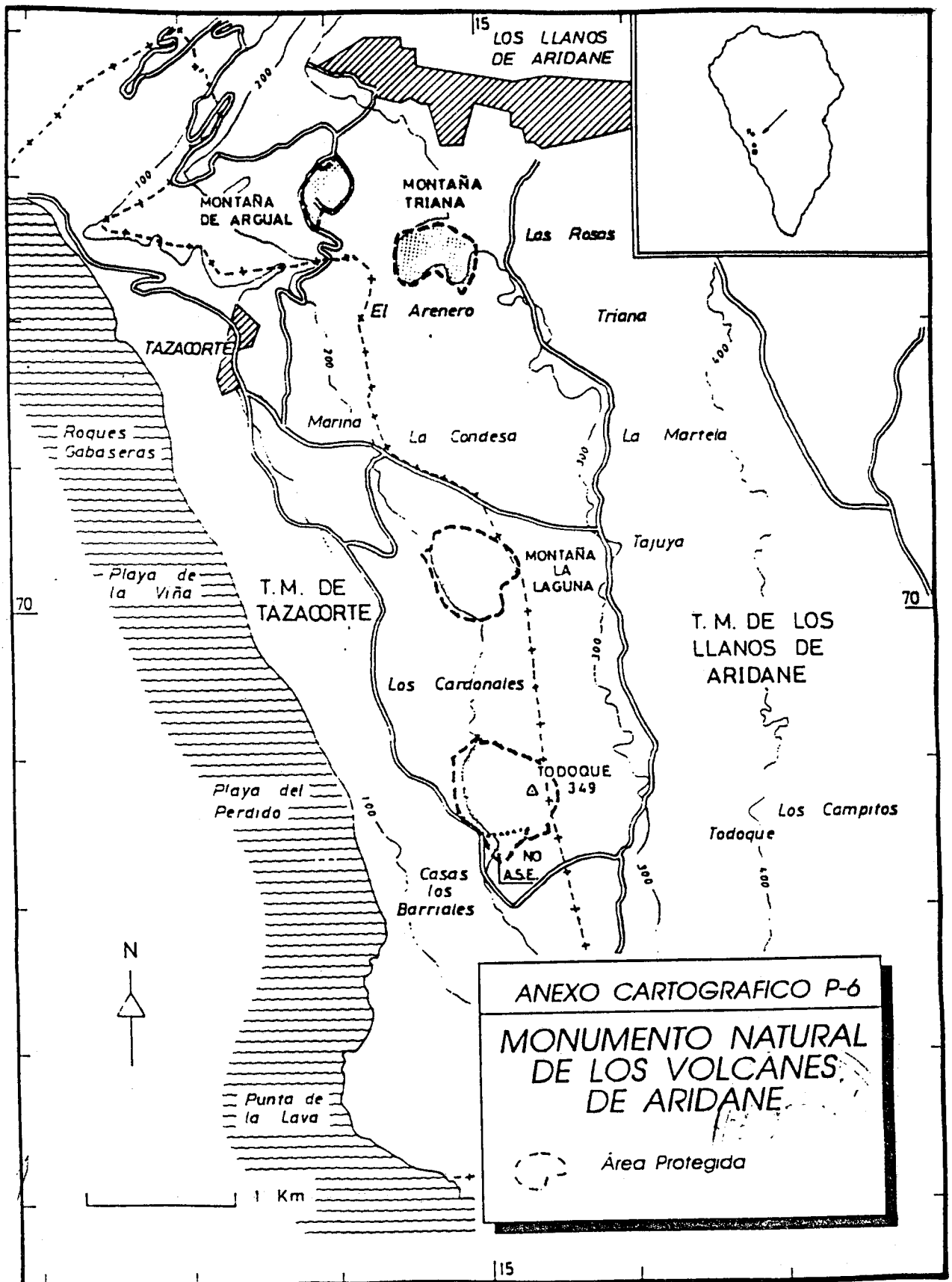


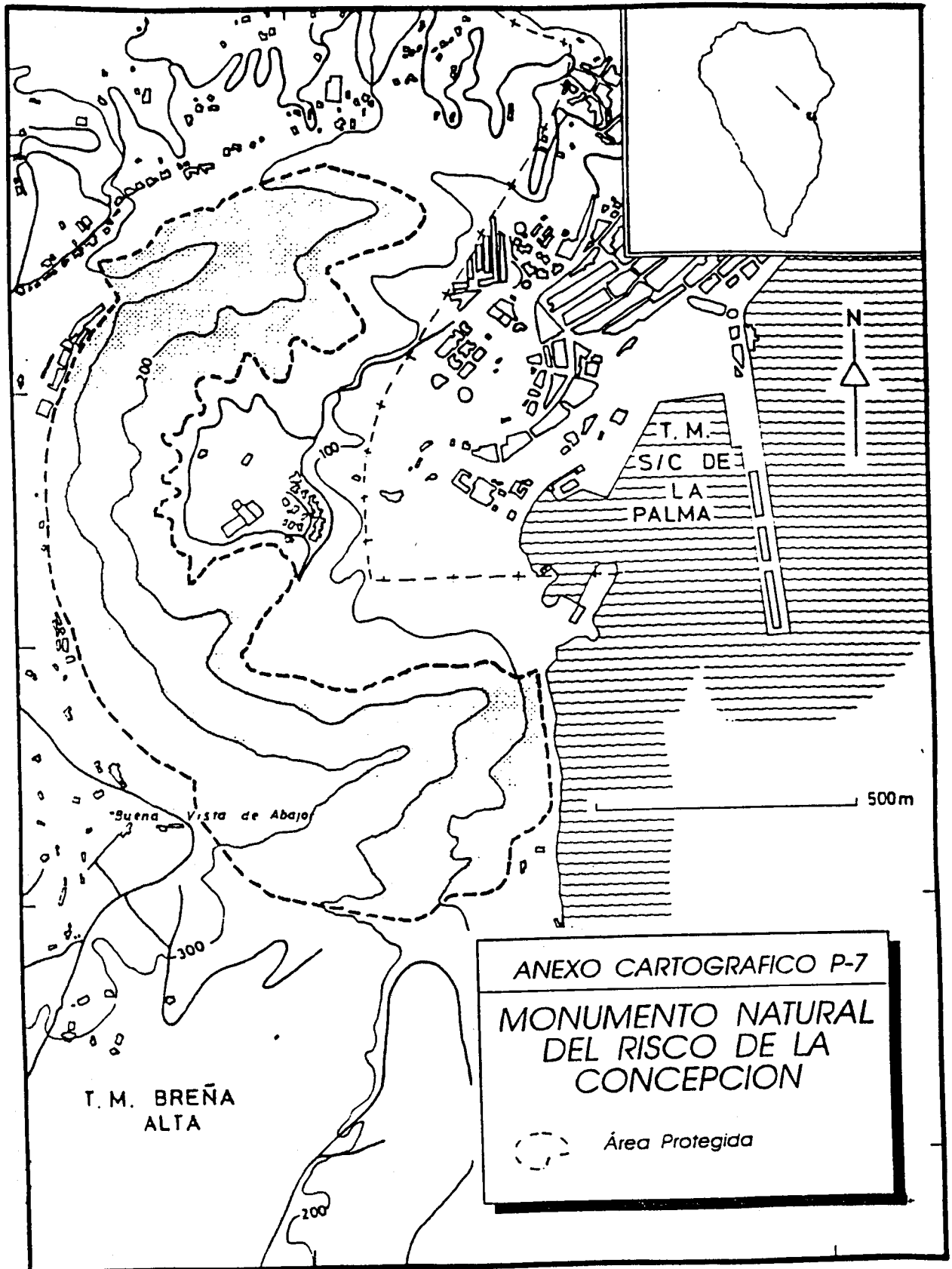


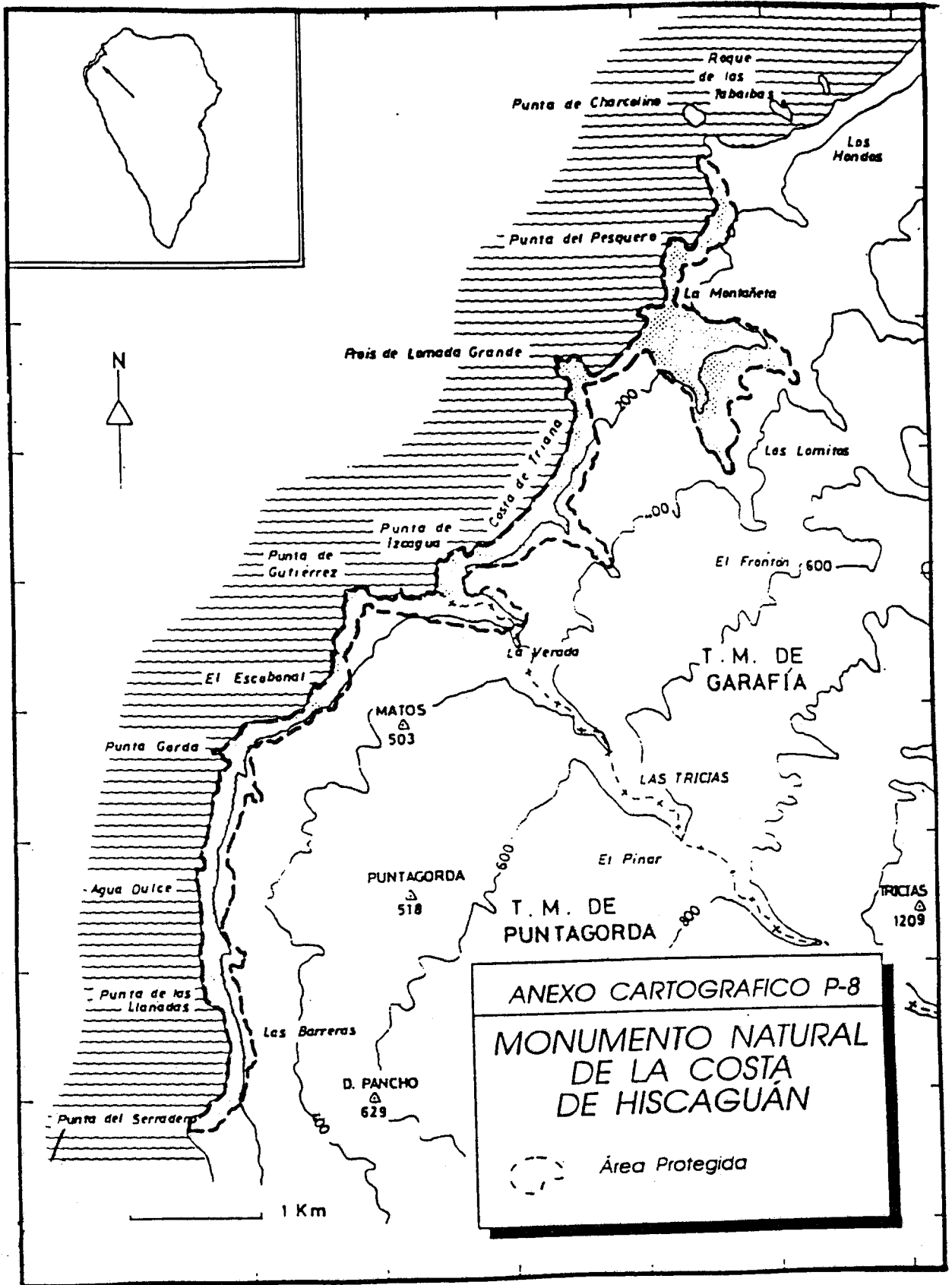
ANEXO CARTOGRAFICO P-4
**PARQUE NATURAL
 DE CUMBRE VIEJA**

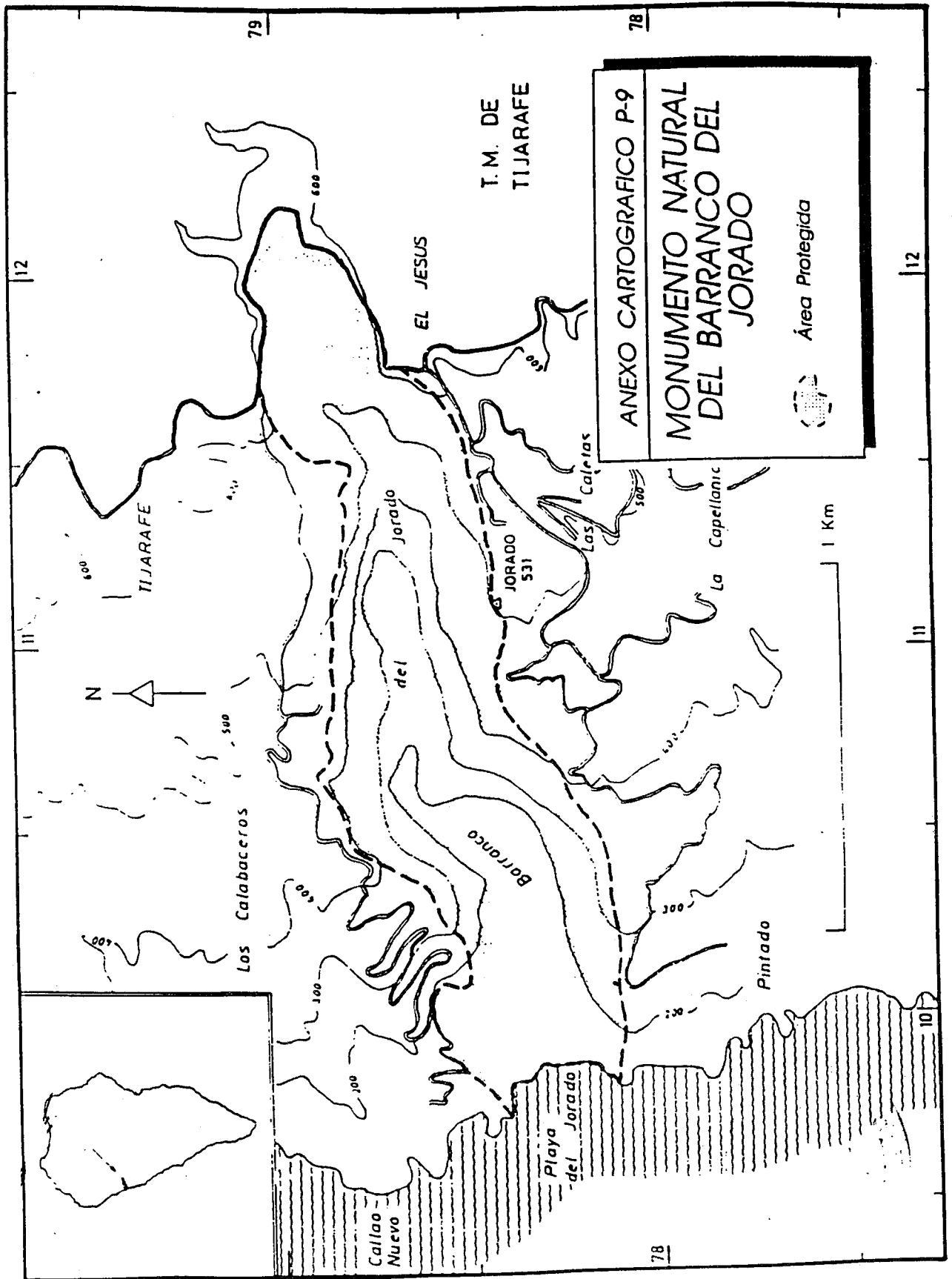
○ - - - - - Área Protegida

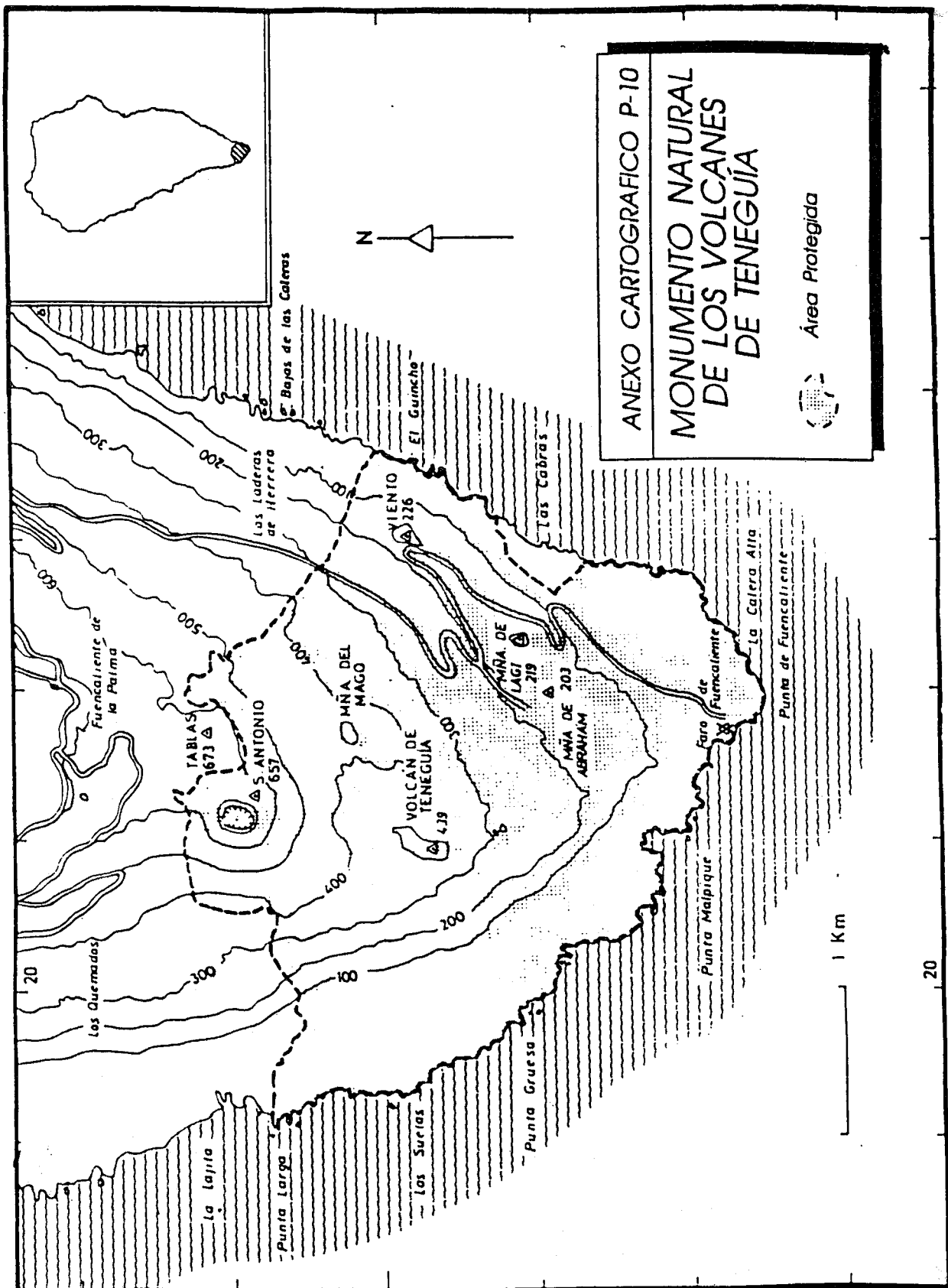


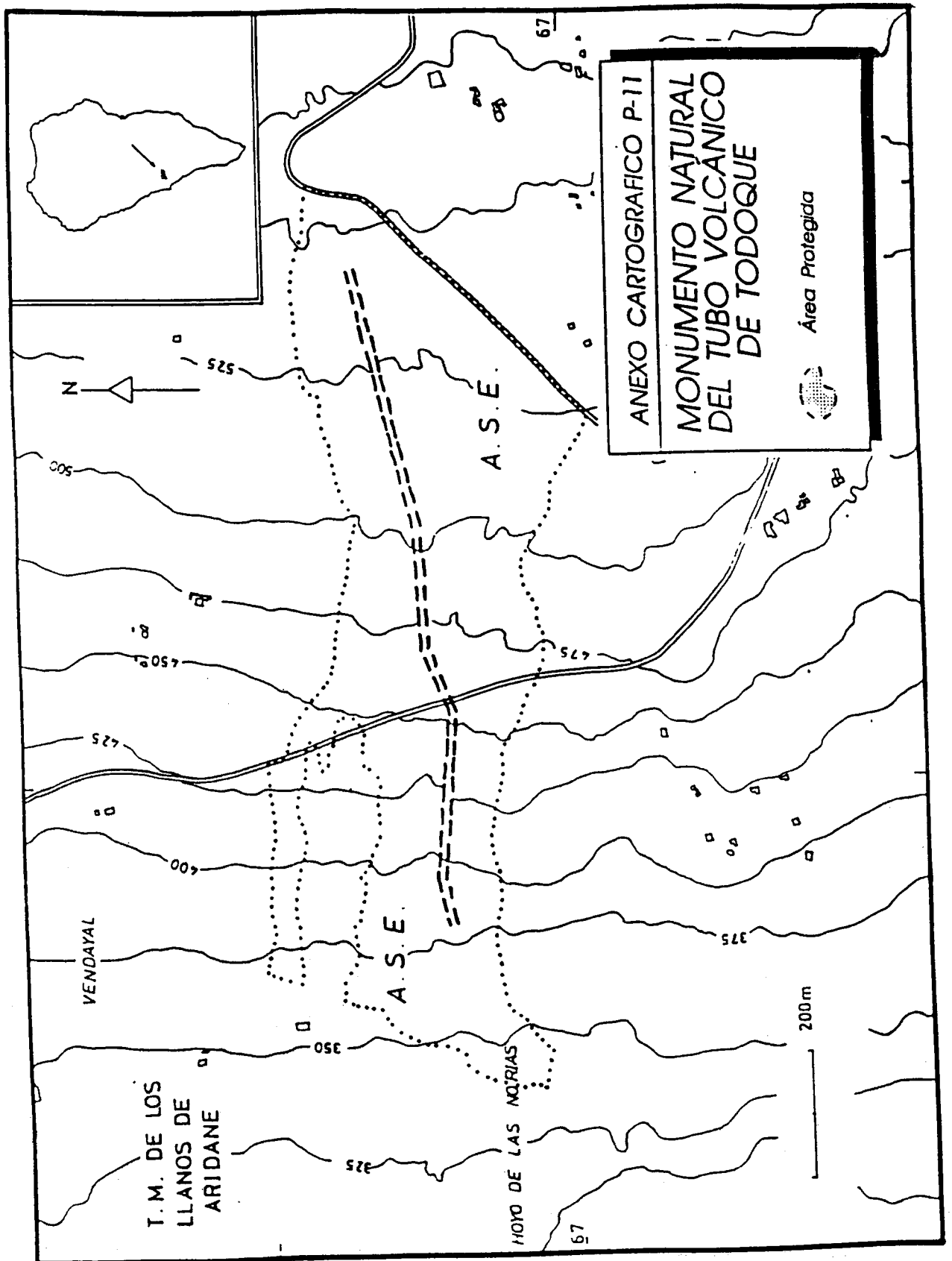


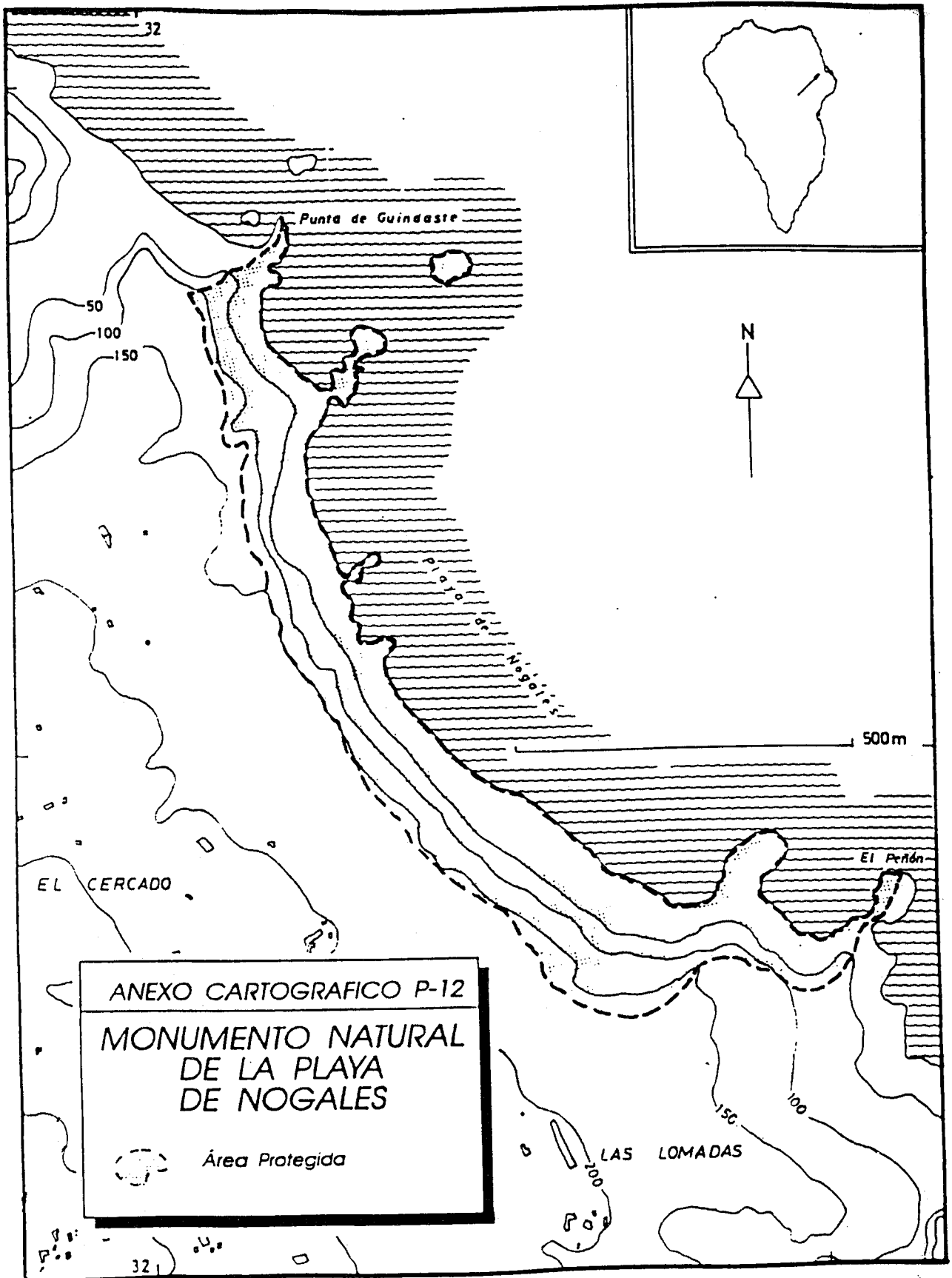


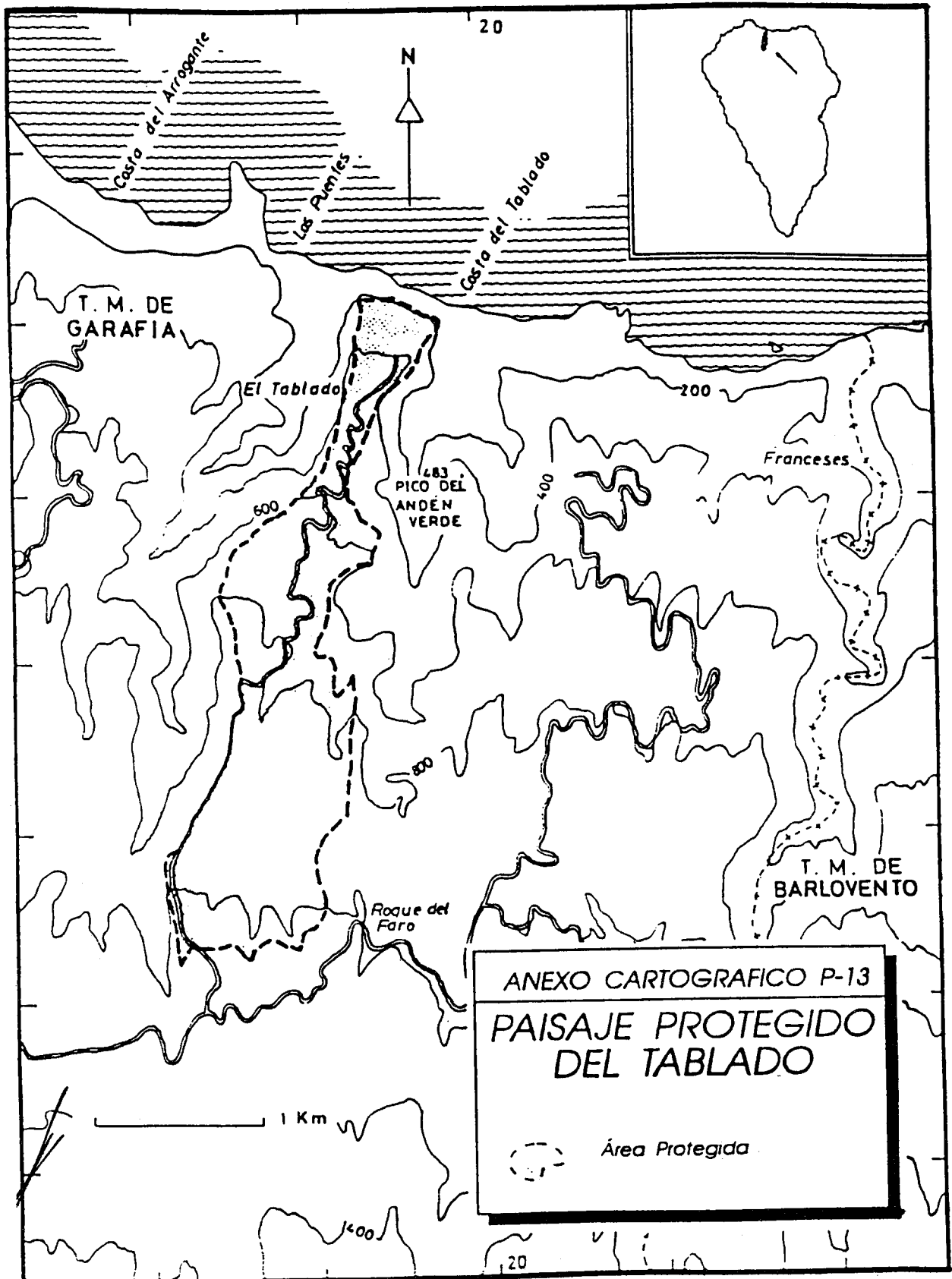


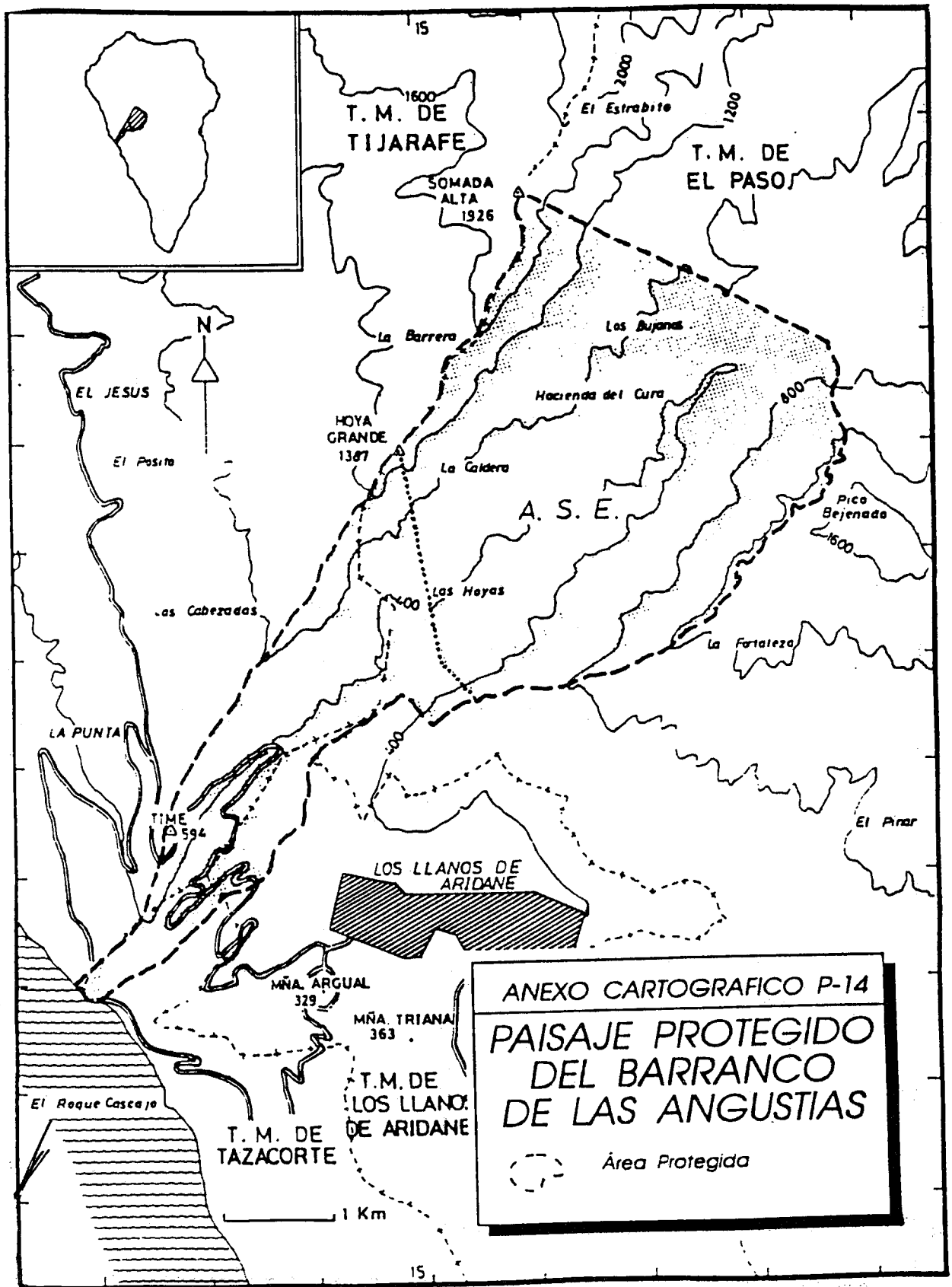


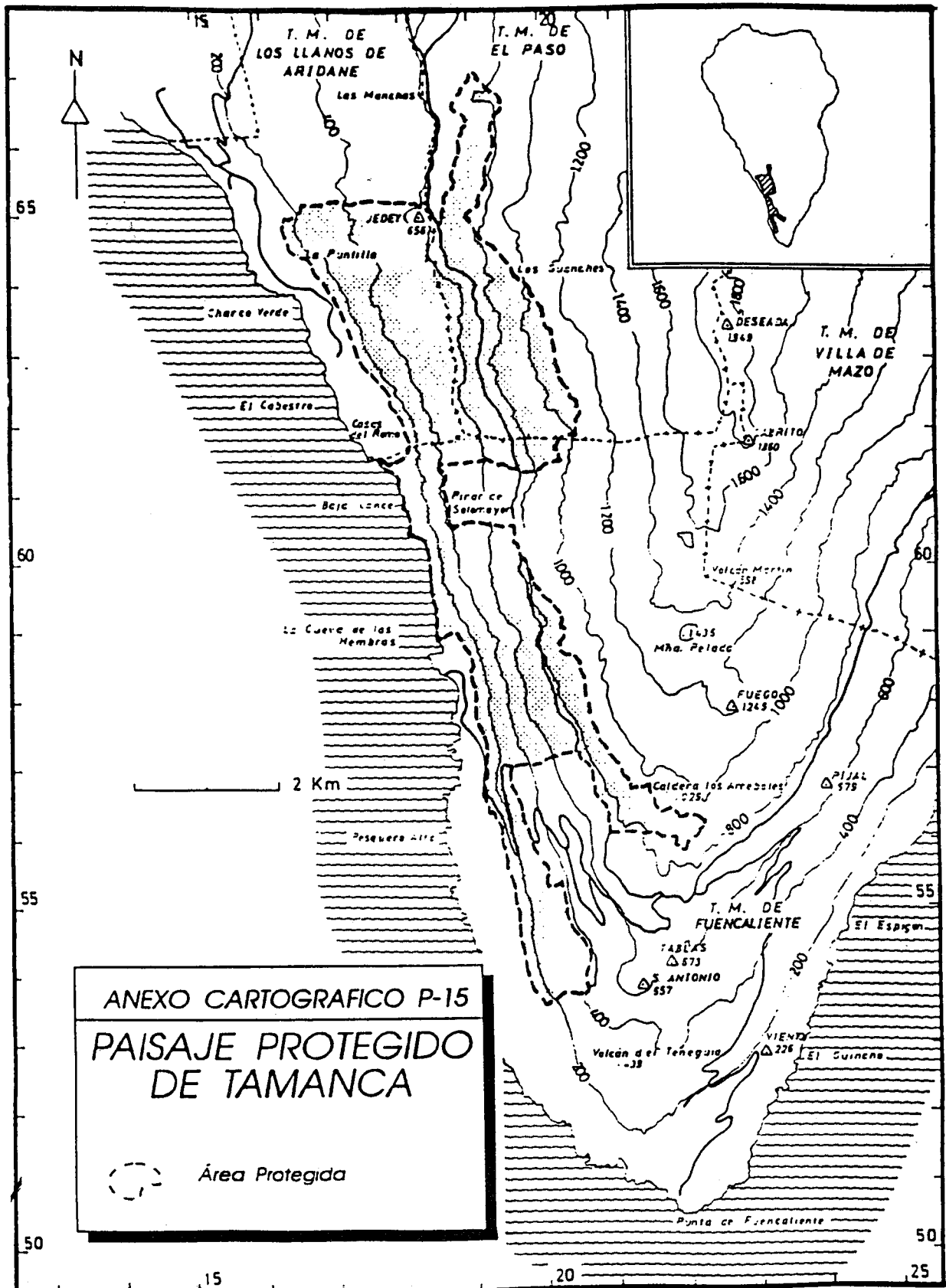


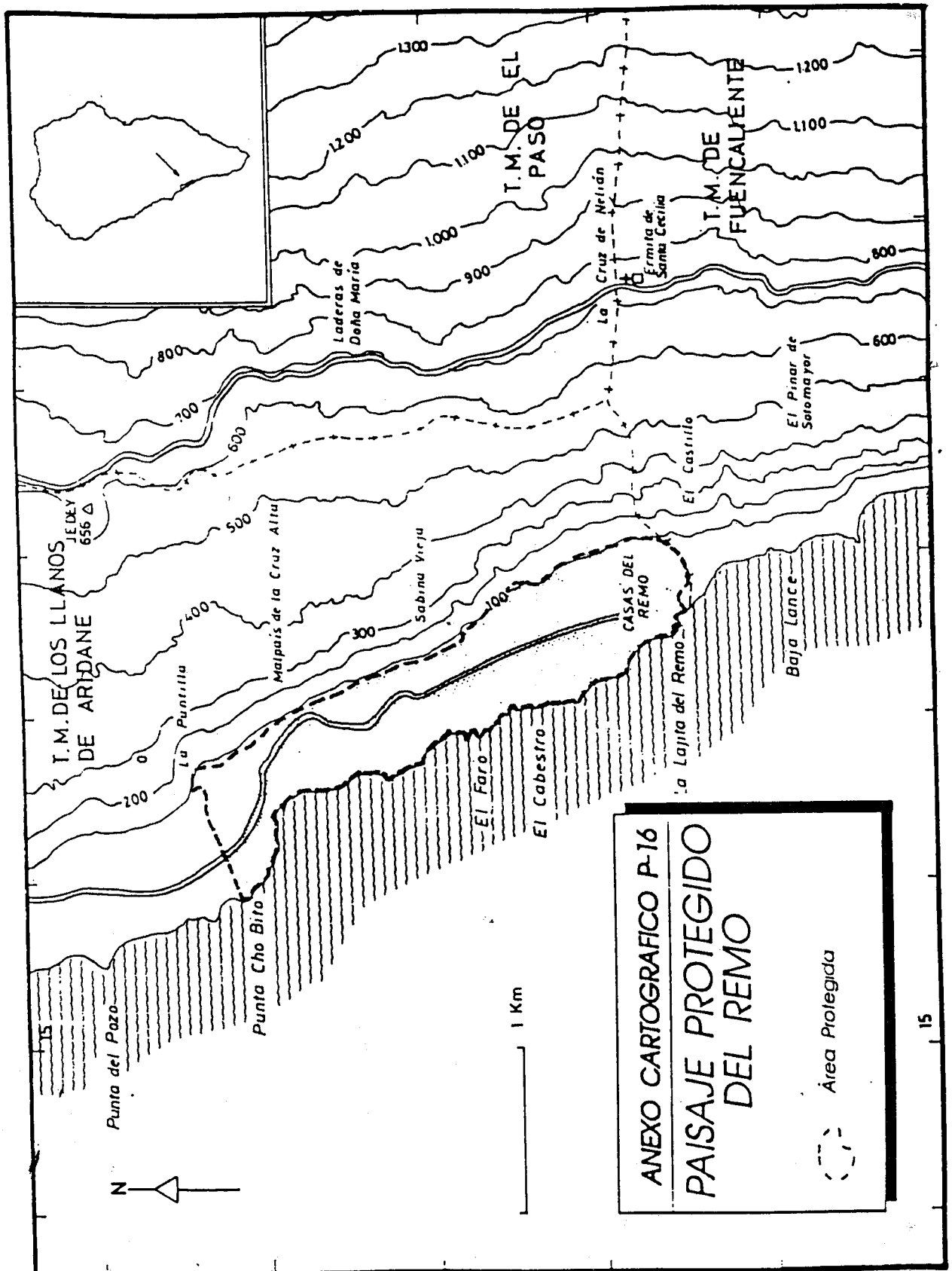




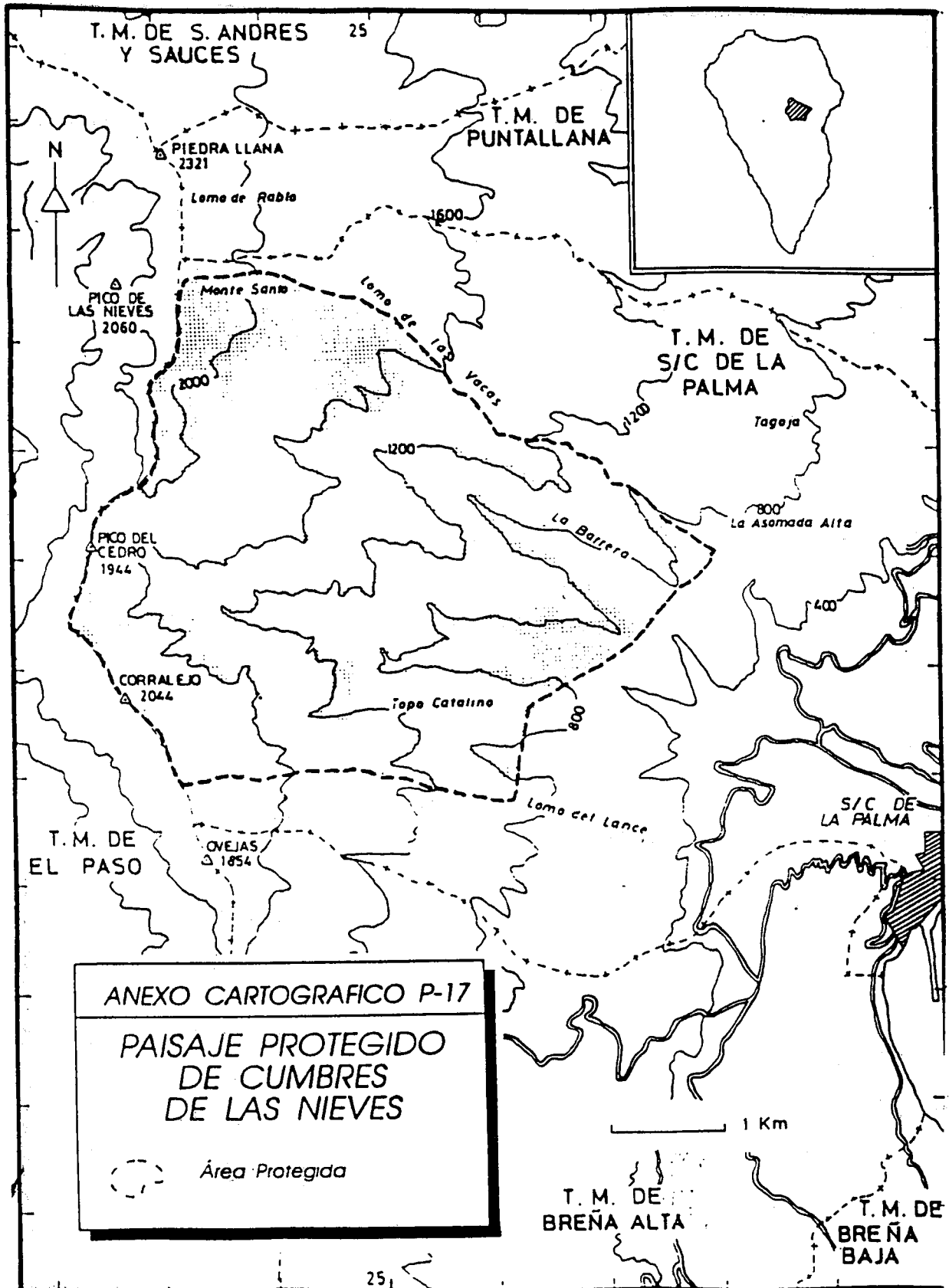


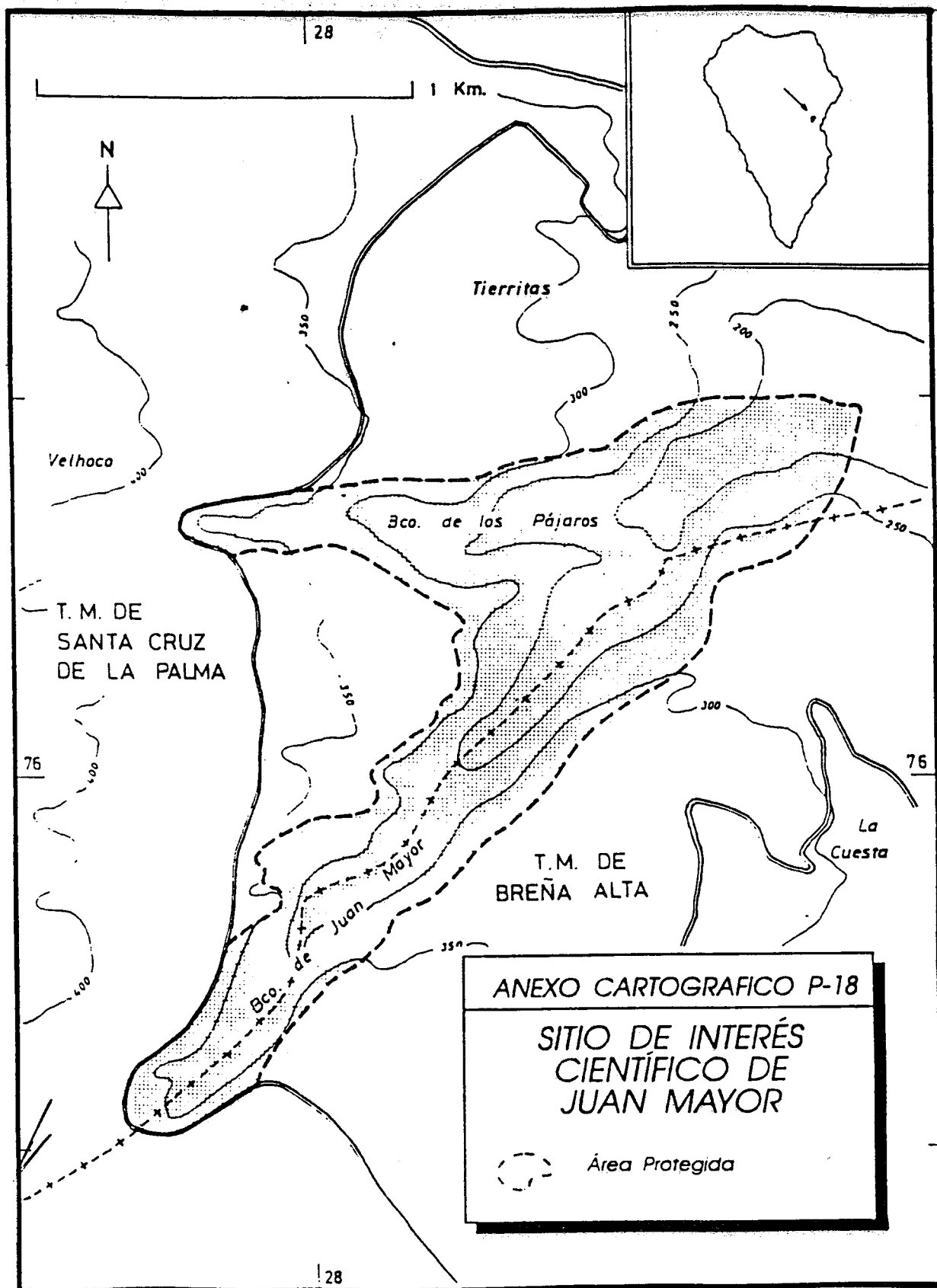


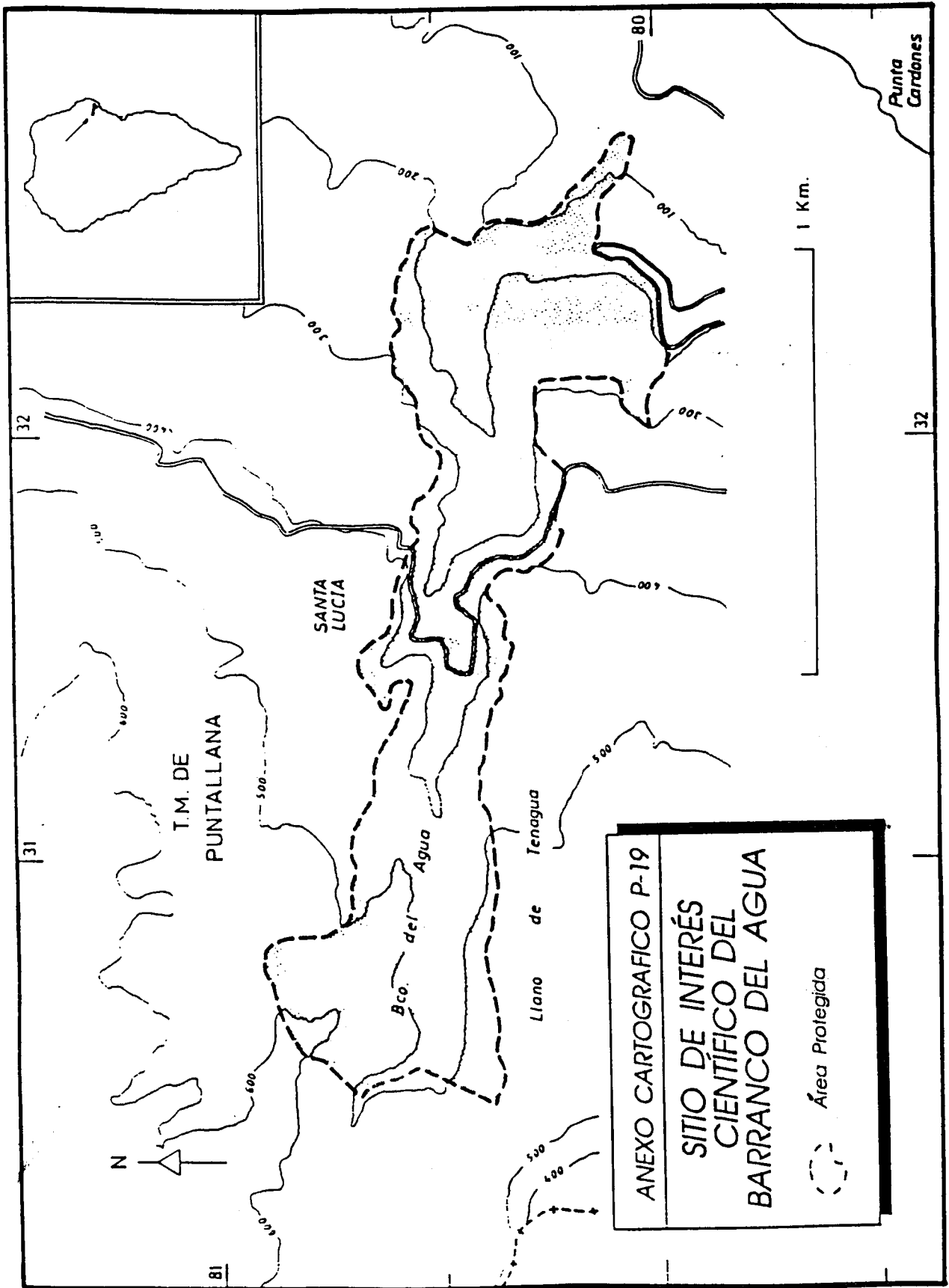




ANEXO CARTOGRAFICO P-16
PAISAJE PROTEGIDO
DEL REMO
Área Protegida




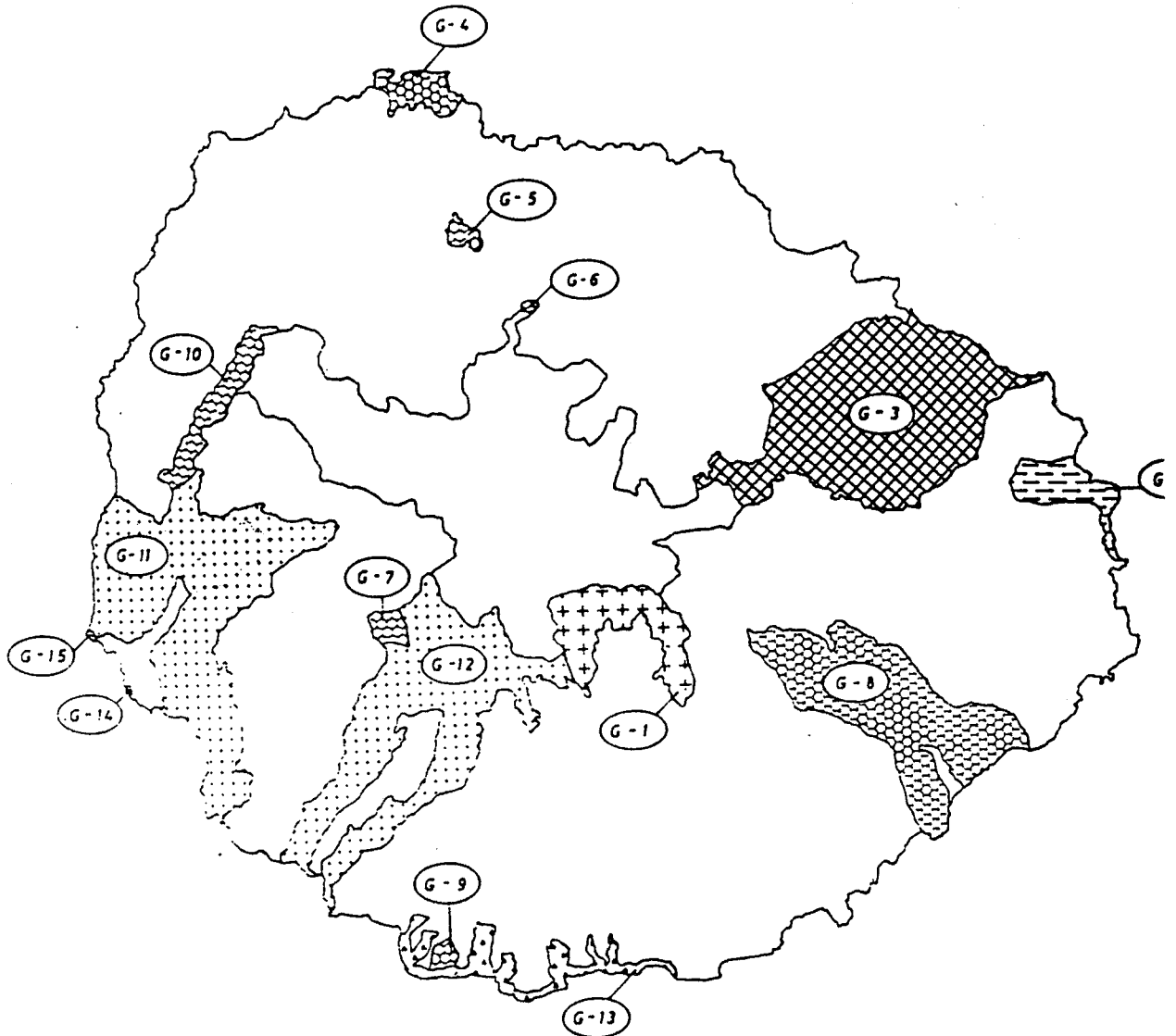






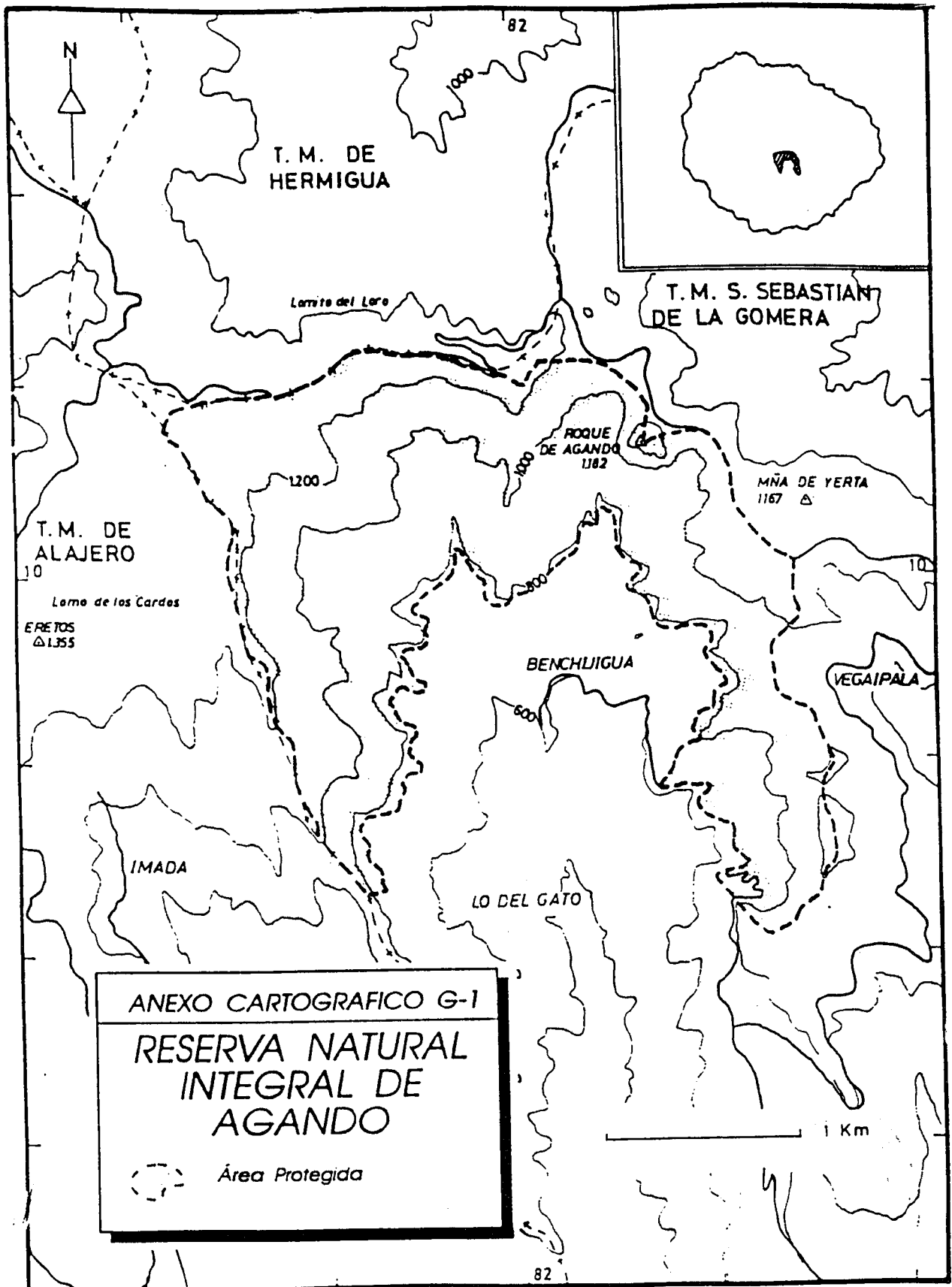
UNITARIOS *Isla de* LA GOMERA





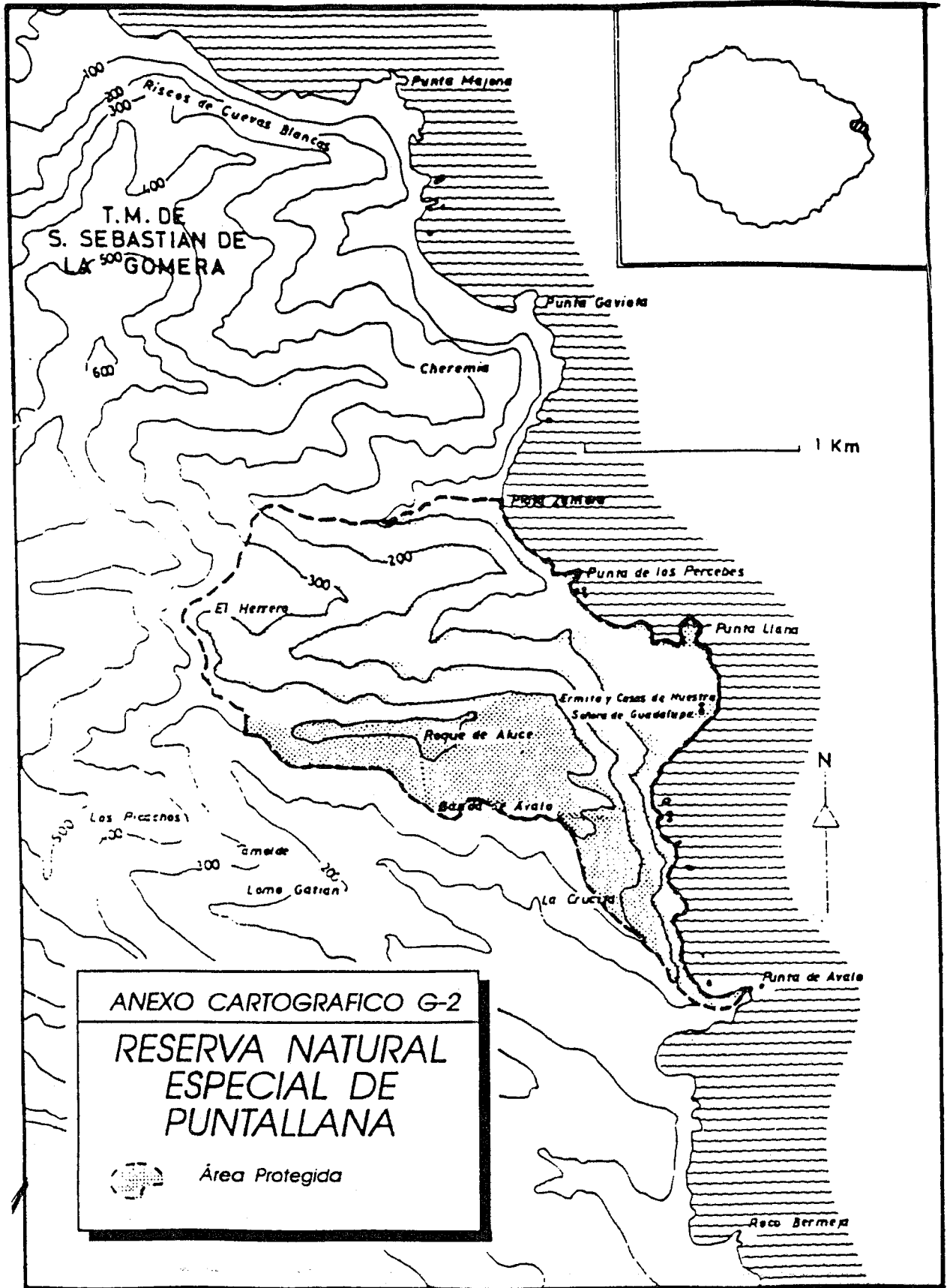
ISLA DE LA GOMERA

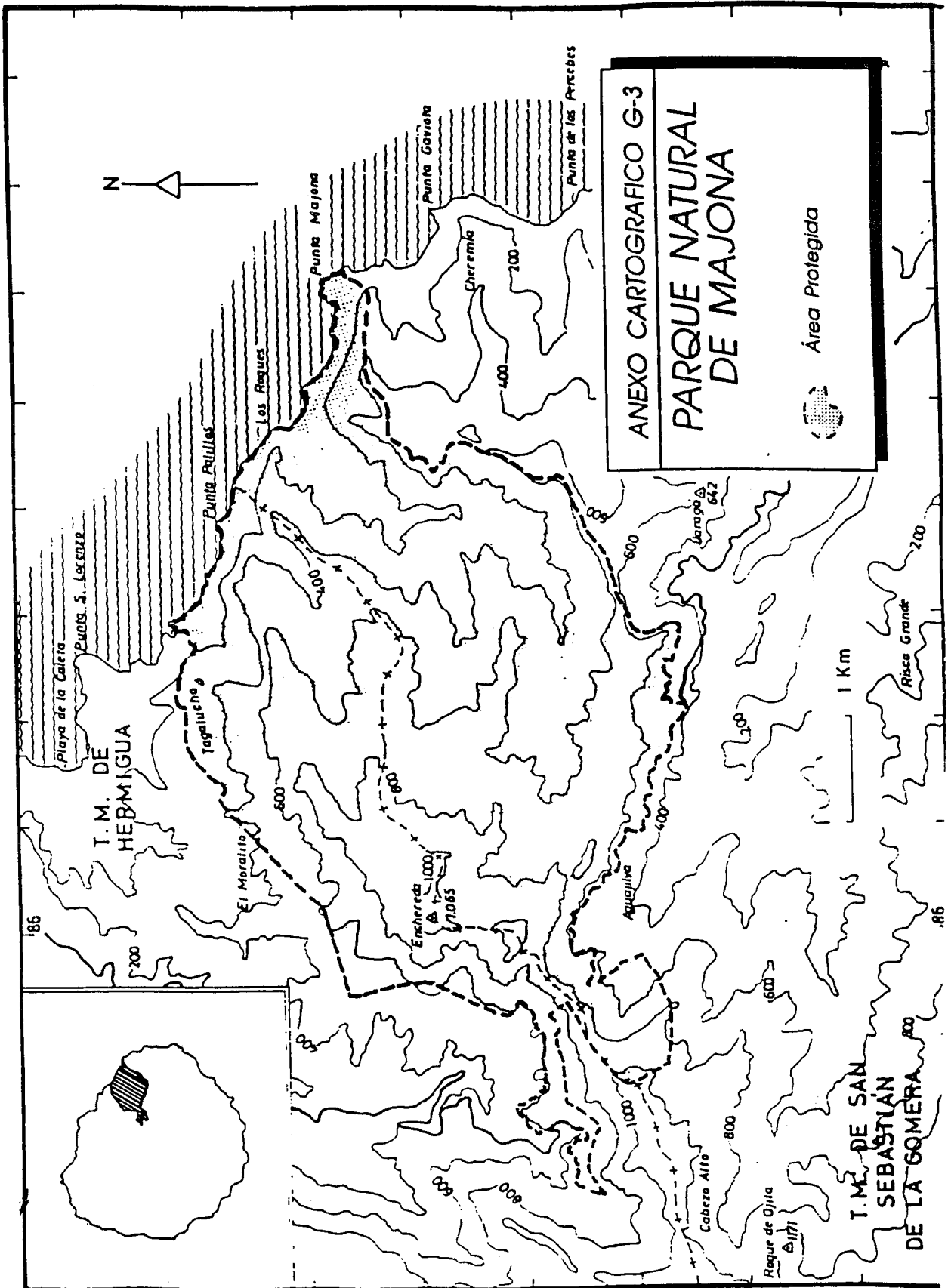
- G-1 Reserva Natural Integral de Agando
- G-2 Reserva Natural Especial de Puntallana
- G-3 Parque Natural de Majona
- G-4 Monumento Natural de Los Organos
- G-5 Monumento Natural de Roque Cano
- G-6 Monumento Natural de Roque Blanco
- G-7 Monumento Natural de La Fortaleza
- G-8 Monumento Natural del Barranco del Cabrito
- G-9 Monumento Natural de la Caldera
- G-10 Monumento Natural del Lomo del Carretón
- G-11 Paisaje Protegido de Gran Rey
- G-12 Paisaje Protegido de Orone
- G-13 Sitio de Interés Científico de los Acantilados de Alajeró
- G-14 Sitio de Interés Científico del Charco del Conde
- G-15 Sitio de Interés Científico de la Charca del Cieno

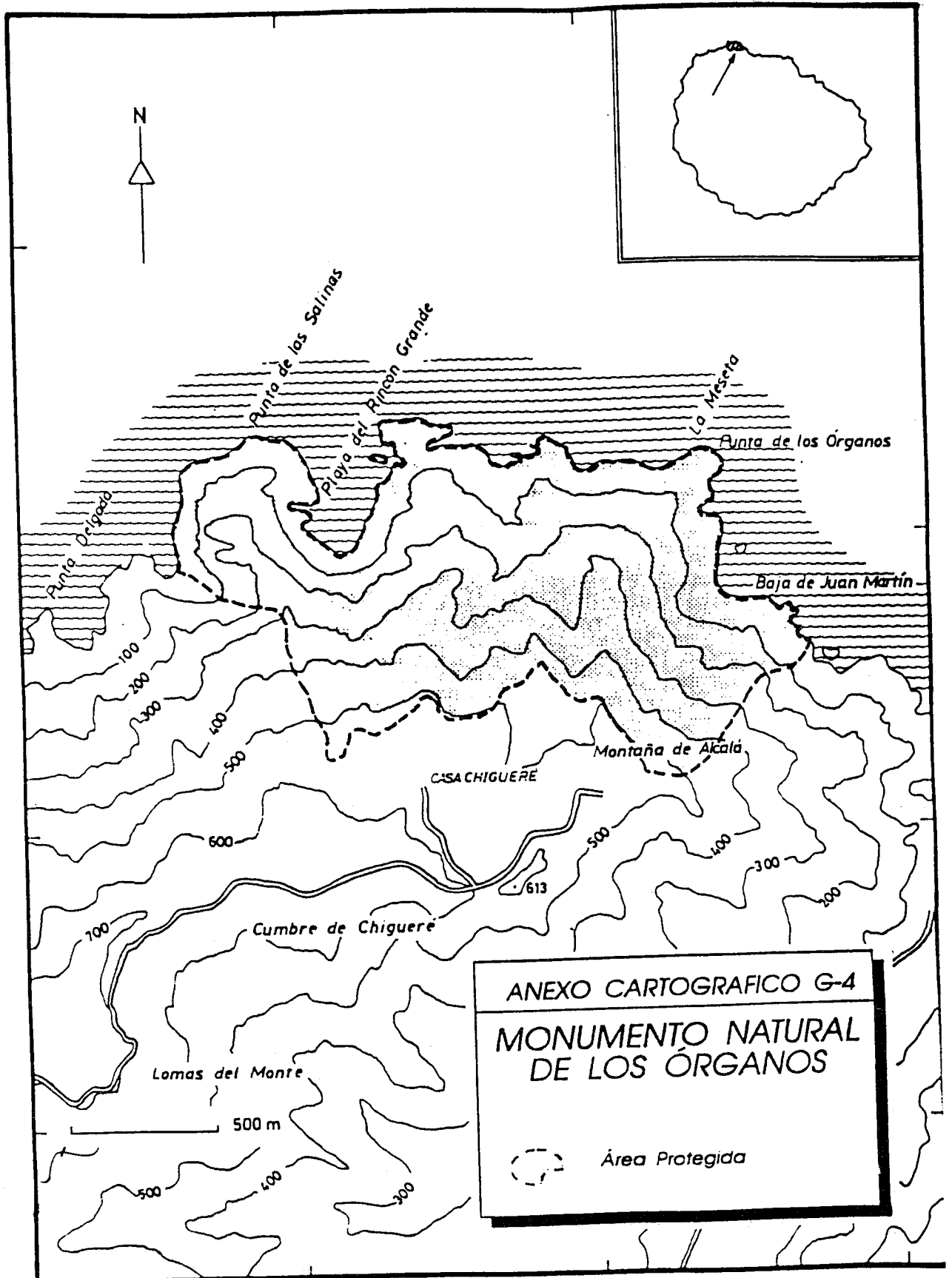


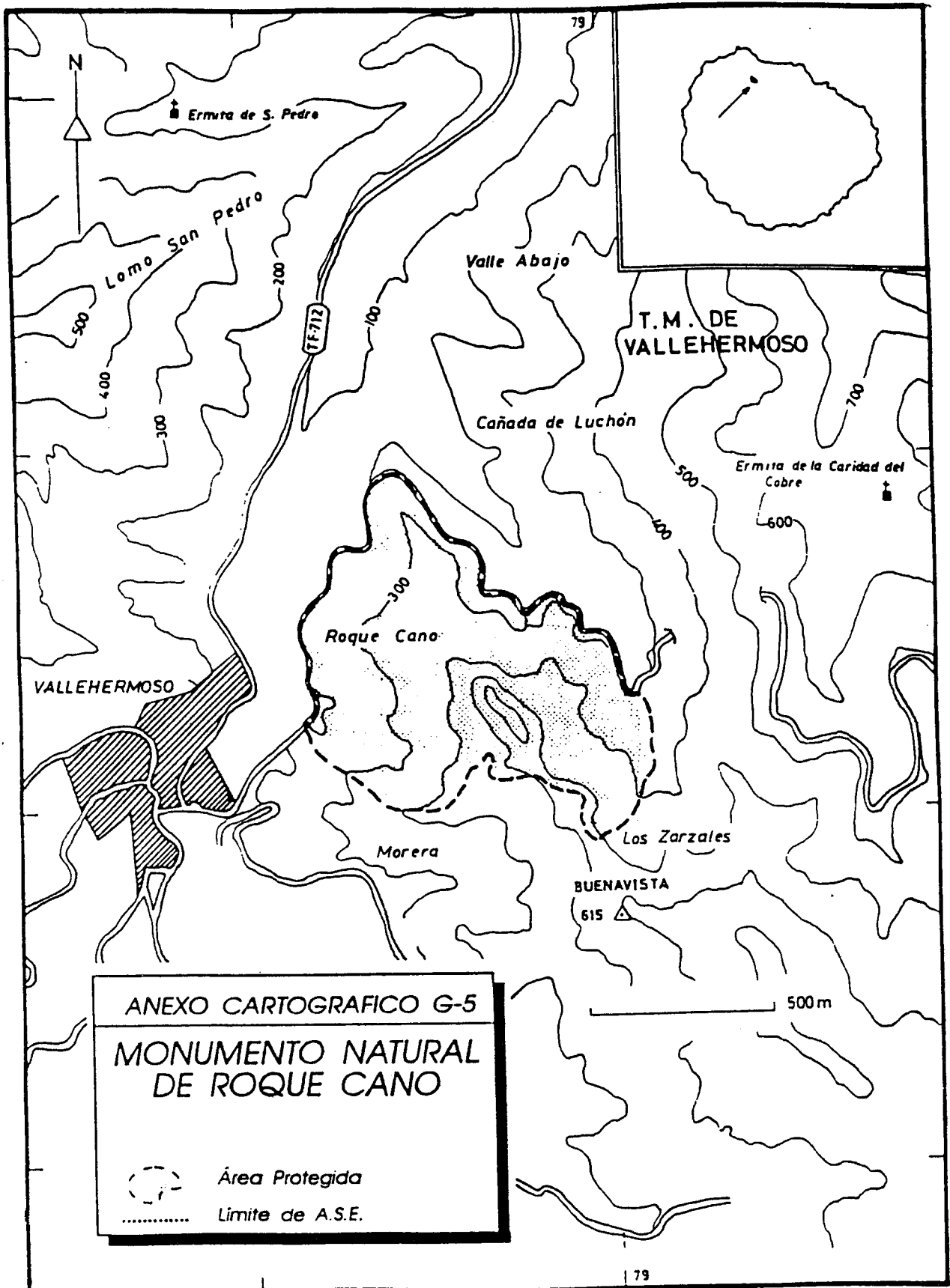
ANEXO CARTOGRAFICO G-1
RESERVA NATURAL
INTEGRAL DE
AGANDO

— · — · — · — · —
Área Protegida



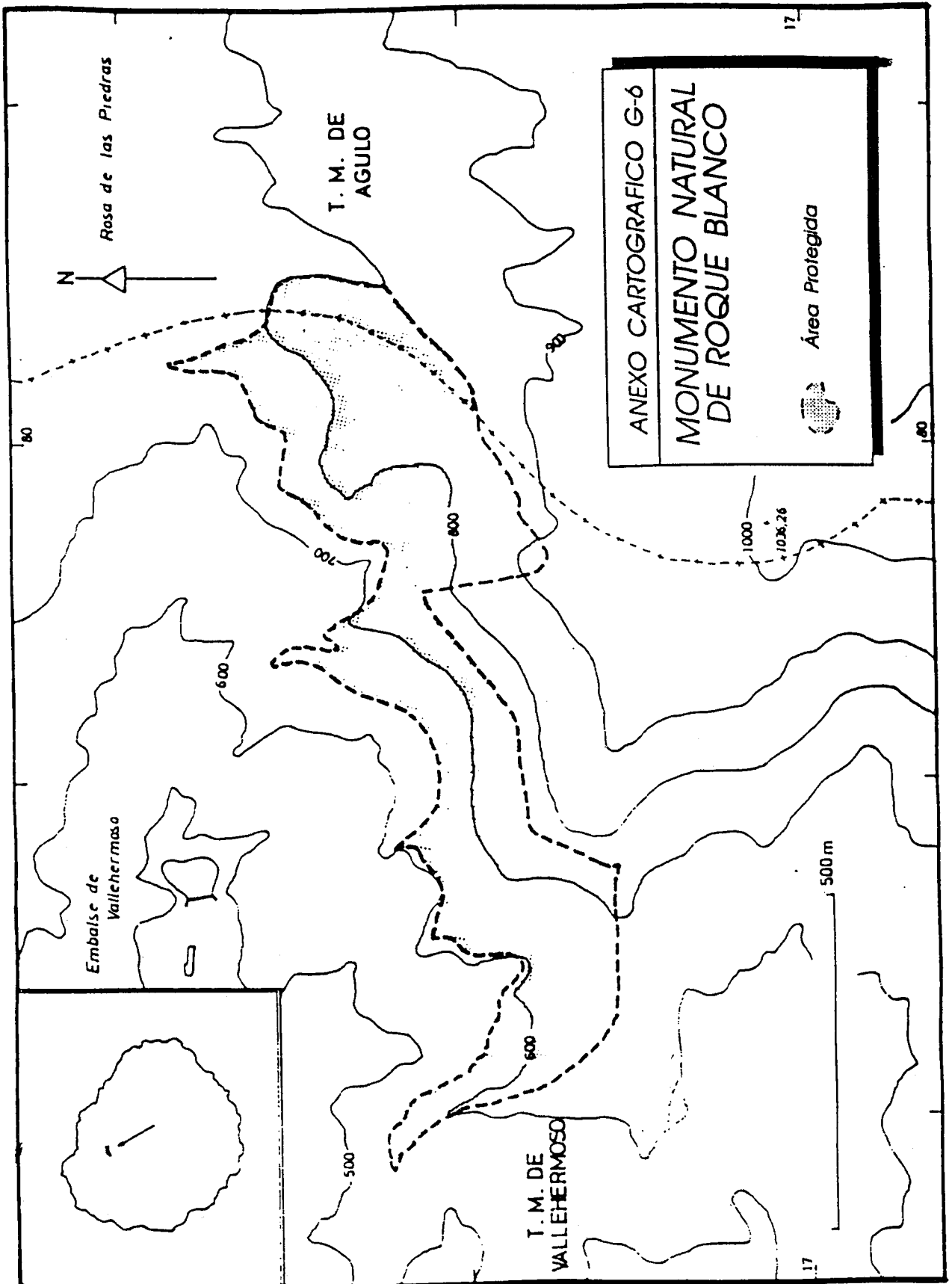


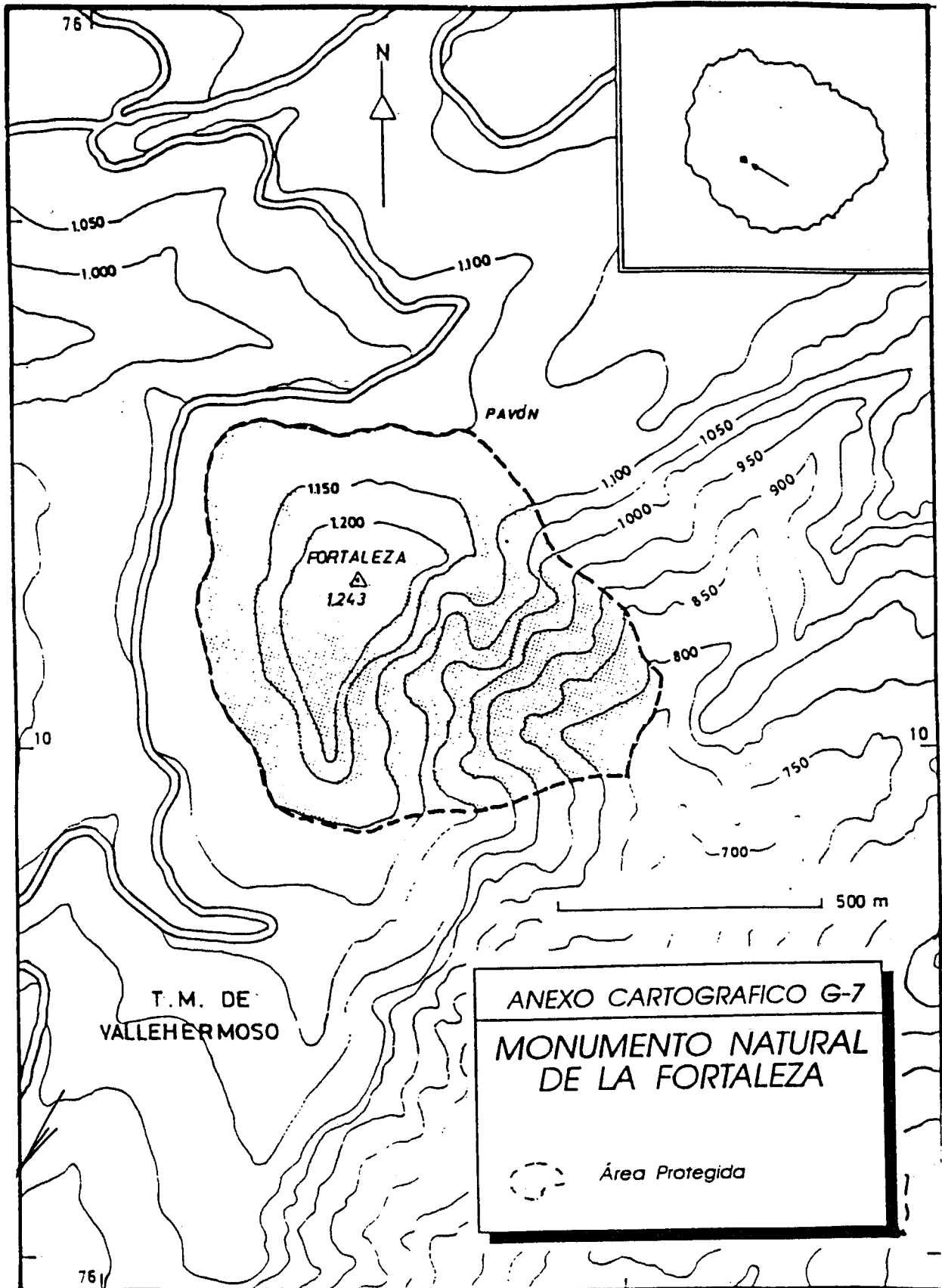


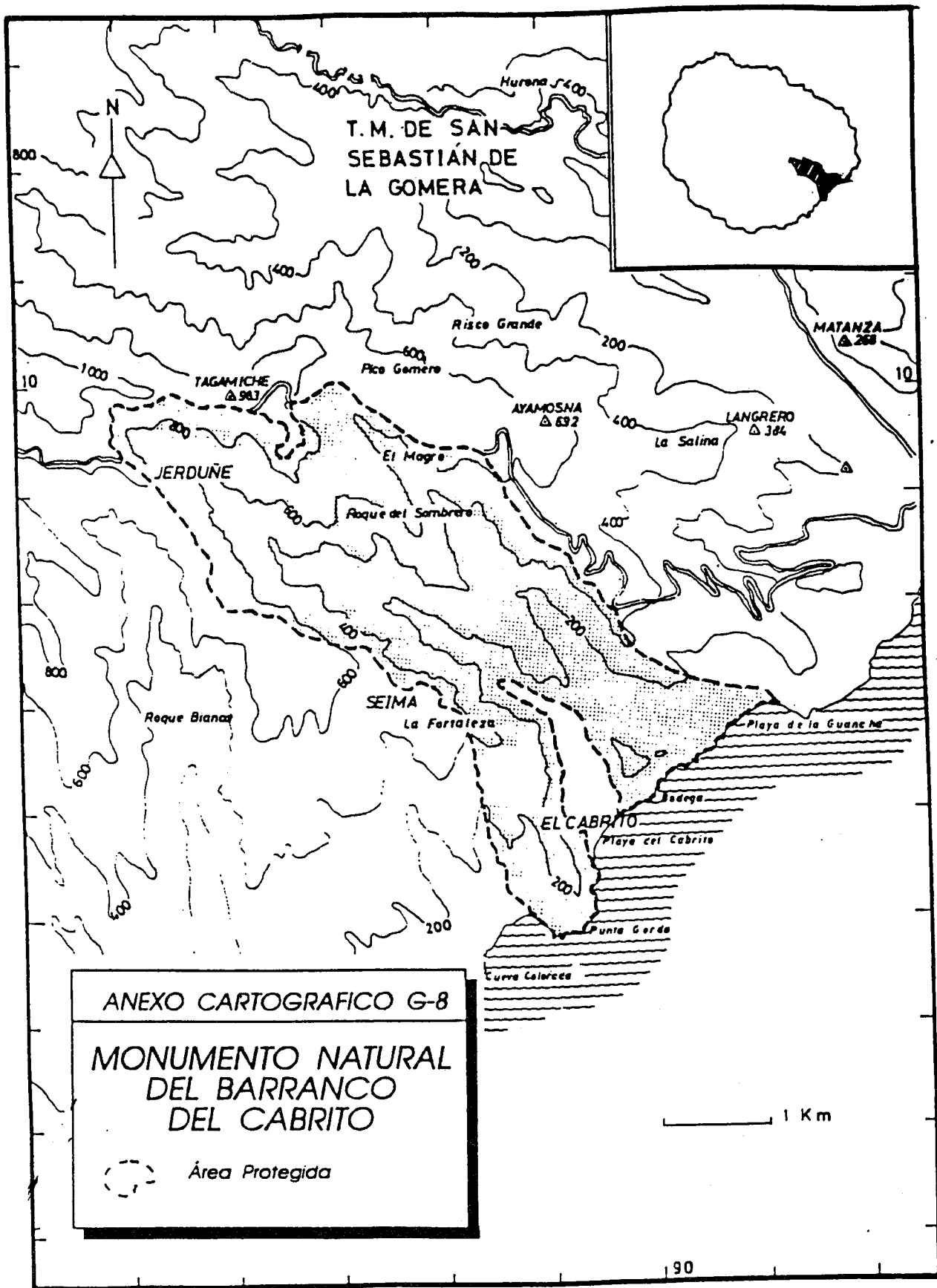


ANEXO CARTOGRAFICO G-5
MONUMENTO NATURAL
DE ROQUE CANO

----- Área Protegida
..... Limite de A.S.E.

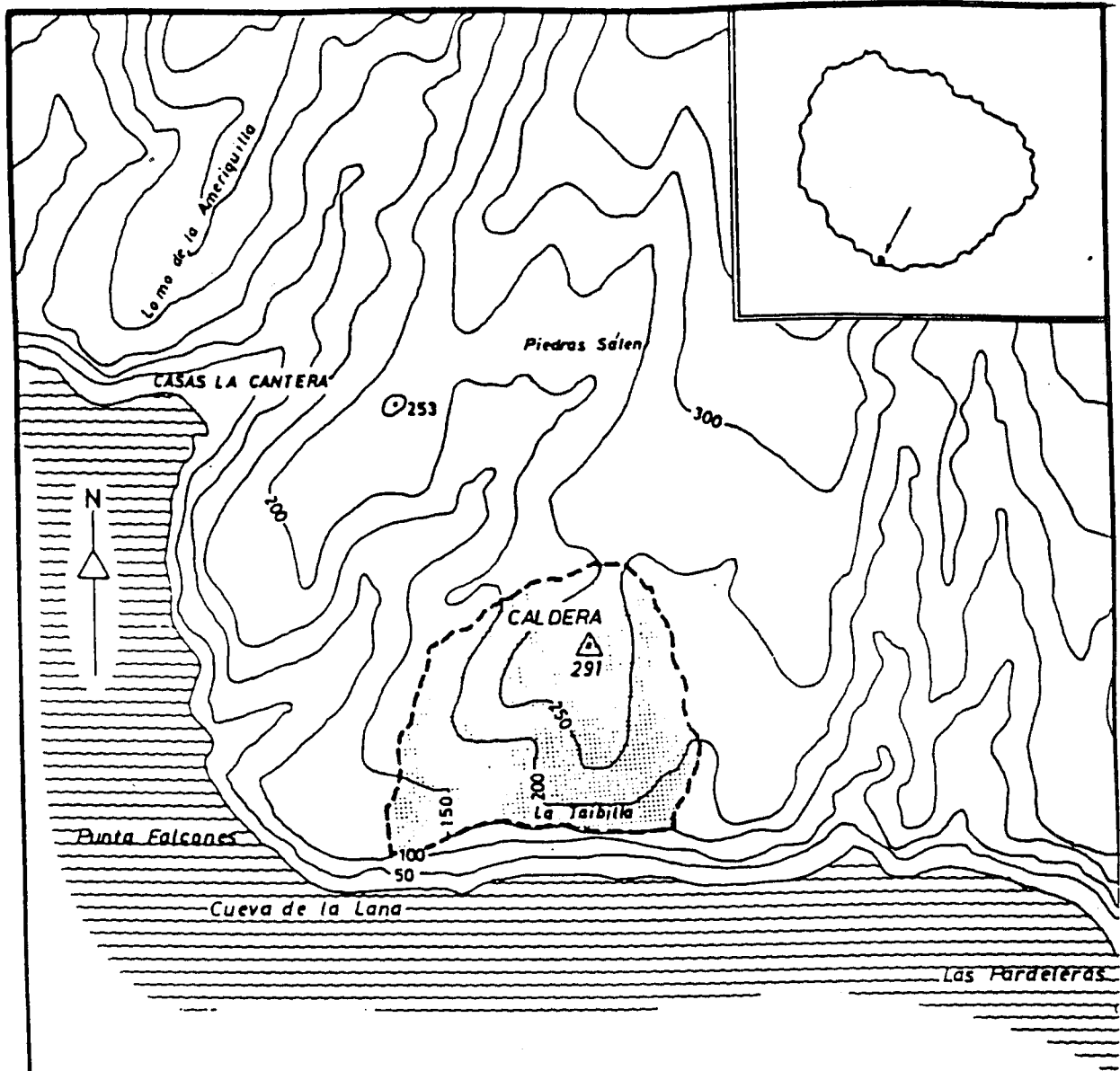







ANEXO CARTOGRAFICO G-8
MONUMENTO NATURAL
DEL BARRANCO
DEL CABRITO

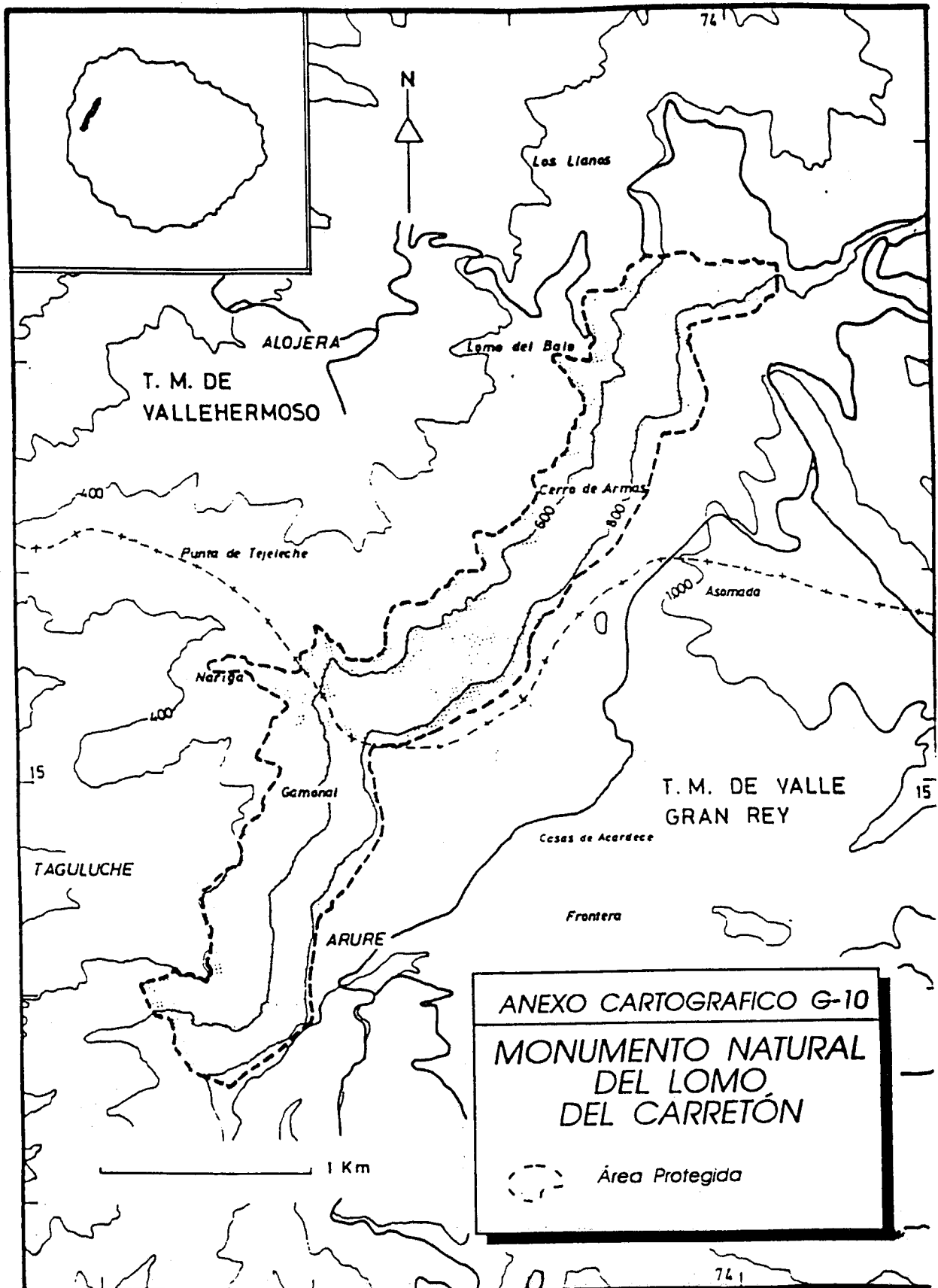
— Área Protegida

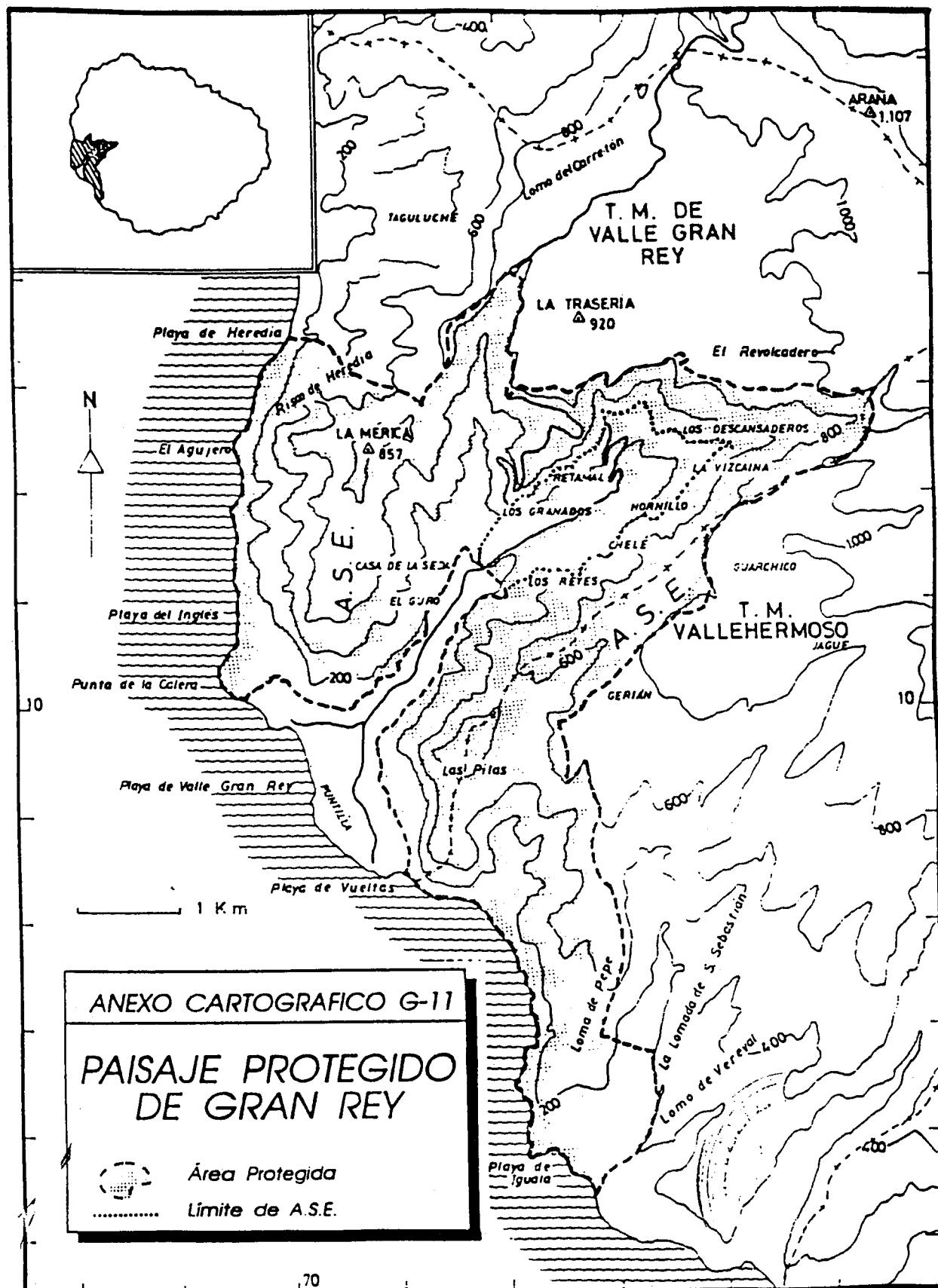


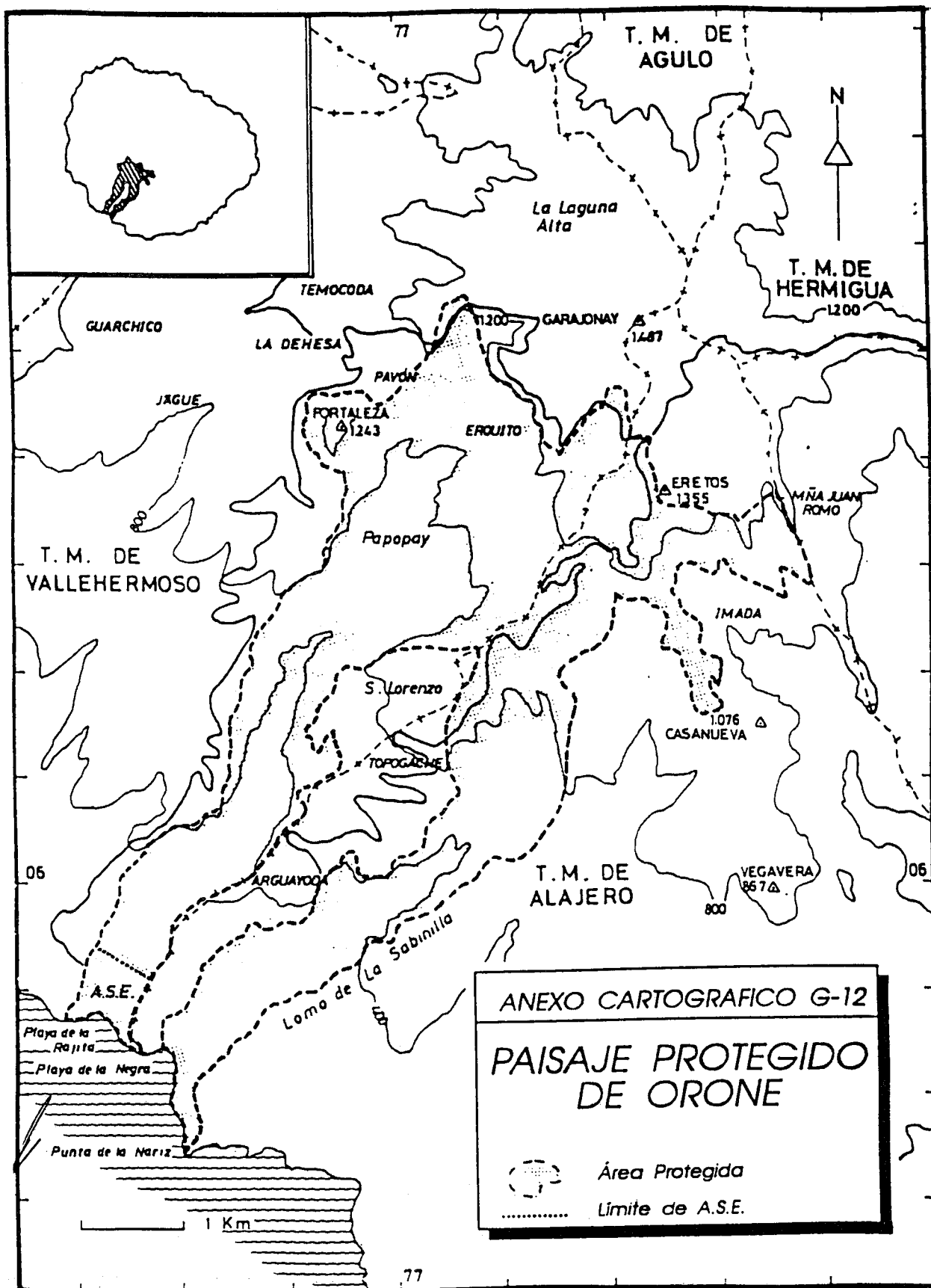
ANEXO CARTOGRAFICO G-9
MONUMENTO NATURAL
DE LA CALDERA

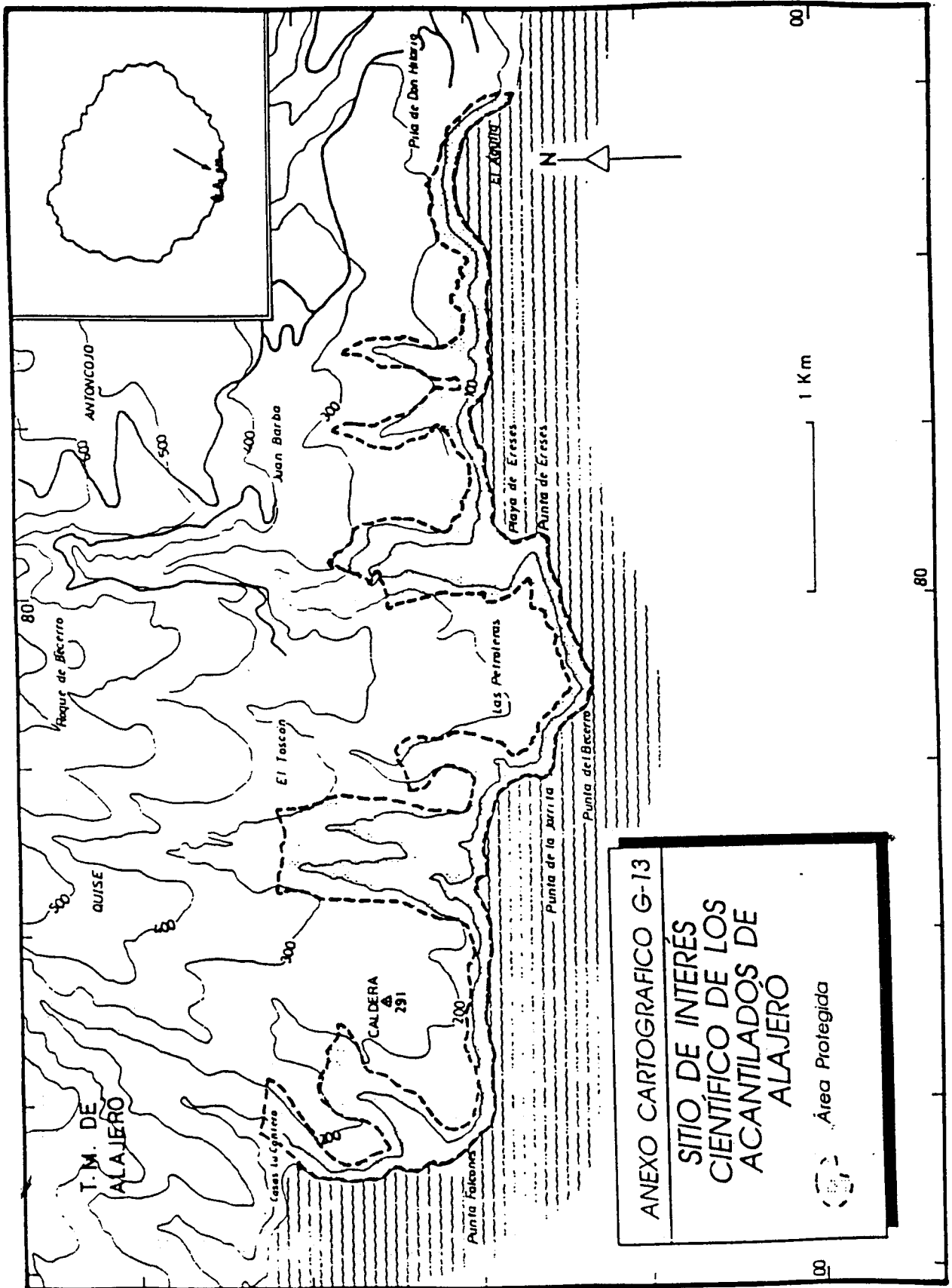
 Área Protegida

 1 Km











ANEXO CARTOGRAFICO G-13

SITIO DE INTERÉS
CIENTÍFICO DE LOS
ACANTILADOS DE
ALAJERO

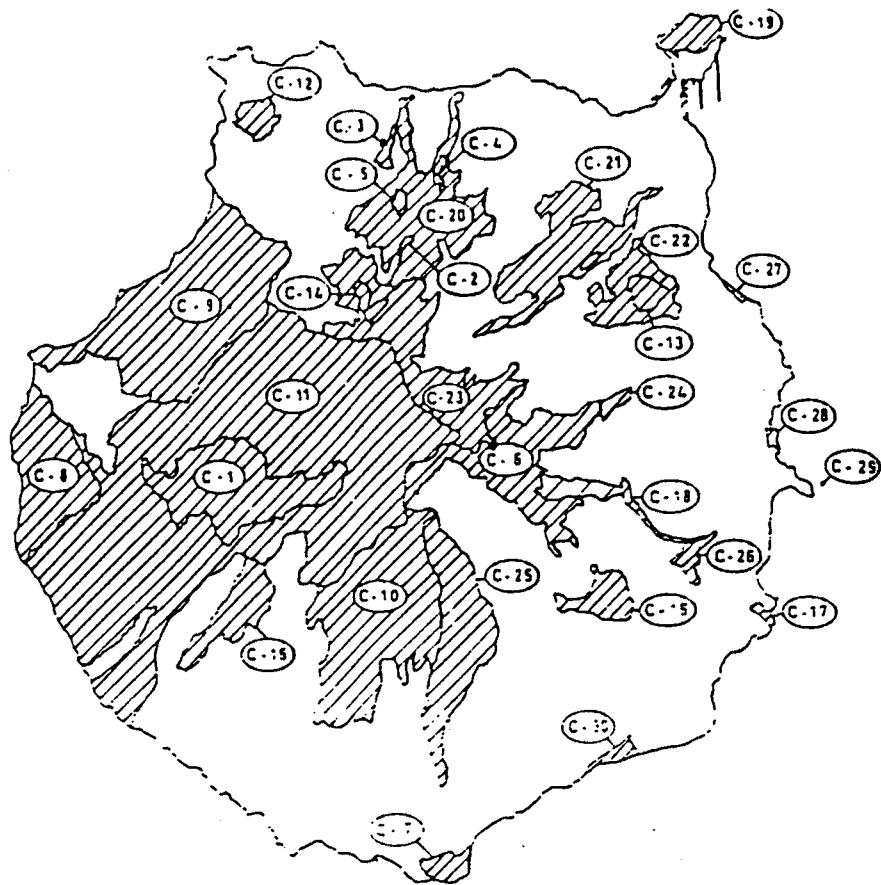
Área Protegida





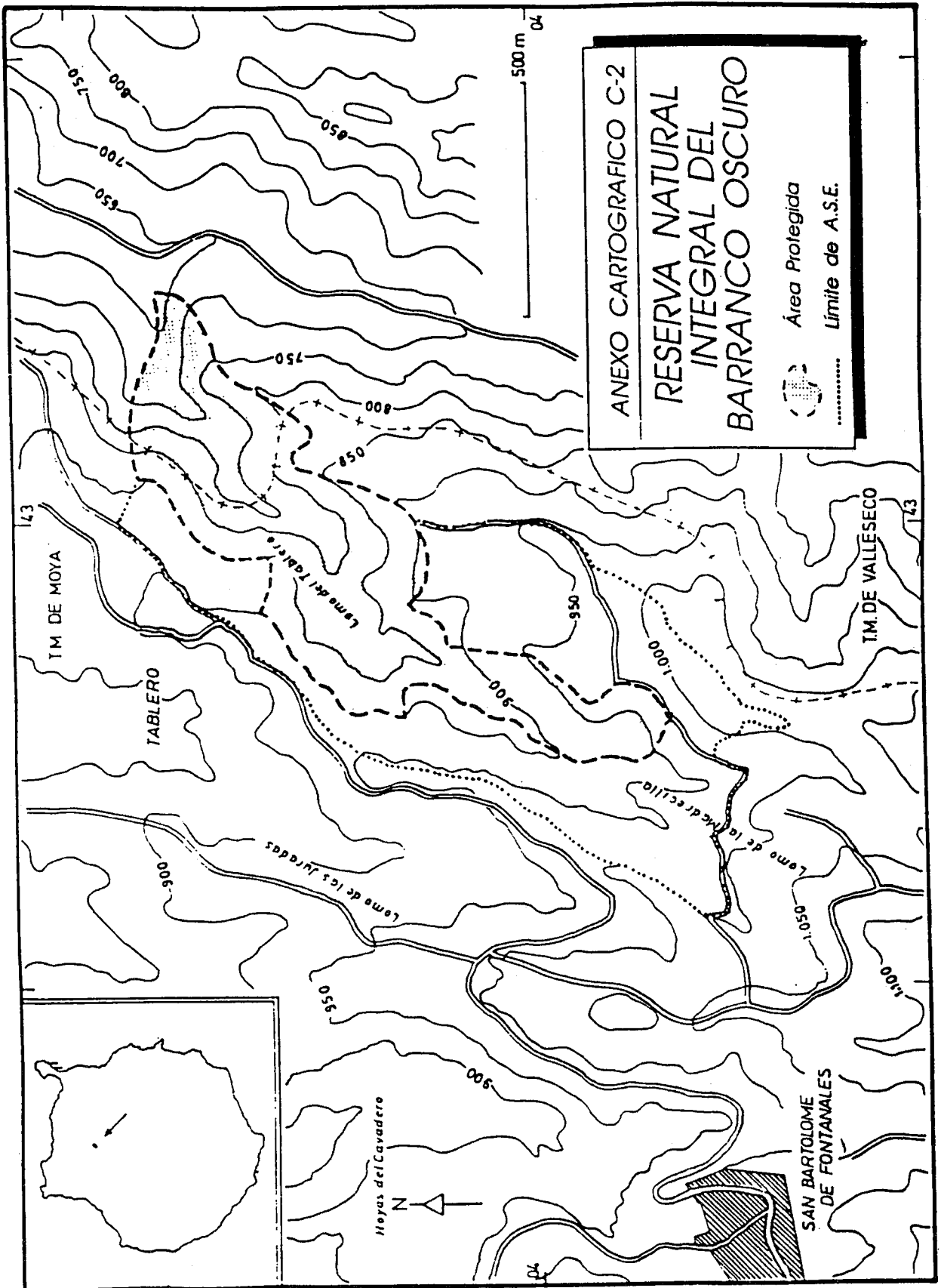
UNITARIOS Isla de GRAN CANARIA

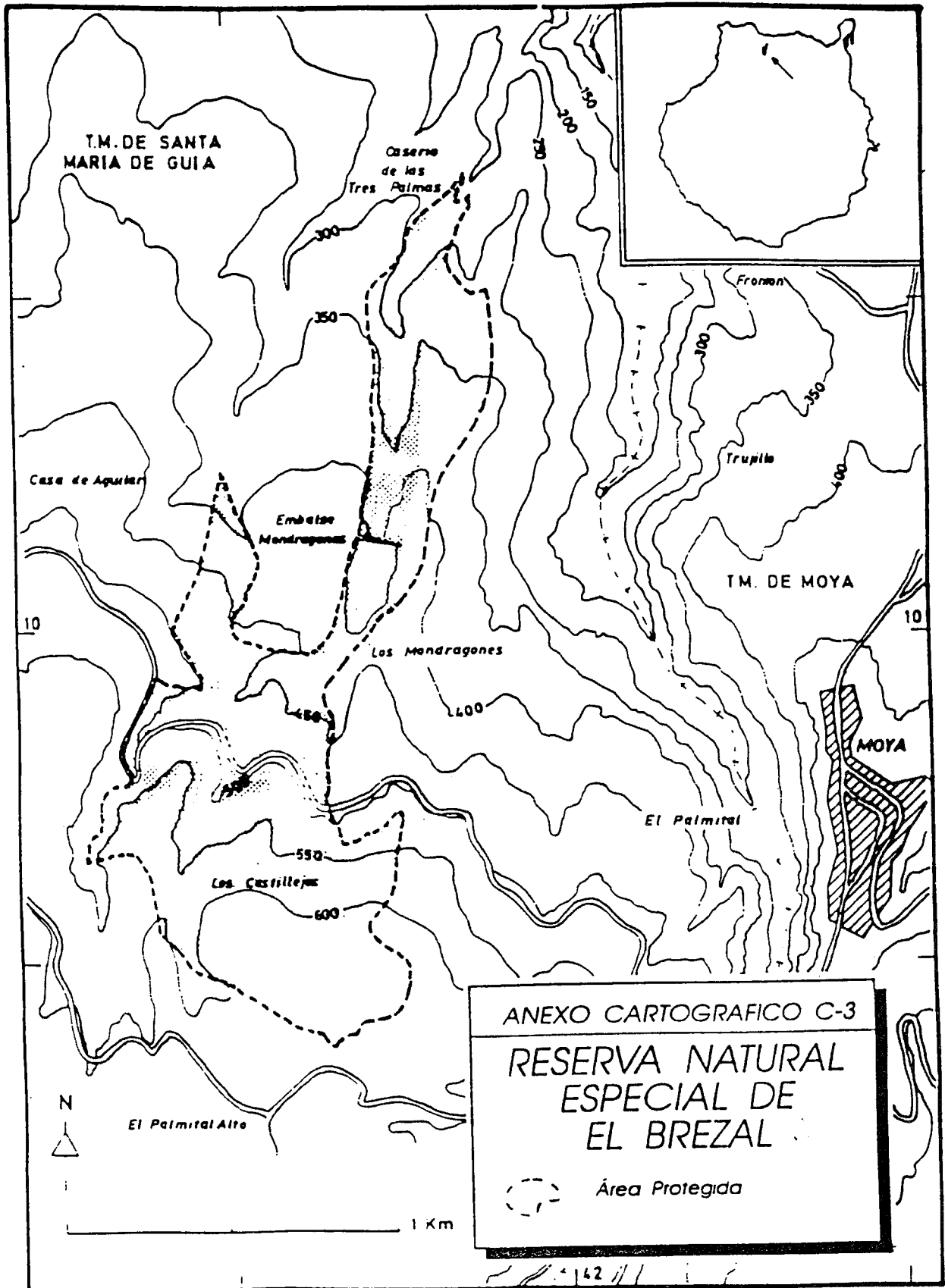
... ..

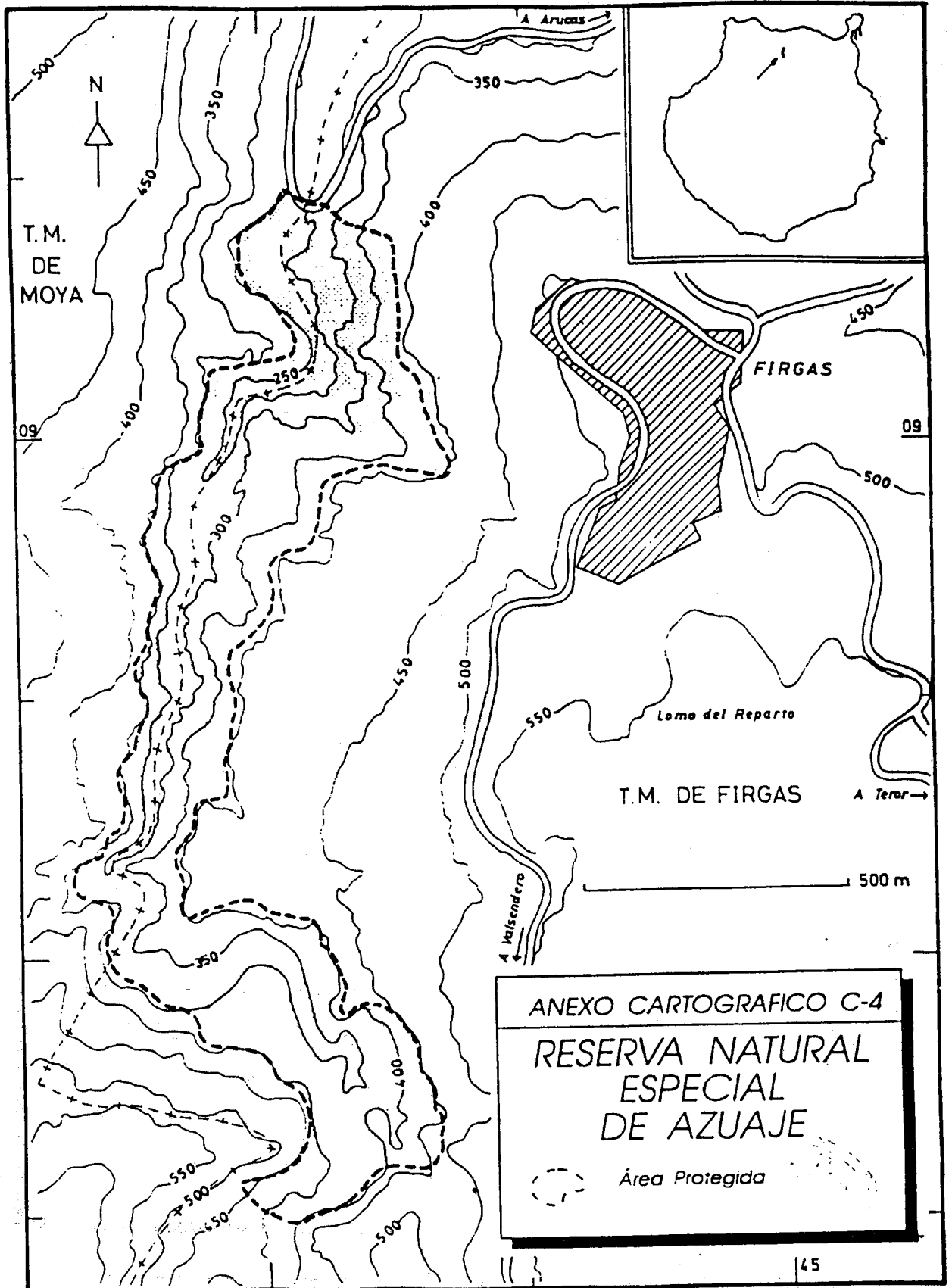


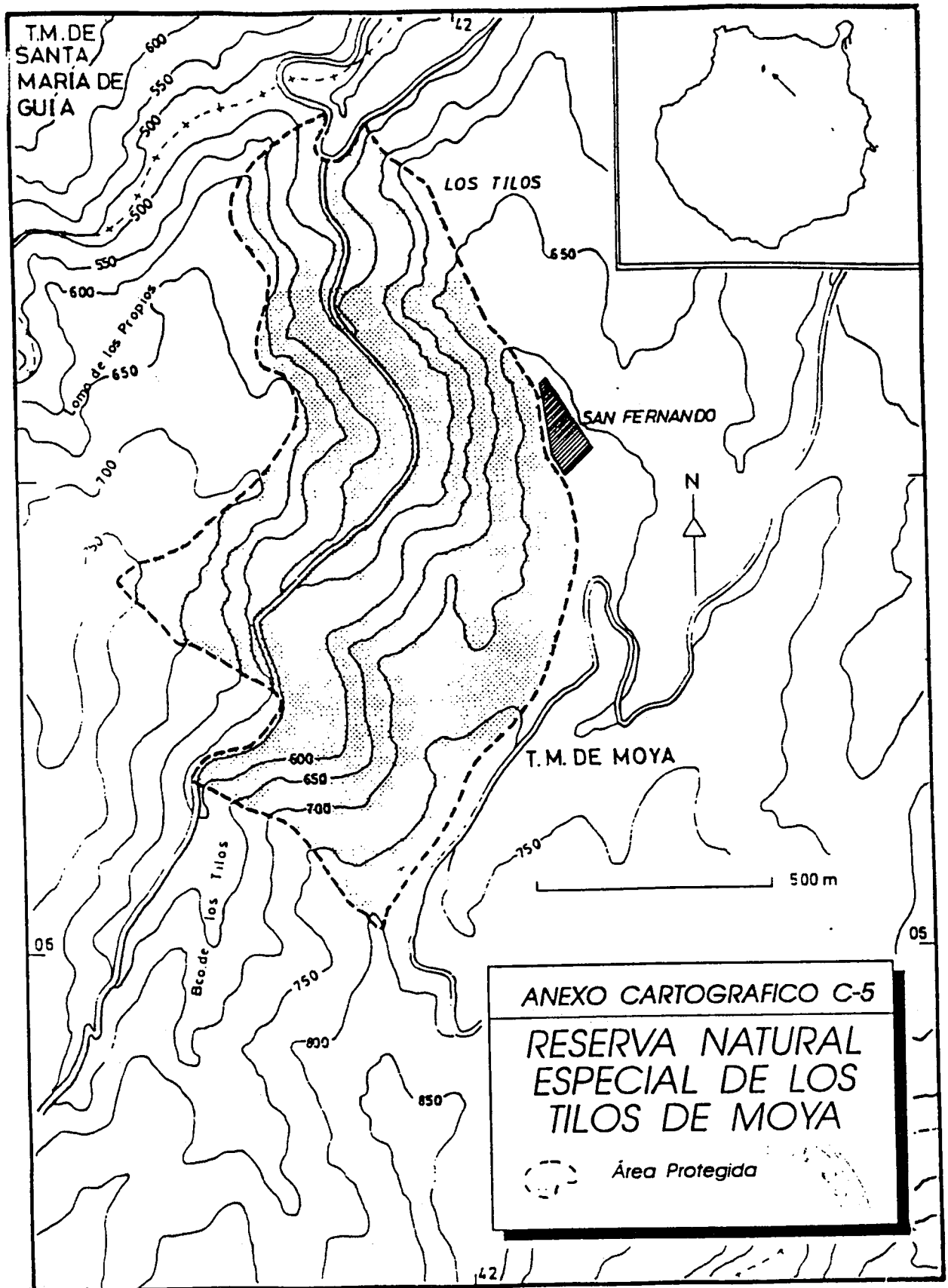
ISLA DE GRAN CANARIA

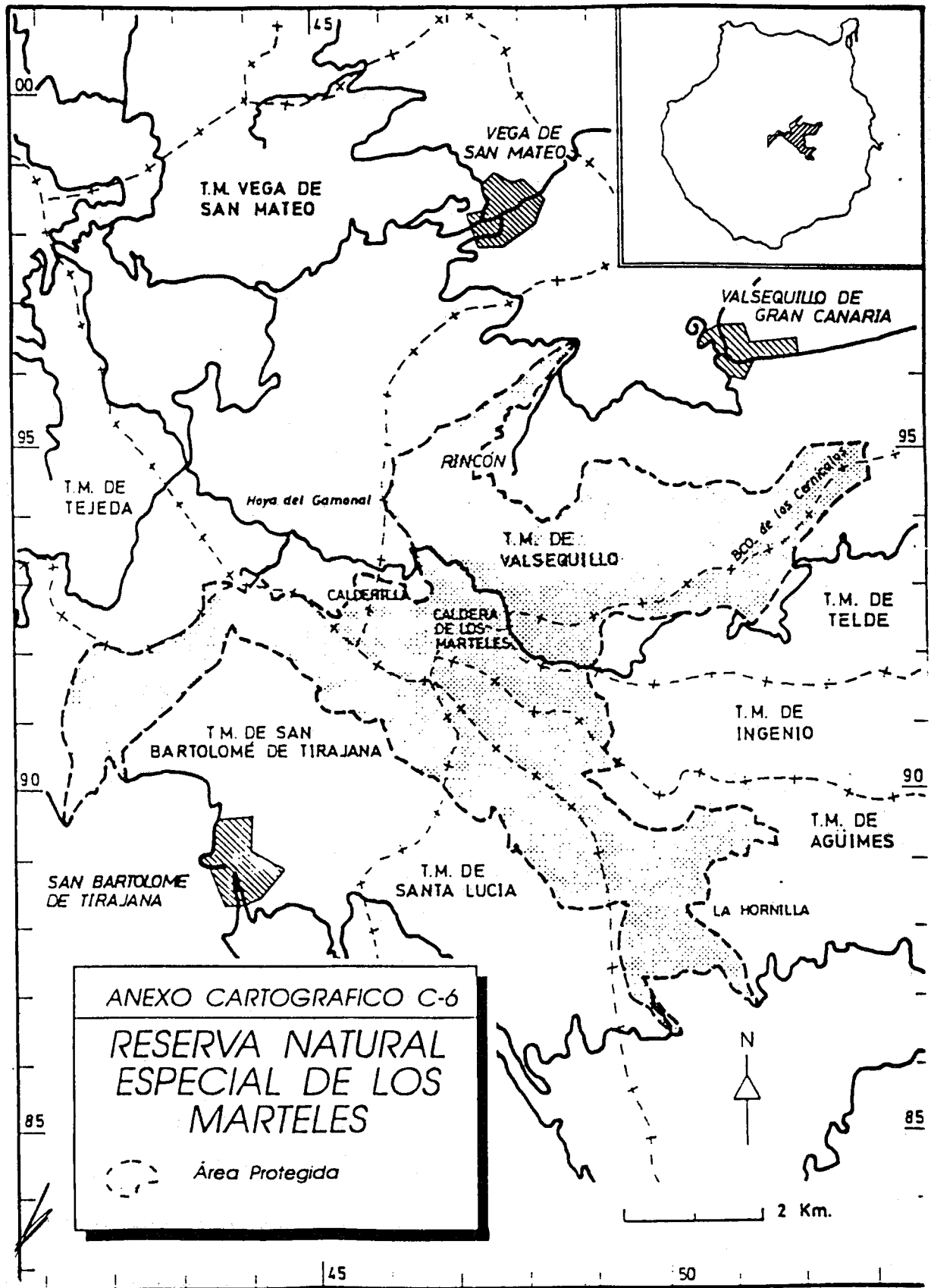
- C-1 Reserva Natural Integral de Inagua
- C-2 Reserva Natural Integral del Barranco Oscuro
- C-3 Reserva Natural Especial de El Brezal
- C-4 Reserva Natural Especial de Azuaje
- C-5 Reserva Natural Especial de Los Tiles de Moya
- C-6 Reserva Natural Especial de Los Marteles
- C-7 Reserva Natural Especial de Las Dunas de Maspalomas
- C-8 Reserva Natural Especial de Guigui
- C-9 Parque Natural de Tamadaba
- C-10 Parque Natural de Ayagaures
- C-11 Parque Rural del Roque Nublo
- C-12 Monumento Natural de Amagro
- C-13 Monumento Natural de Bandama
- C-14 Monumento Natural del Montañón Negro
- C-15 Monumento Natural de El Roque Aguayro
- C-16 Monumento Natural del Macizo de Tauro
- C-17 Monumento Natural de Arinaga
- C-18 Monumento Natural del Barranco de Guayadeque
- C-19 Paisaje Protegido de La Isleta
- C-20 Paisaje Protegido de Doramas
- C-21 Paisaje Protegido de Lentiscal
- C-22 Paisaje Protegido de Tafira
- C-23 Paisaje Protegido de Las Cumbres
- C-24 Paisaje Protegido de Lomo Maguilo
- C-25 Paisaje Protegido de Fataga
- C-26 Paisaje Protegido de Aguimes
- C-27 Sitio de Interés Científico de Jinámar
- C-28 Sitio de Interés Científico de Yufía
- C-29 Sitio de Interés Científico del Roque de Gando
- C-30 Sitio de Interés Científico de Juncaillo del Sur

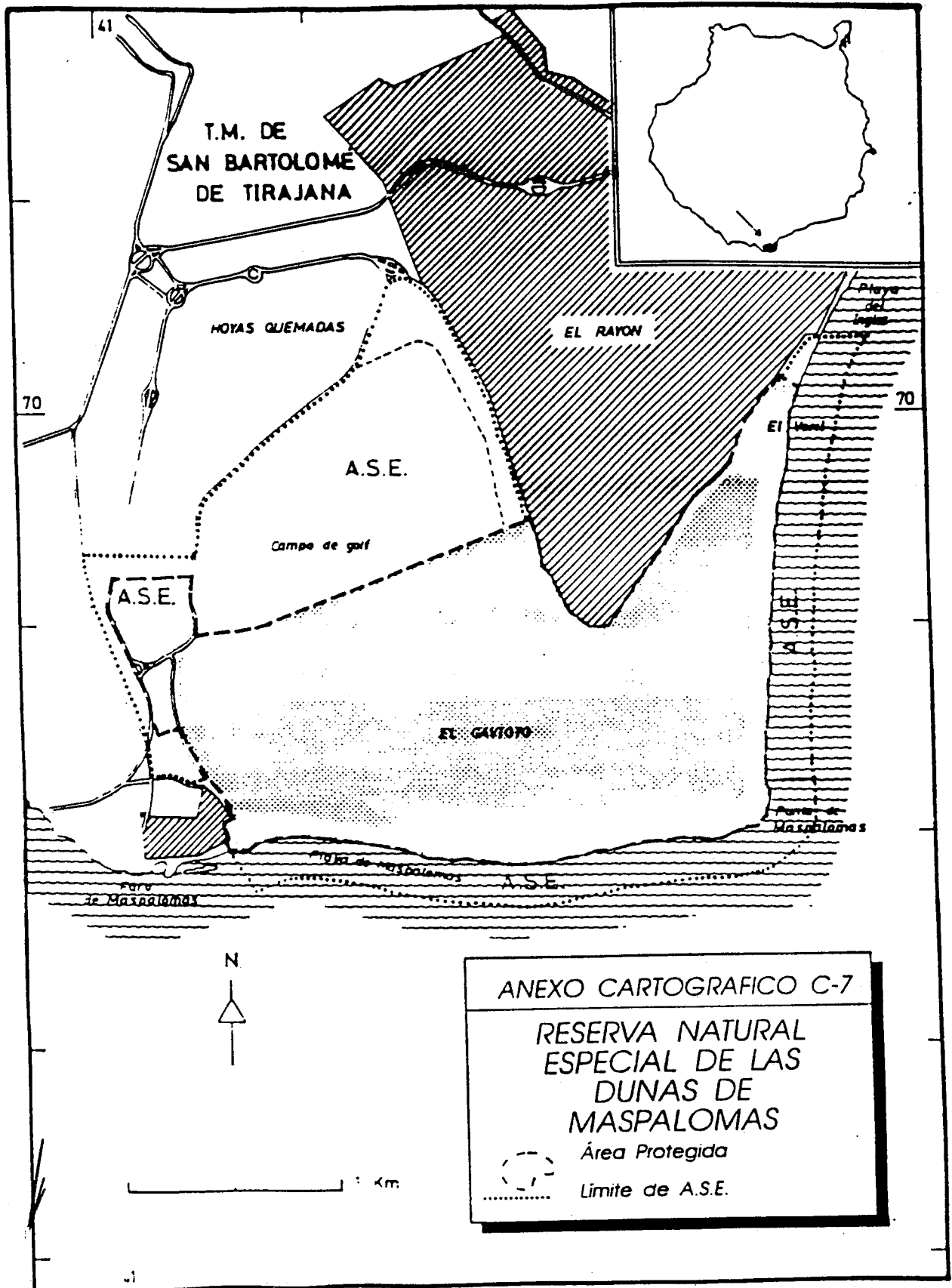






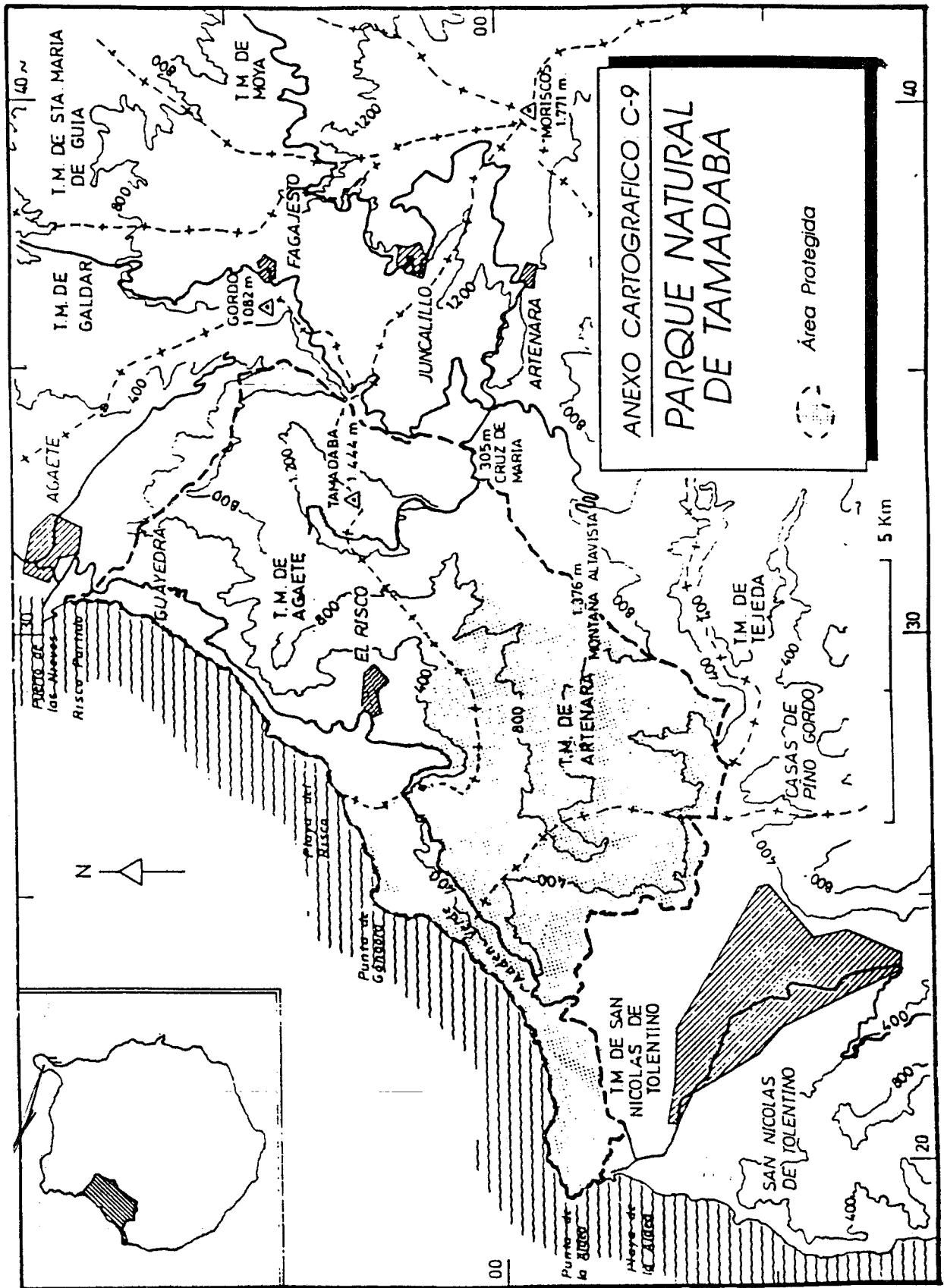


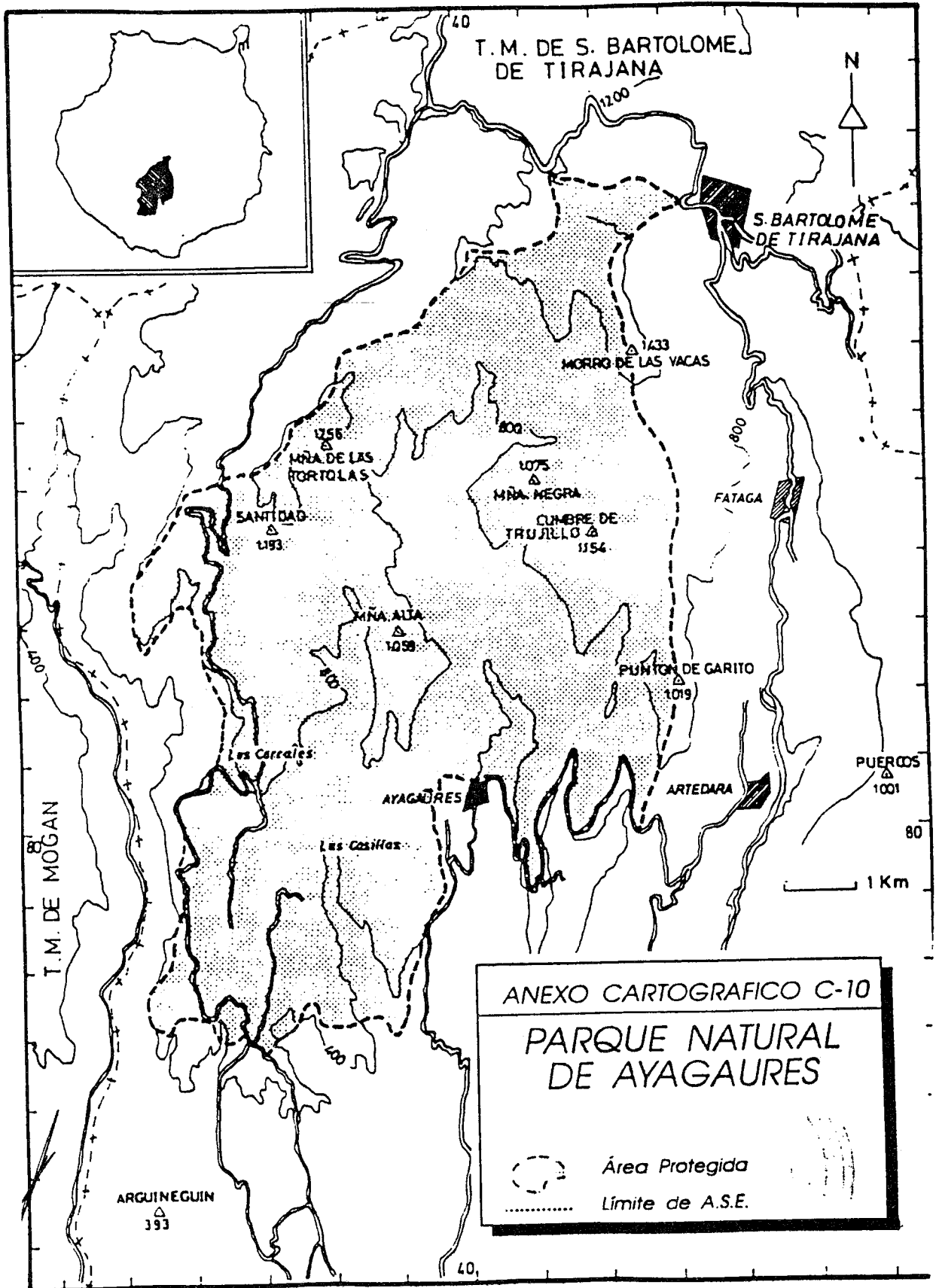


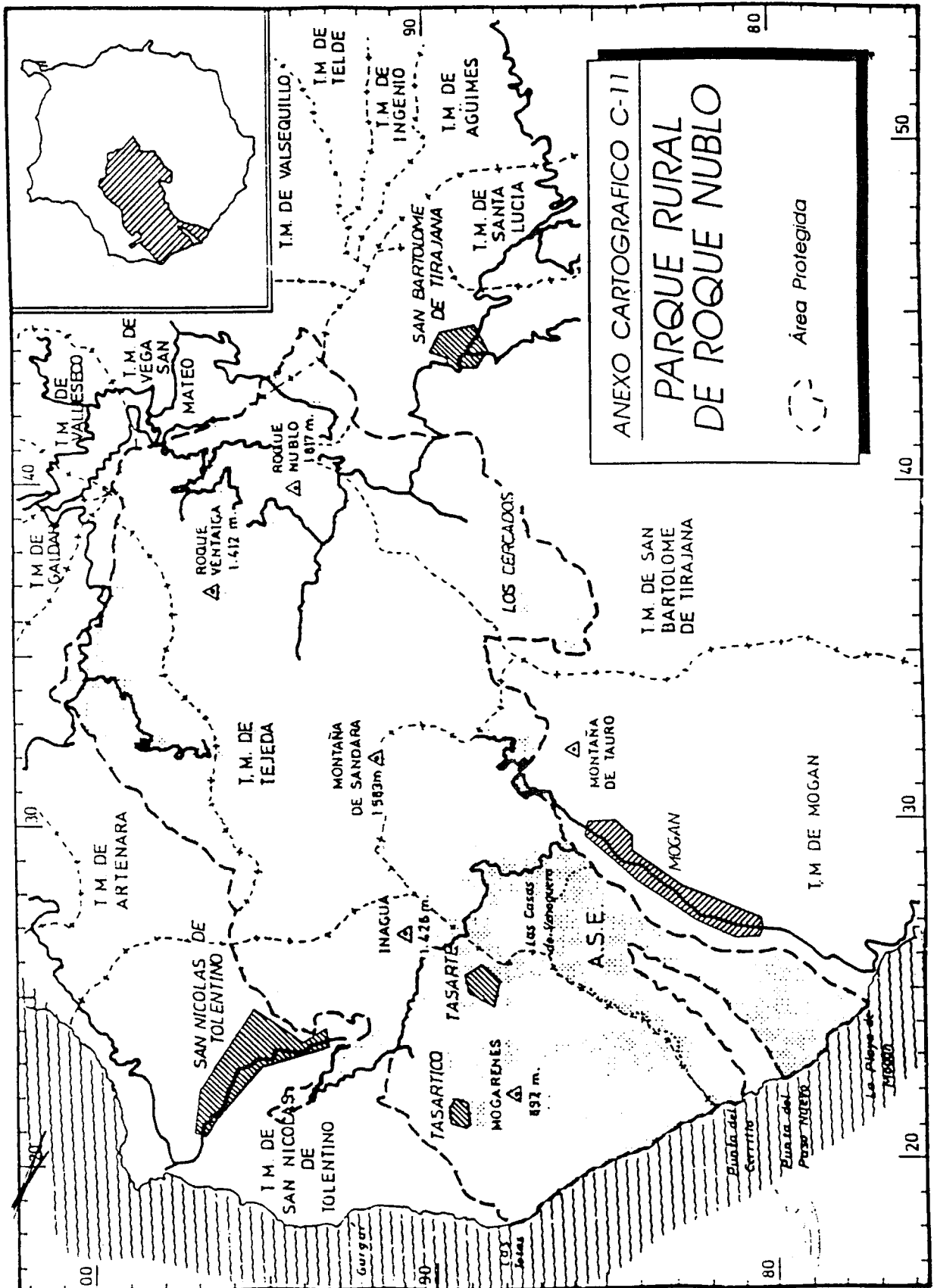


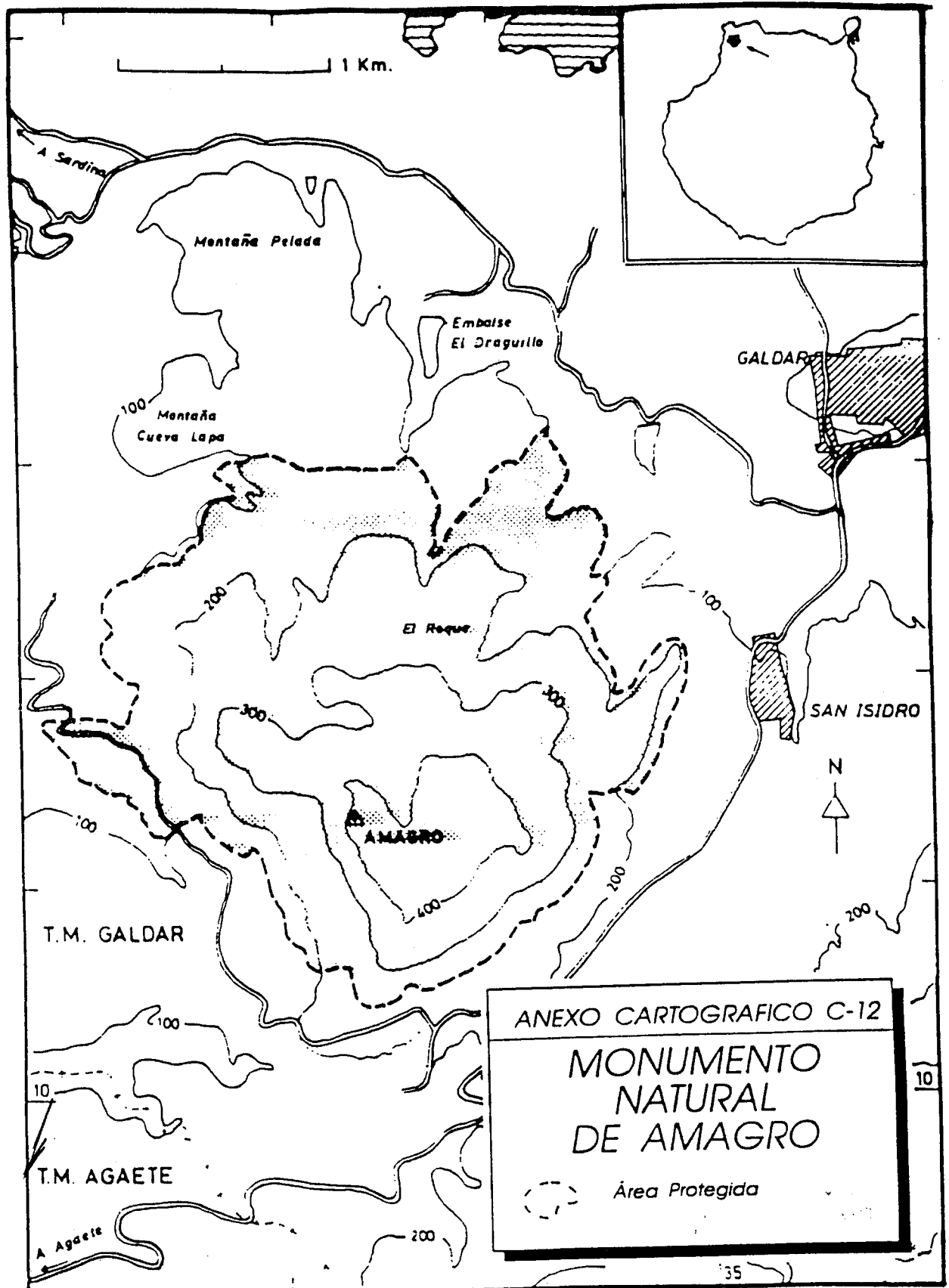


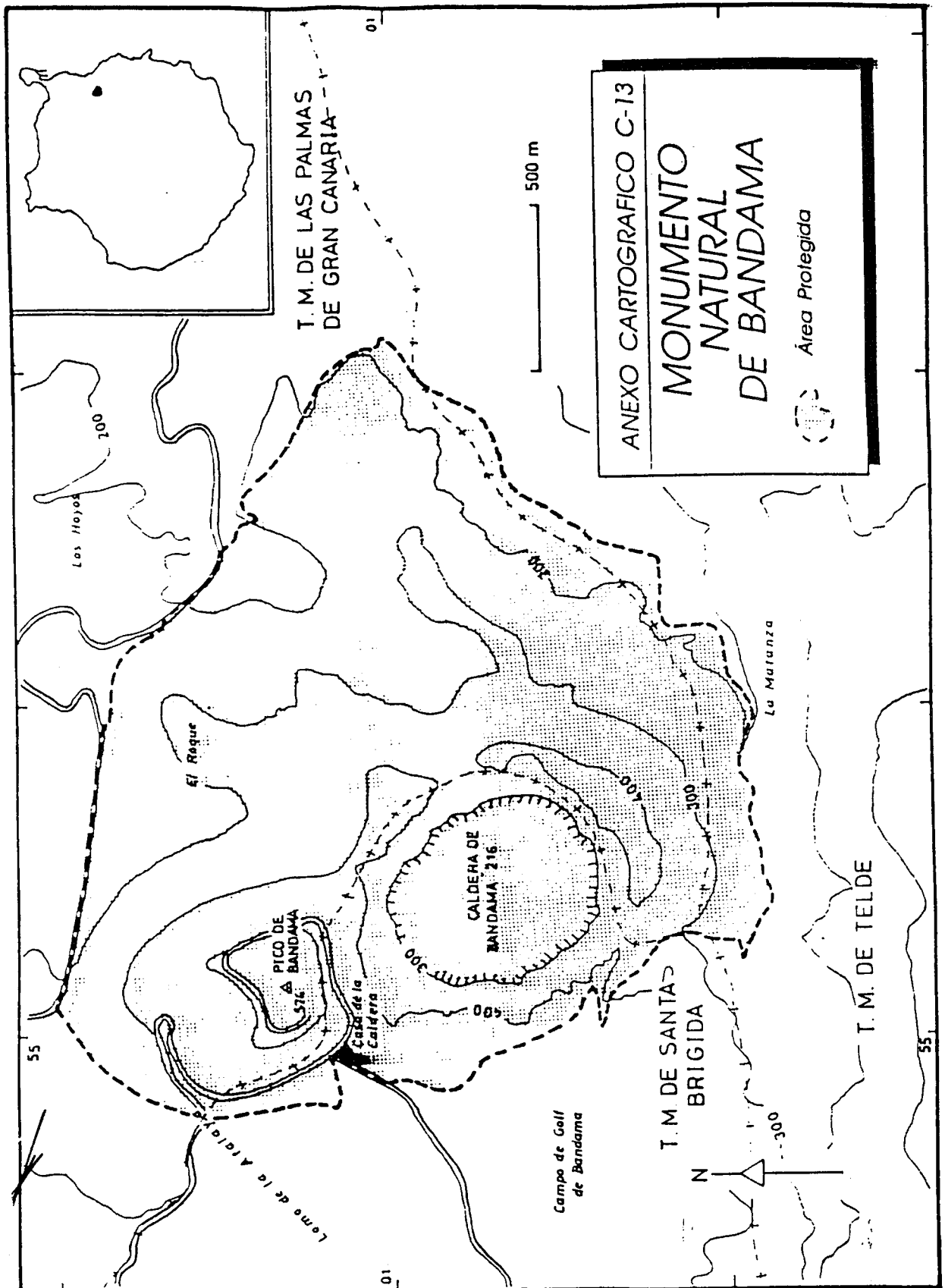
ANEXO CARTOGRAFICO C-8
RESERVA NATURAL
ESPECIAL DE
GÜIGÜÍ
- - - - - Área Protegida







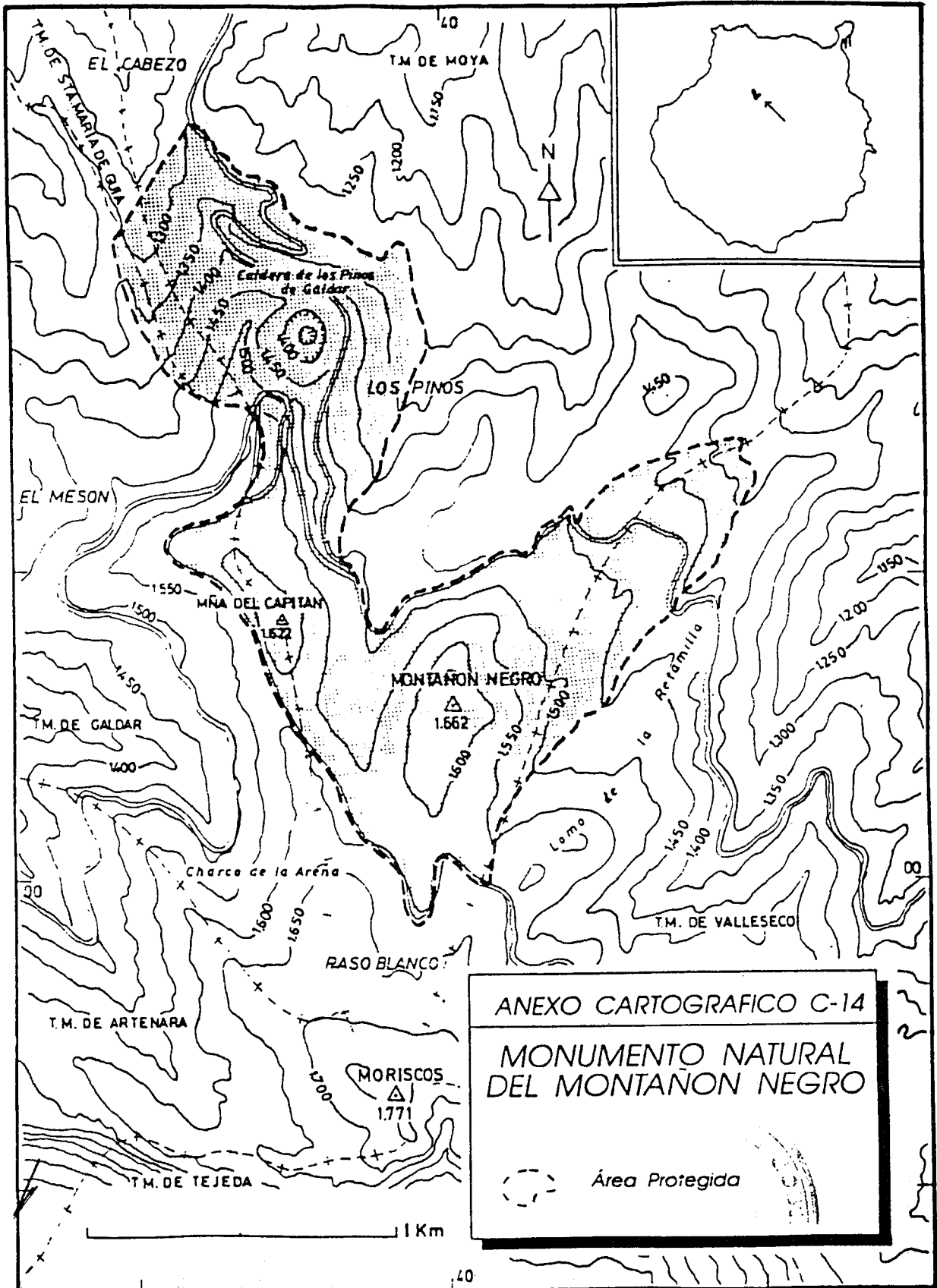




ANEXO CARTOGRAFICO C-13

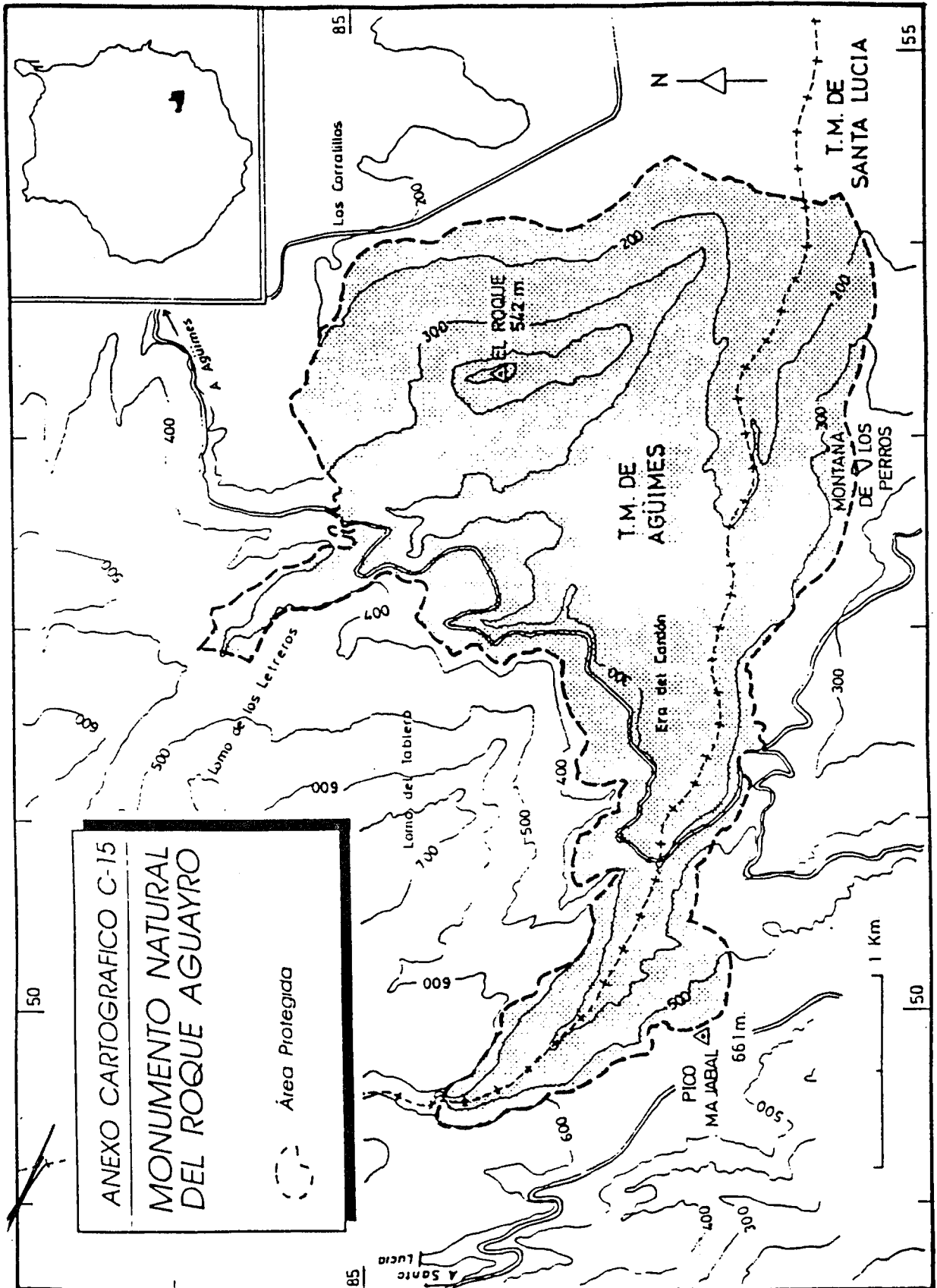
MONUMENTO NATURAL DE BANDAMA

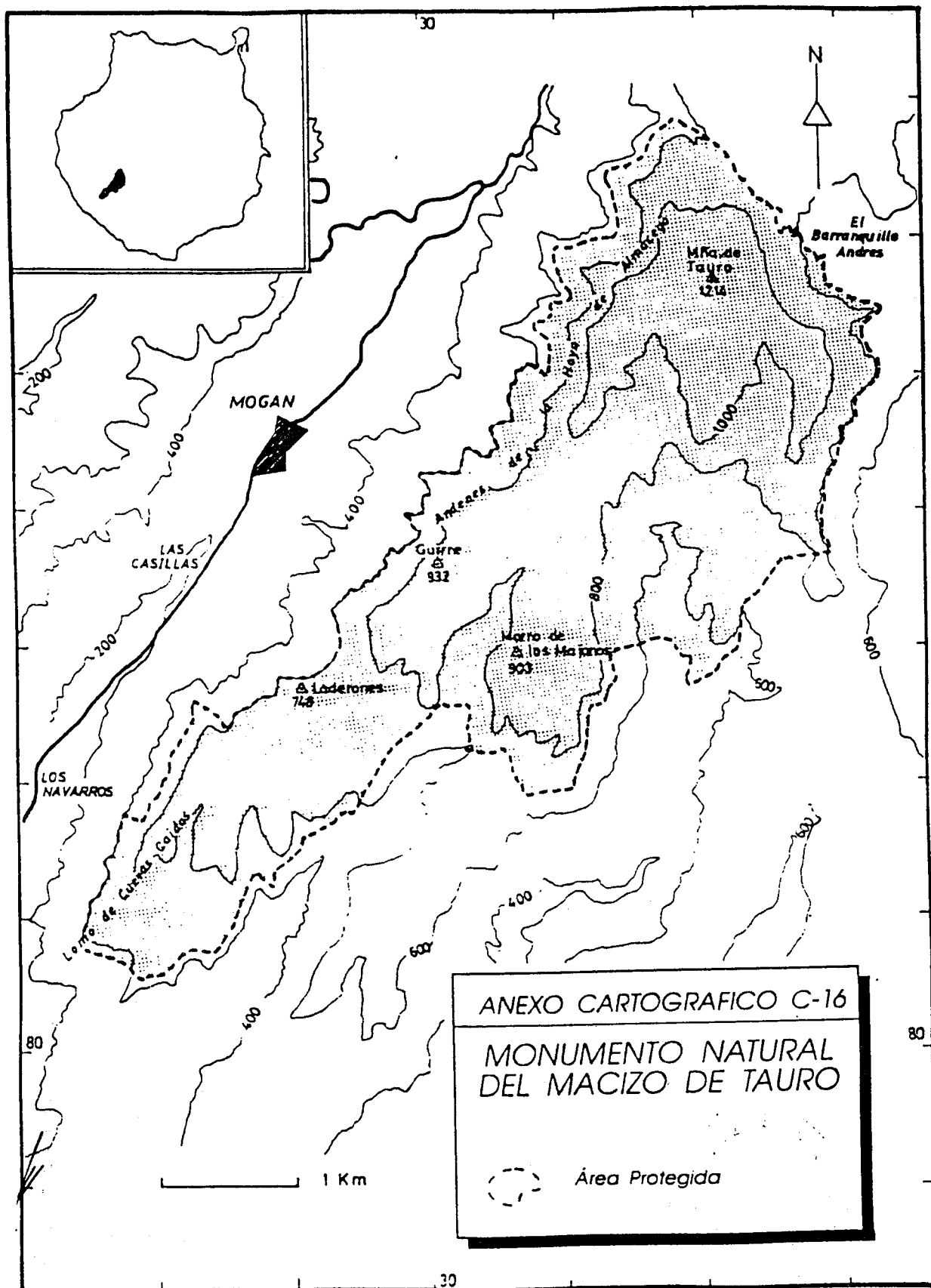
Área Protegida

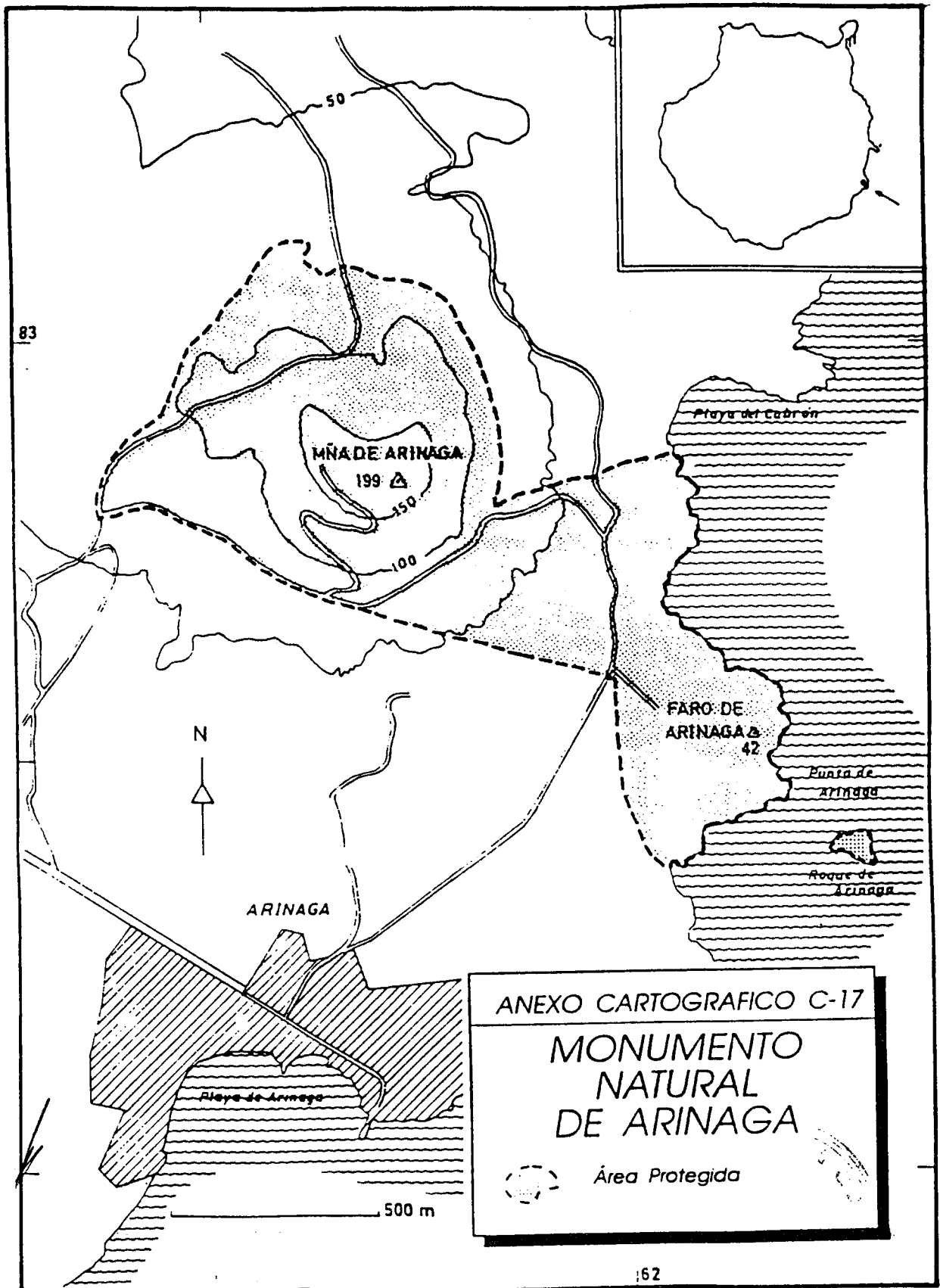


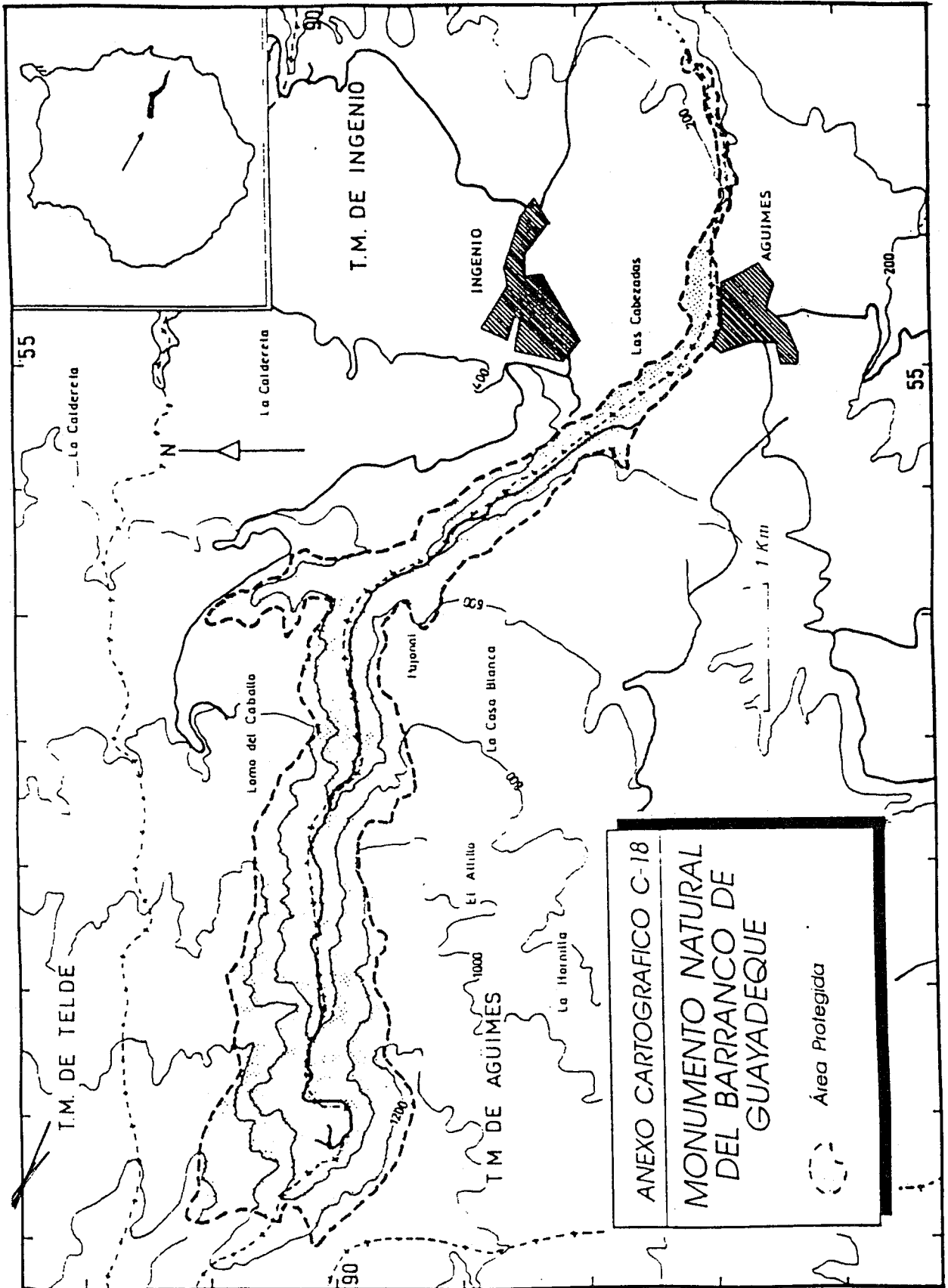
ANEXO CARTOGRAFICO C-14
MONUMENTO NATURAL
DEL MONTAÑON NEGRO

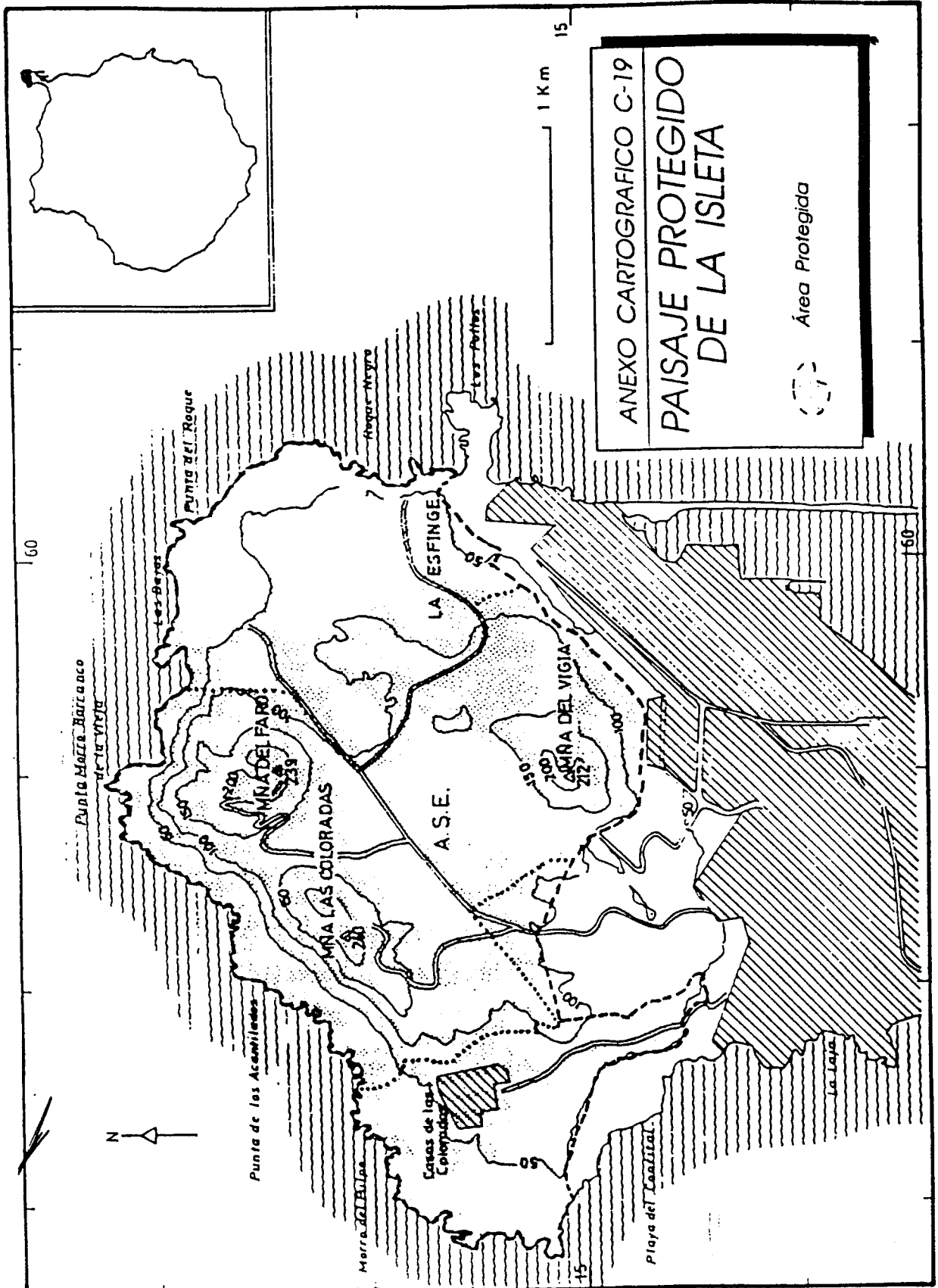
Área Protegida

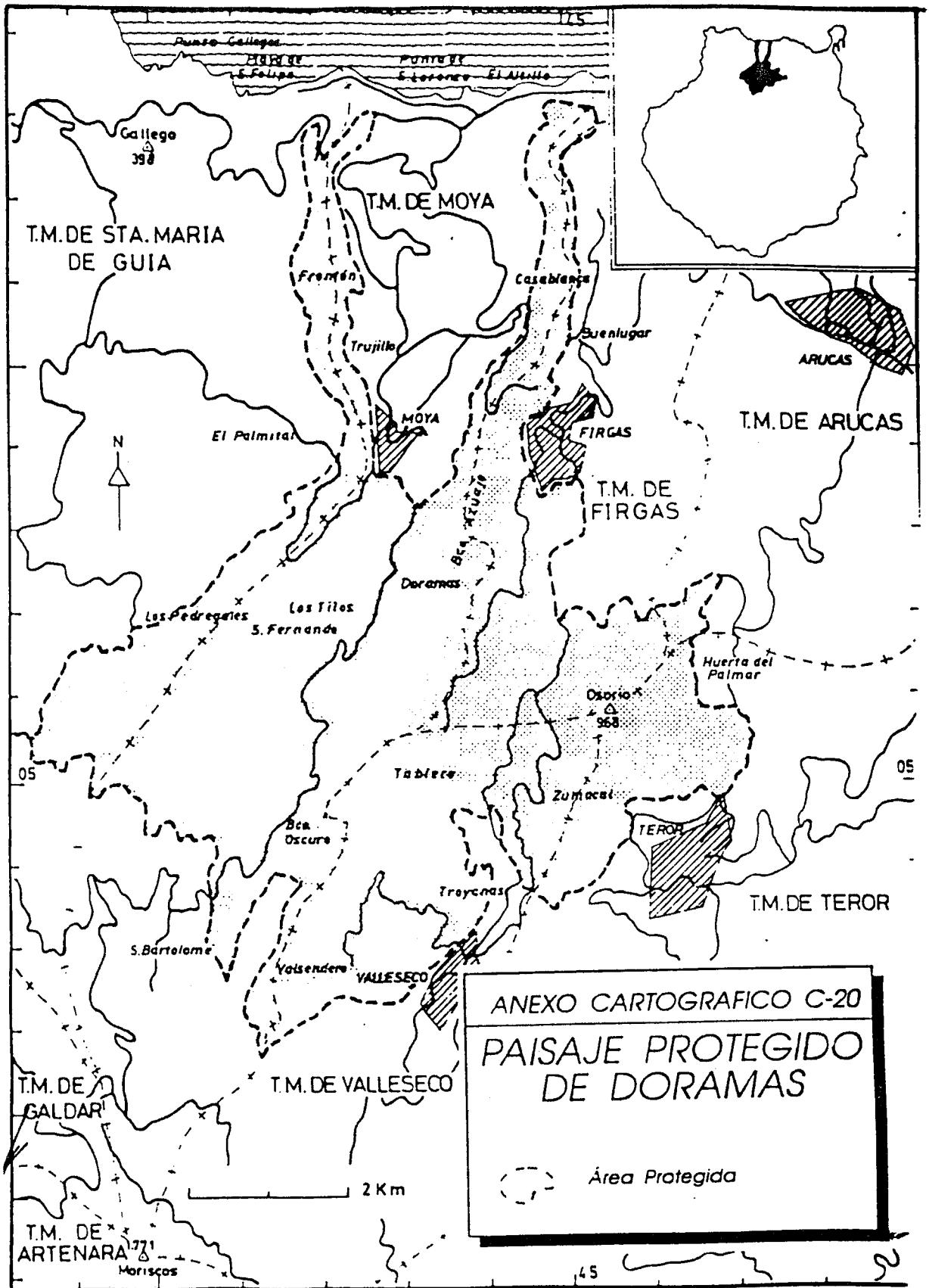


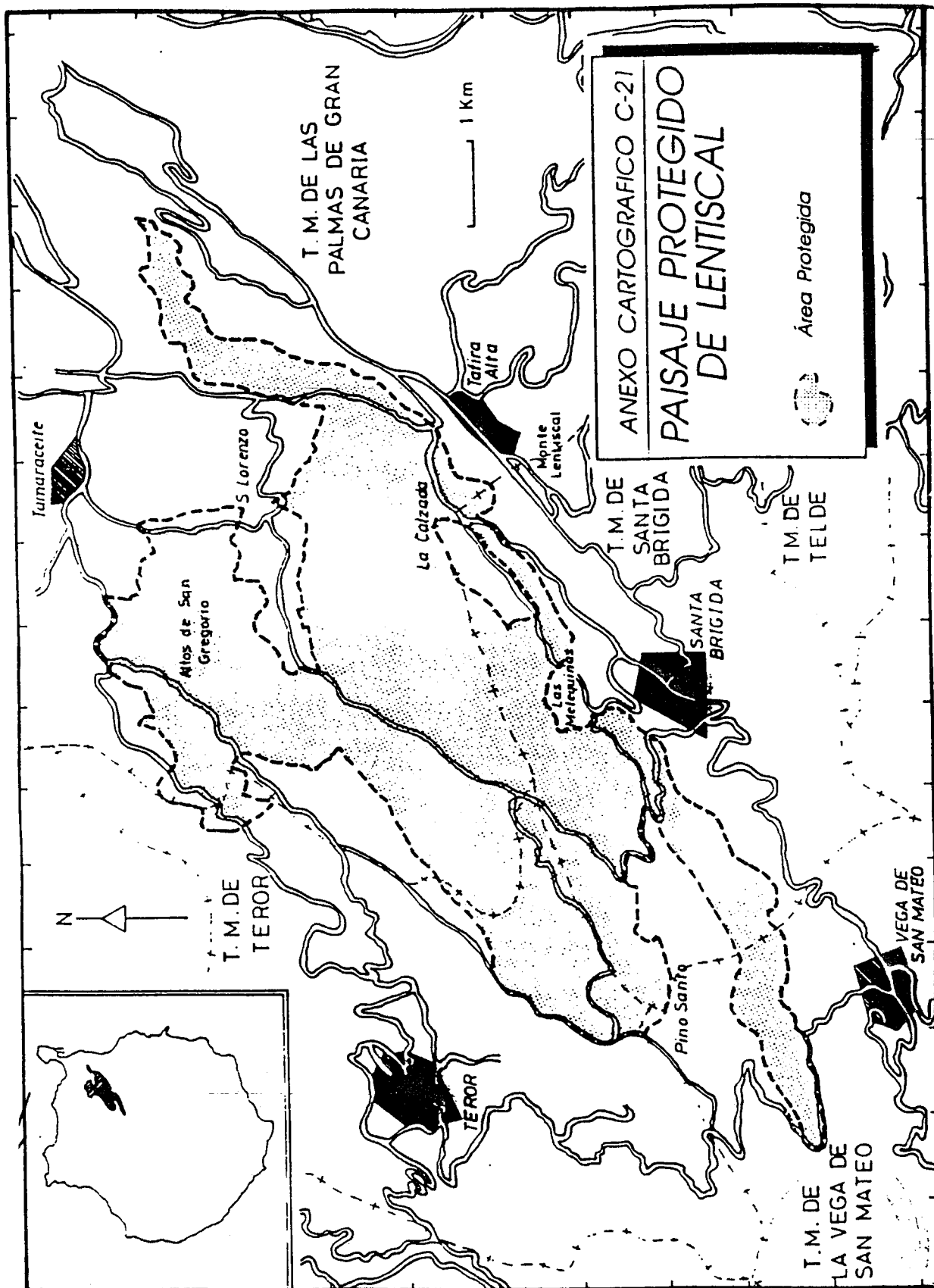


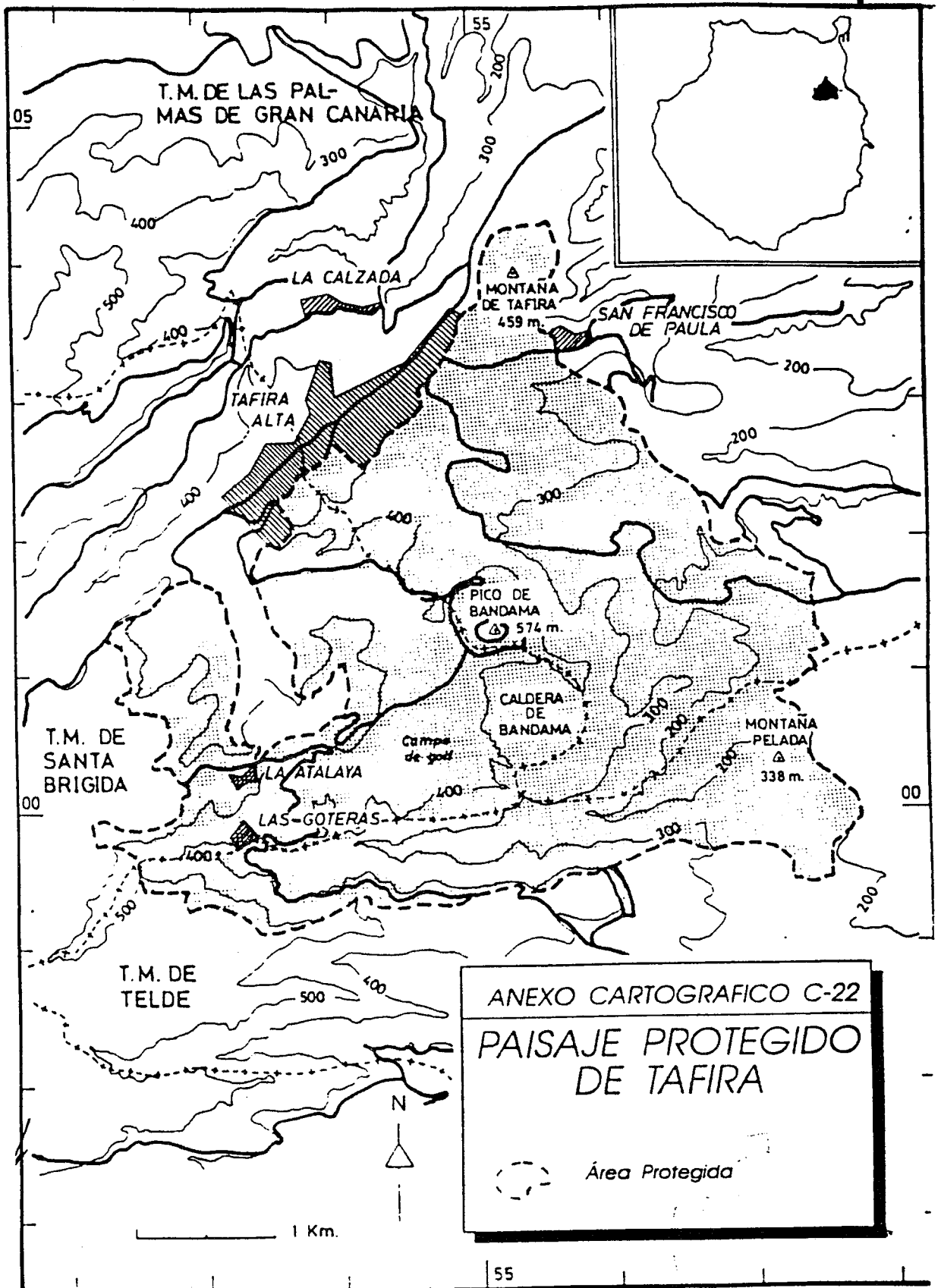


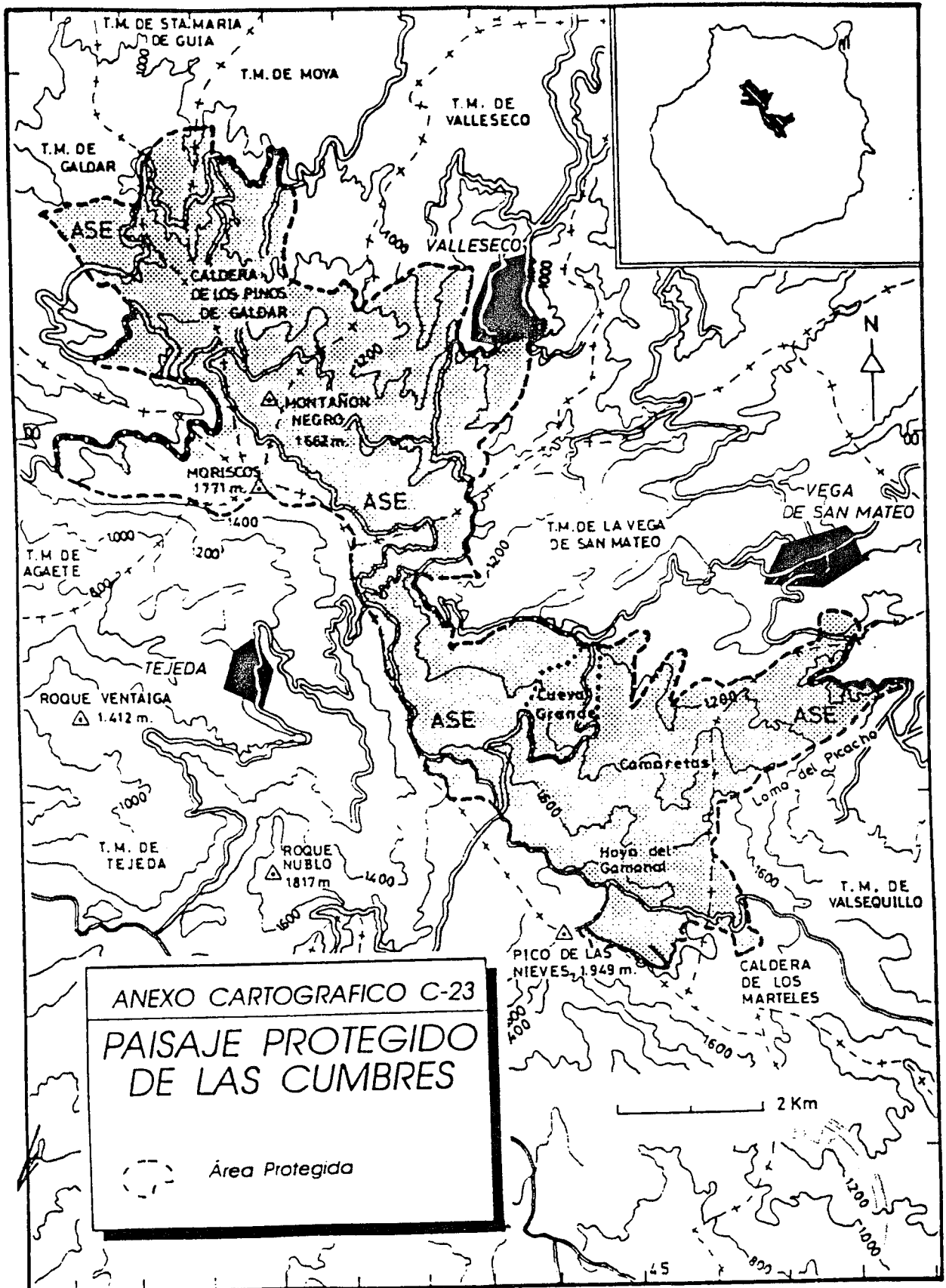


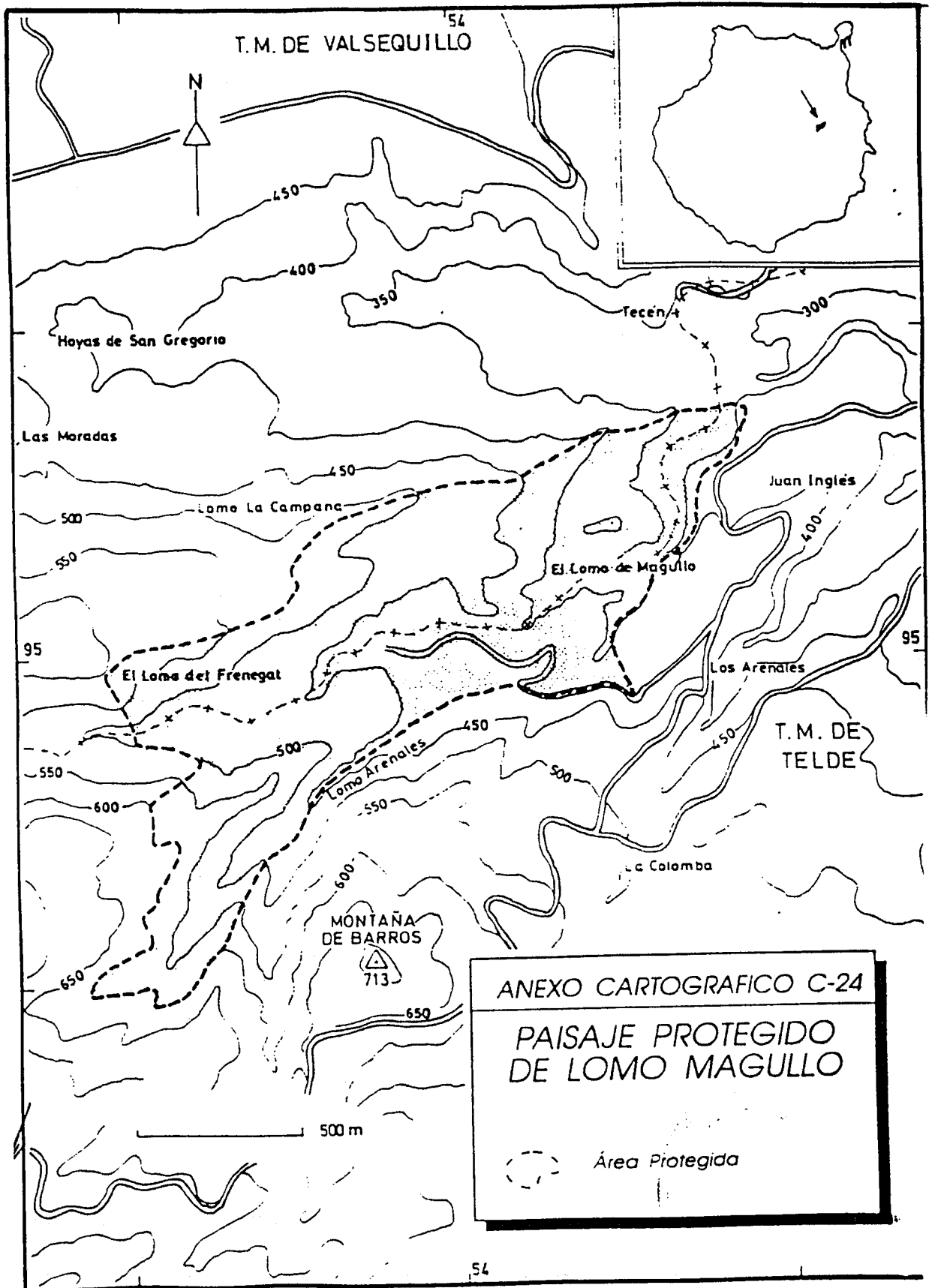


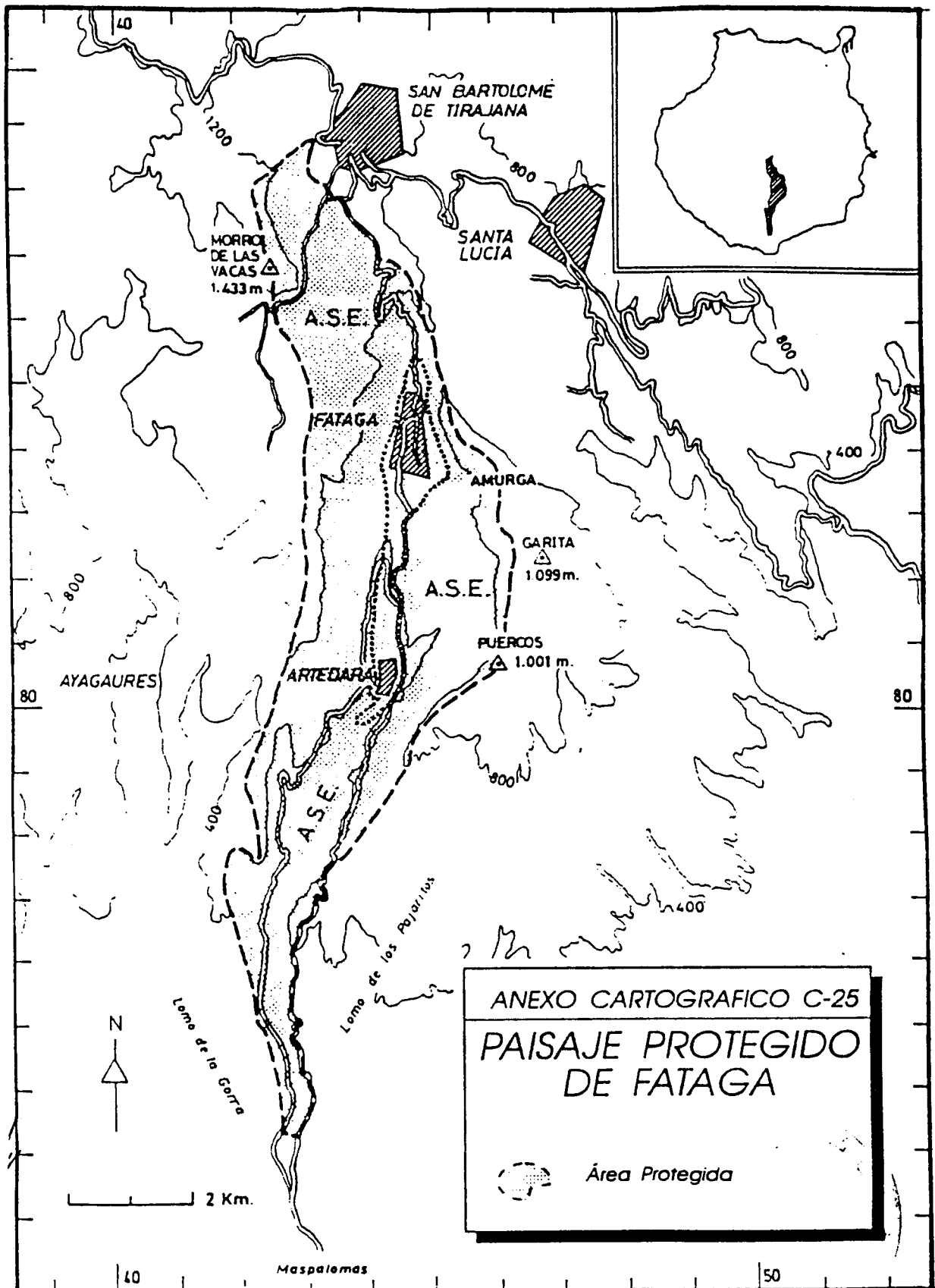


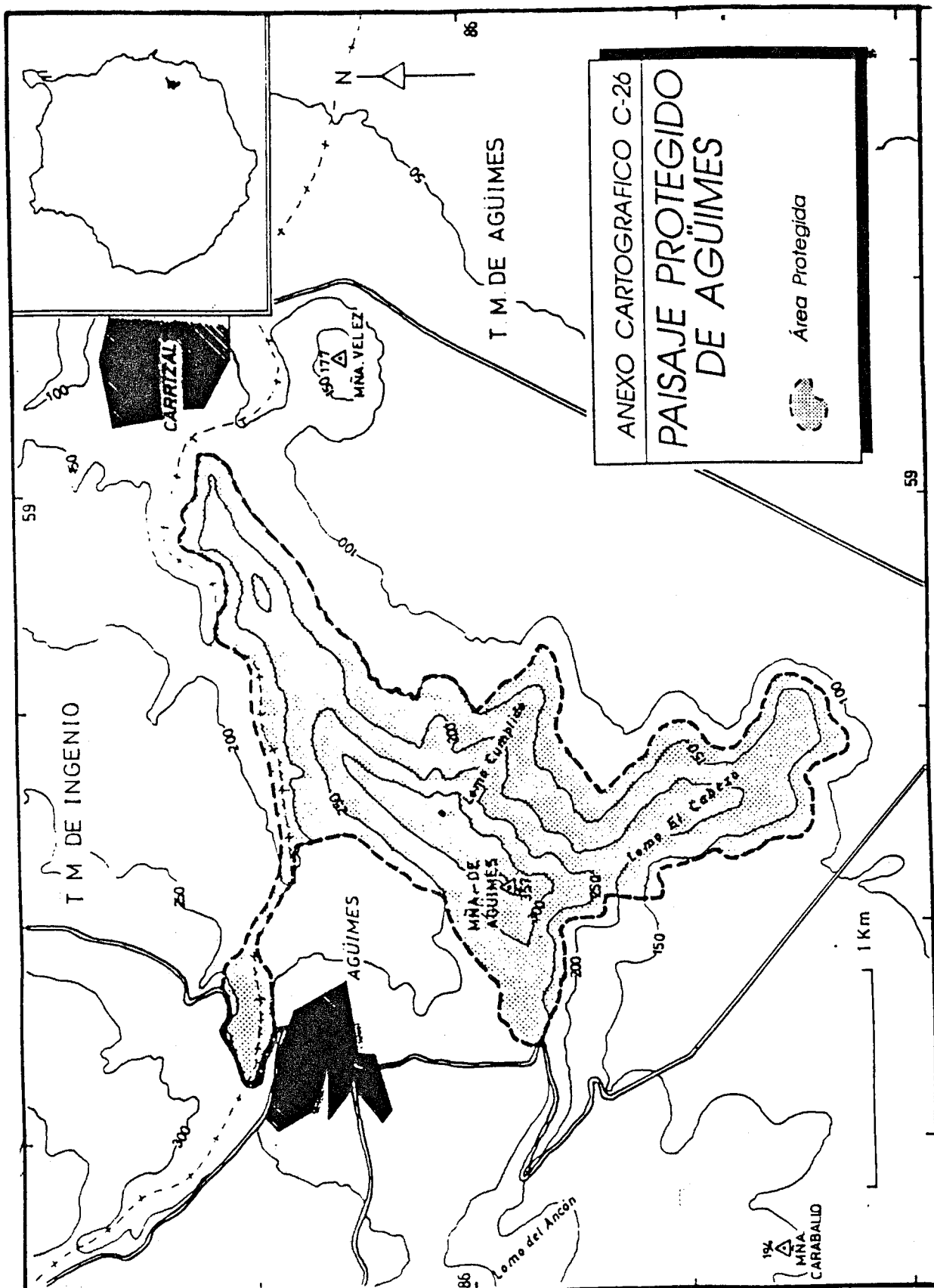


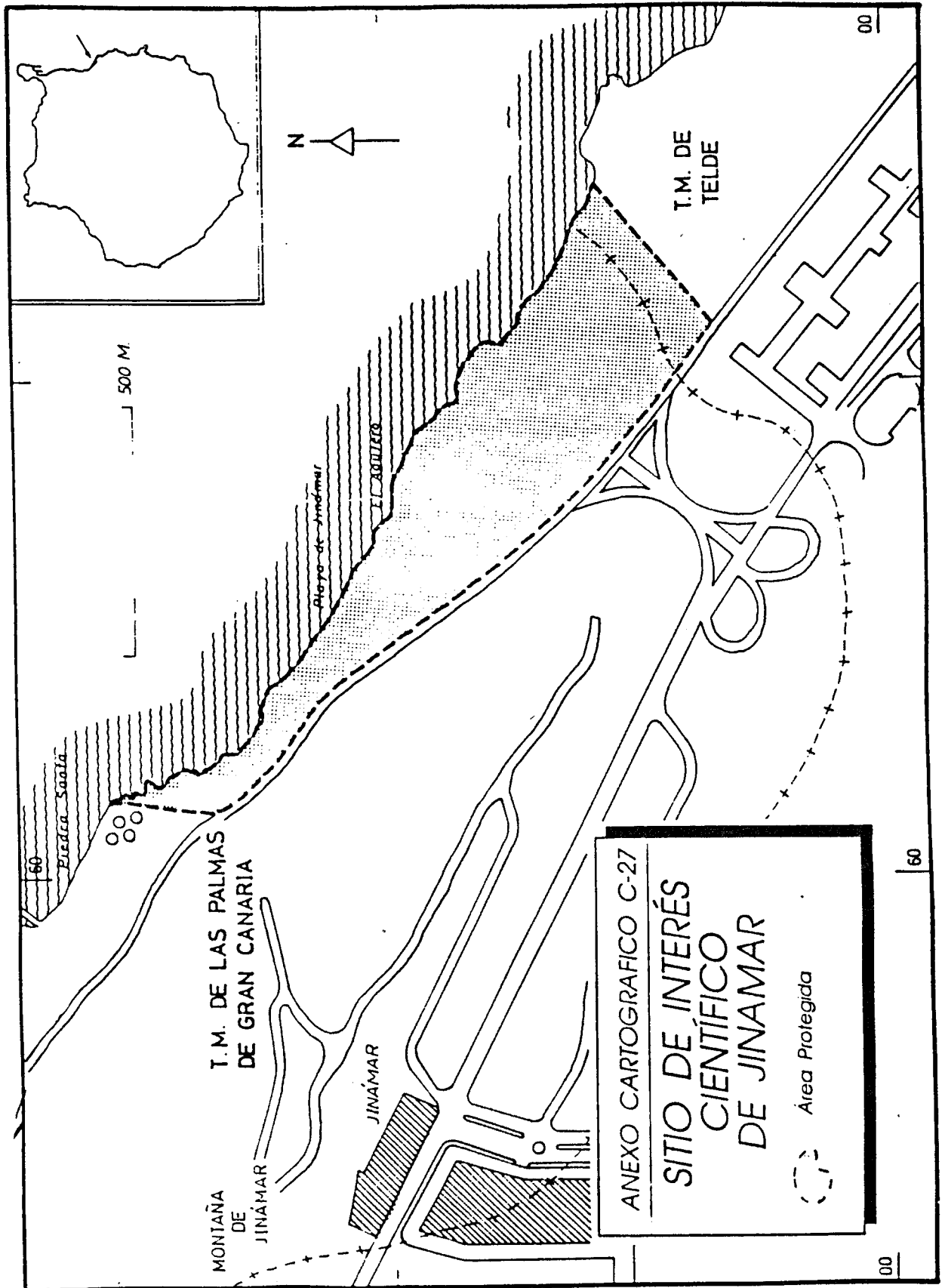


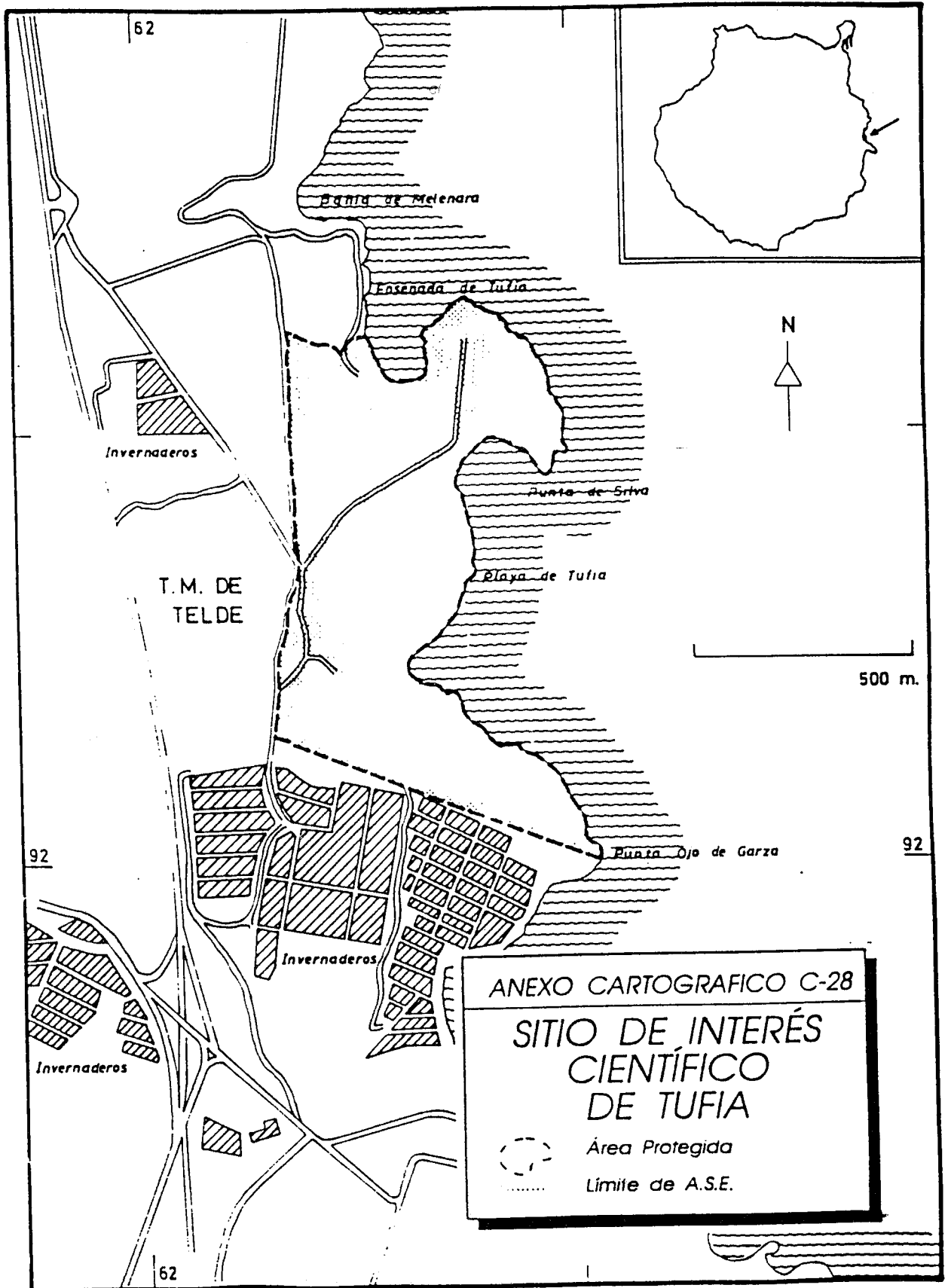


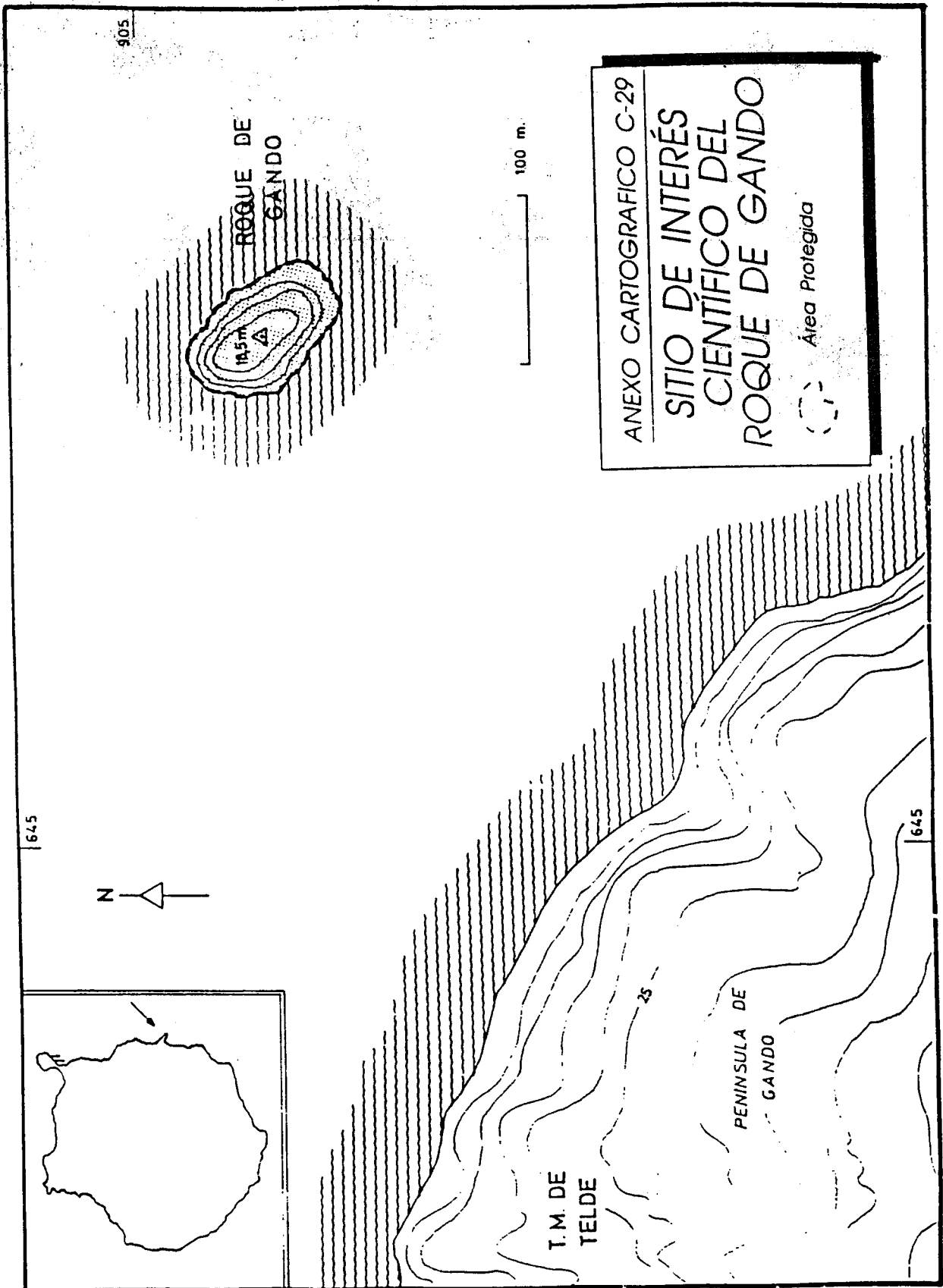


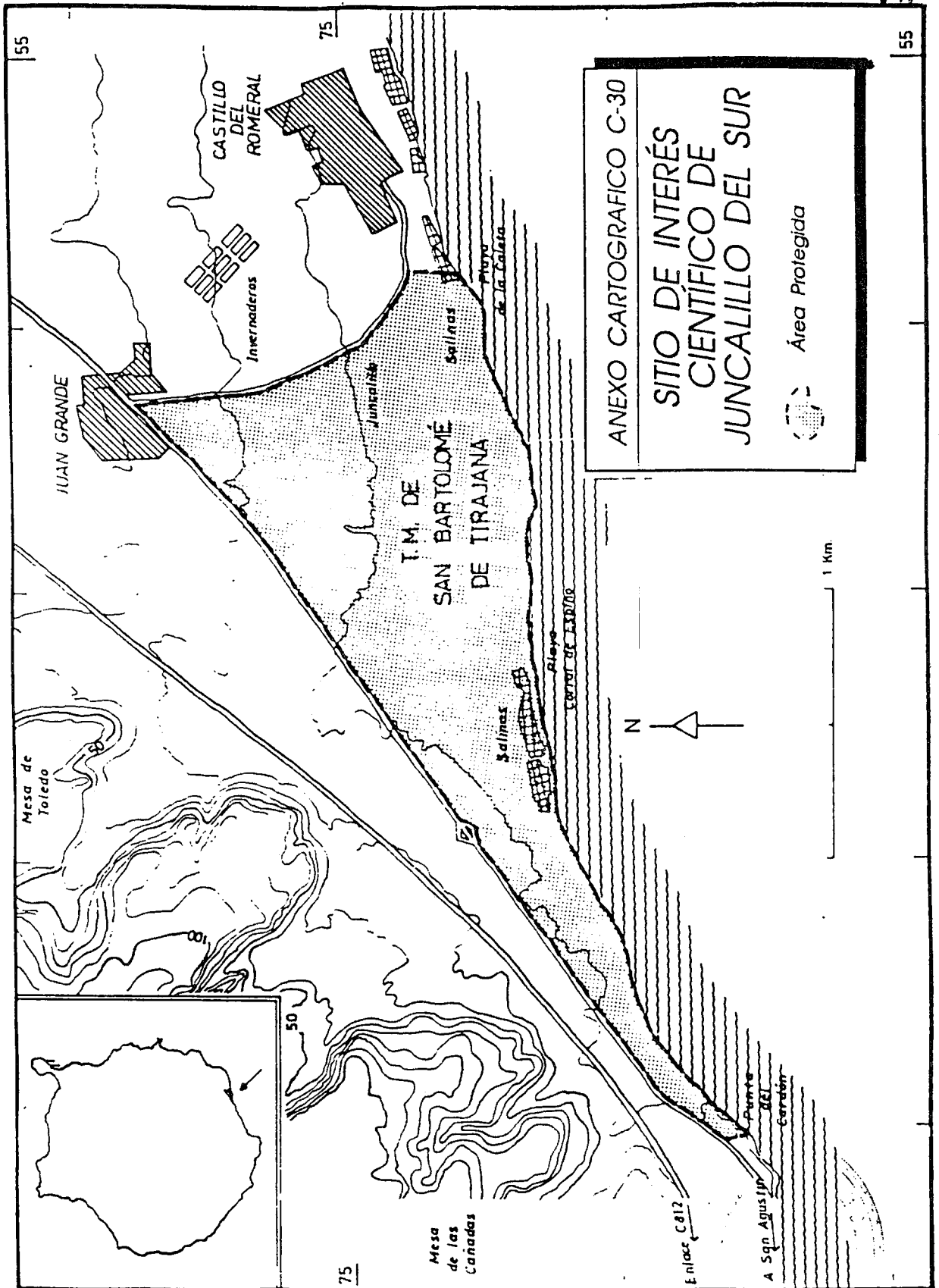







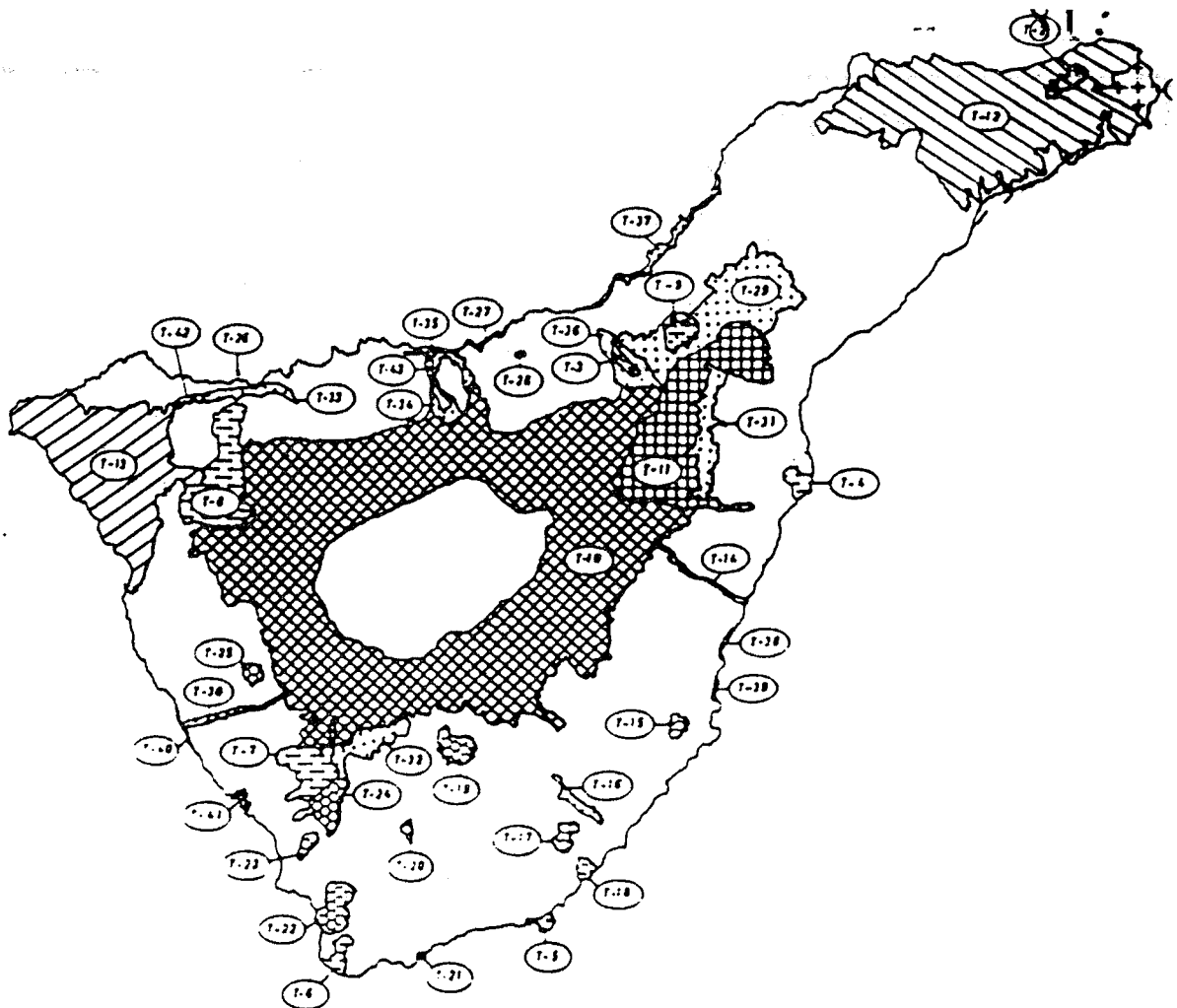






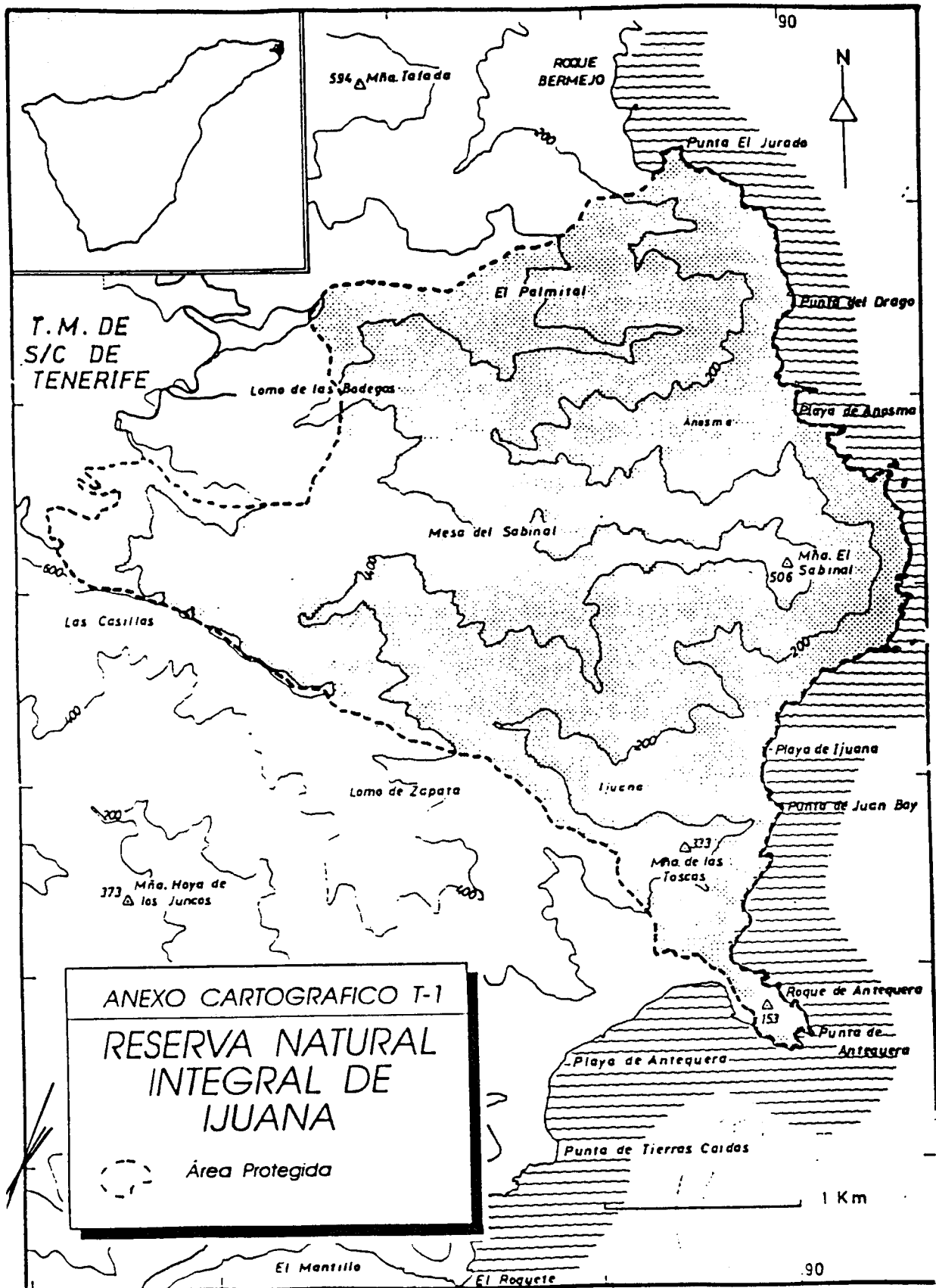


UNITARIOS Isla de TENERIFE

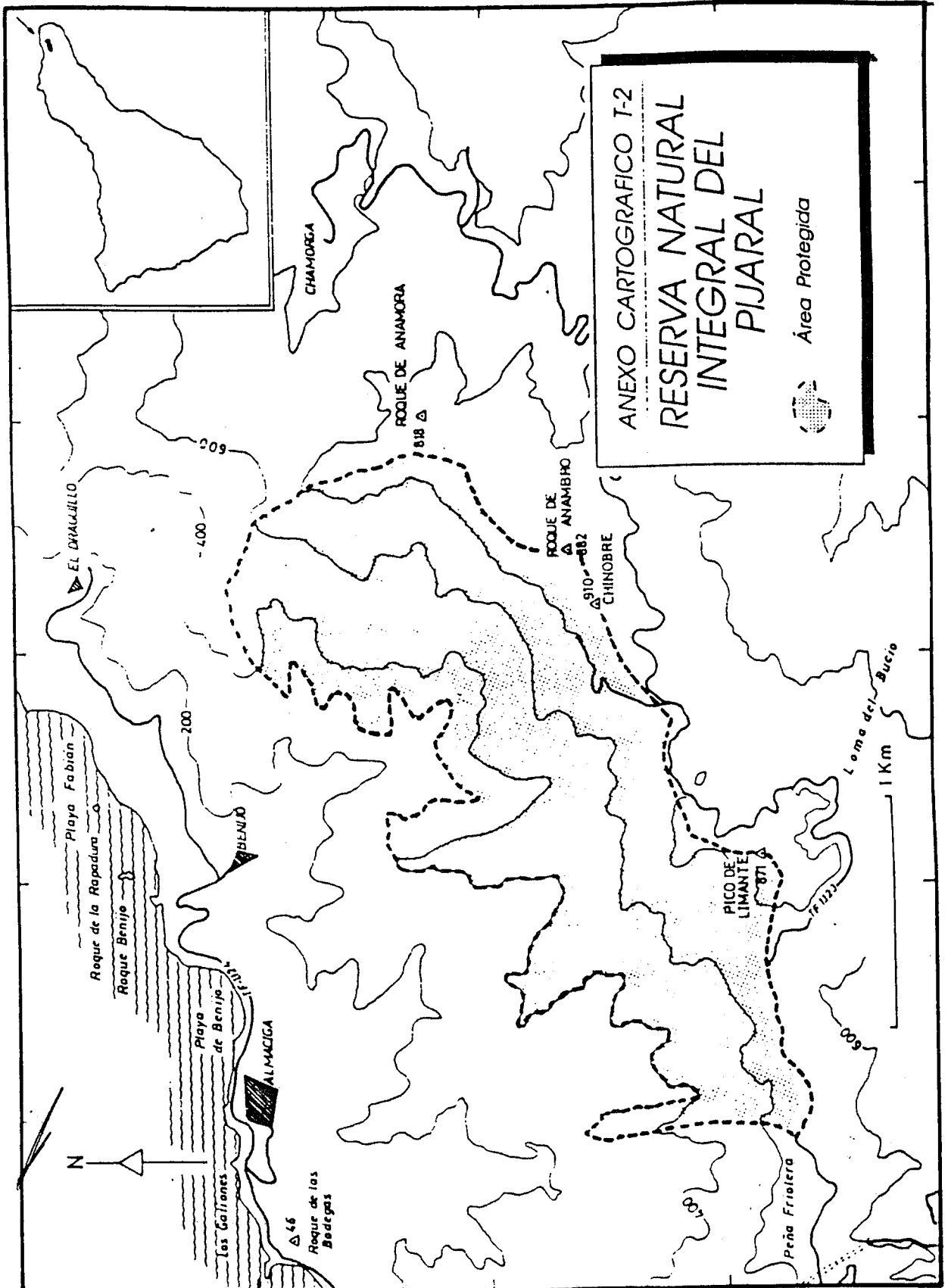


ISLA DE TENERIFE

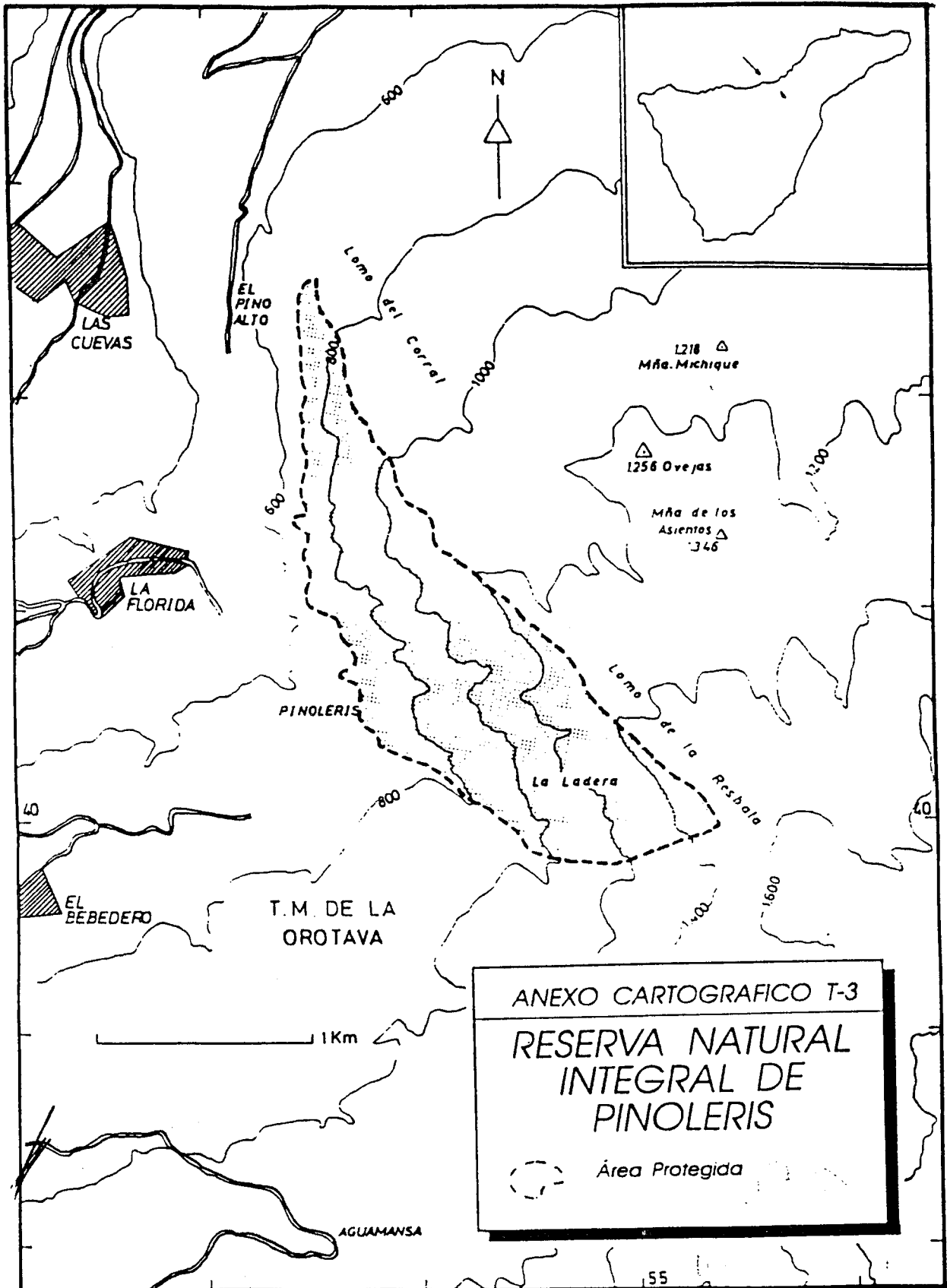
- | | |
|--|--|
| T-1 Reserva Natural Integral de Ijuana | T-23 Monumento Natural de la Caldera del Rey |
| T-2 Reserva Natural Integral del Pijaral | T-24 Monumento Natural de El Roque del Conde |
| T-3 Reserva Natural Integral de Pinolens | T-25 Monumento Natural de La Montaña de Tejina |
| T-4 Reserva Natural Especial del Malpais de Güímar | T-26 Monumento Natural del Roque de Garachico |
| T-5 Reserva Natural Especial de Montaña Roja | T-27 Monumento Natural de La Rambla de Castro |
| T-6 Reserva Natural Especial del Malpais de la Rasca | T-28 Monumento Natural de La Montaña de Los Frailes |
| T-7 Reserva Natural Especial del Barranco del Infierno | T-29 Paisaje Protegido de Las Lagunetas |
| T-8 Reserva Natural Especial de Chinyero | T-30 Paisaje Protegido del Barranco de Erques |
| T-9 Reserva Natural Especial de Las Palomas | T-31 Paisaje Protegido de Las Siete Lomas |
| T-10 Parque Natural de Corona Forestal | T-32 Paisaje Protegido de Ifonche |
| T-11 Parque Natural de Las Cumbres de Güímar | T-33 Paisaje Protegido de Los Acantilados de la Culata |
| T-12 Parque Rural de Anaga | T-34 Paisaje Protegido de Los Campeches |
| T-13 Parque Rural de Teno | T-35 Paisaje Protegido de Tigua y Ruiz |
| T-14 Monumento Natural del Barranco de Fasnia | T-36 Paisaje Protegido de La Resbala |
| T-15 Monumento Natural de la Montaña Centinela | T-37 Paisaje Protegido Costa de Acentejo |
| T-16 Monumento Natural de Los Derriscaderos | T-38 Sitio de Interés Científico del Acantilado La Hondura |
| T-17 Monumento Natural de Las Montañas de Ifara y los Riscos | T-39 Sitio de Interés Científico del Tabaibal del Porís |
| T-18 Monumento Natural de Montaña Pelada | T-40 Sitio de Interés Científico de los Acantilados de Isora |
| T-19 Monumento Natural de La Montaña Colorada | T-41 Sitio de Interés Científico de La Caleta |
| T-20 Monumento Natural del Roque de Jama | T-42 Sitio de Interés Científico de Interian |
| T-21 Monumento Natural de la Montaña Amarilla | T-43 Sitio de Interés Científico del Barranco de Ruíz |
| T-22 Monumento Natural de la Montaña de Guaza | |



ANEXO CARTOGRAFICO T-1
RESERVA NATURAL
INTEGRAL DE
IJUANA
Área Protegida

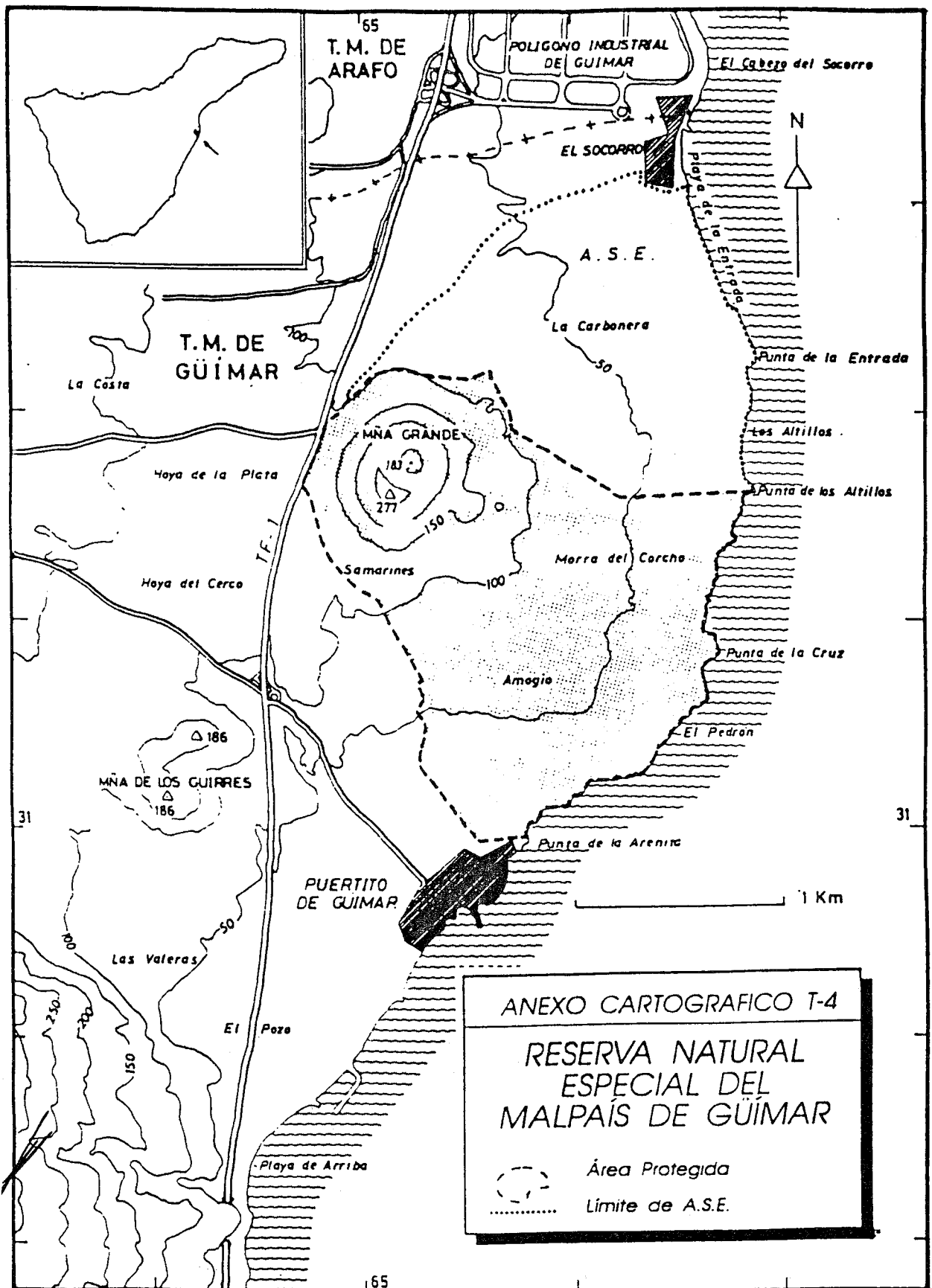


ANEXO CARTOGRAFICO I-2
**RESERVA NATURAL
INTEGRAL DEL
PIJARAL**
Área Protegida



ANEXO CARTOGRAFICO T-3
RESERVA NATURAL
INTEGRAL DE
PINOLERIS

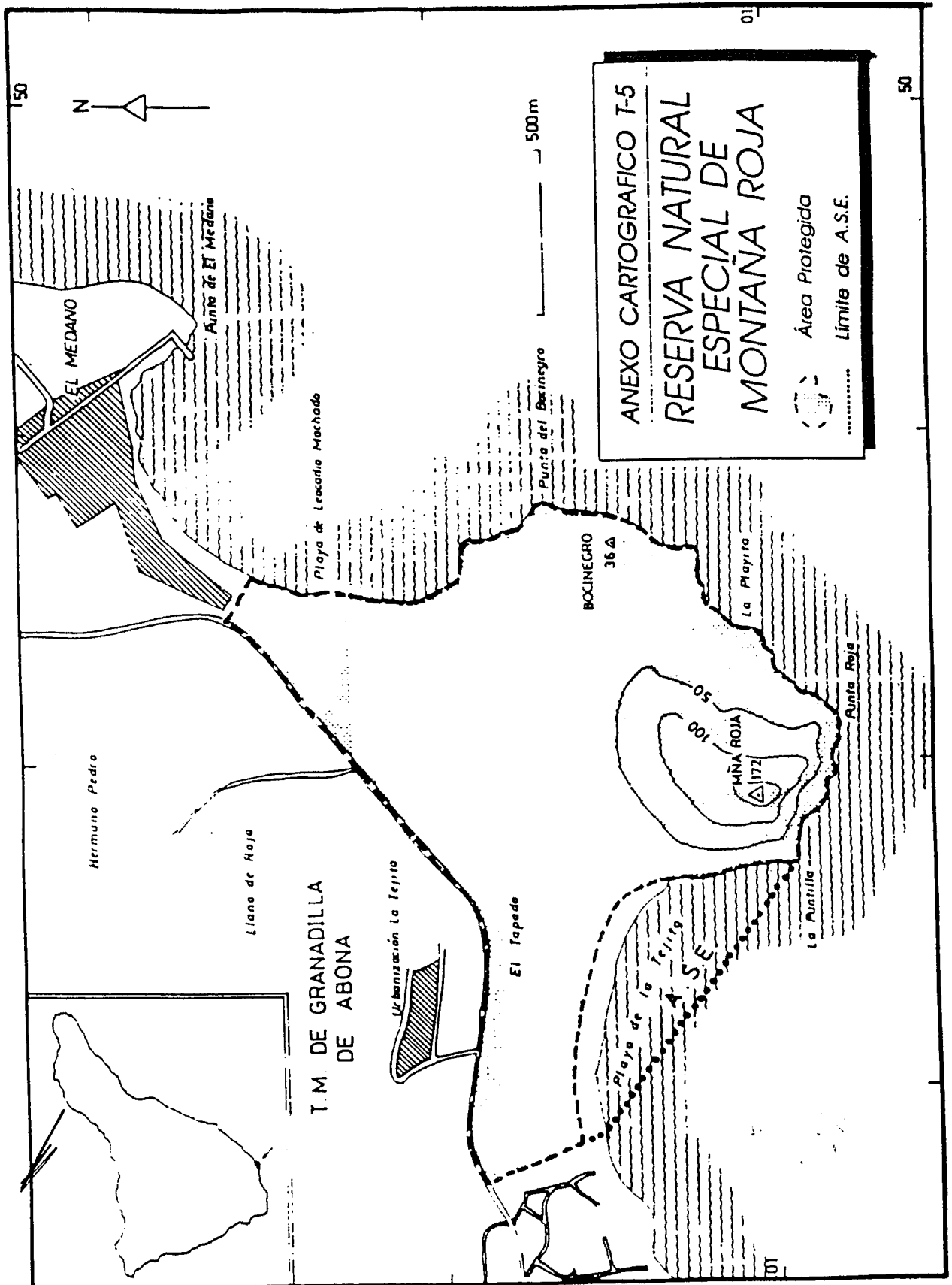
Área Protegida

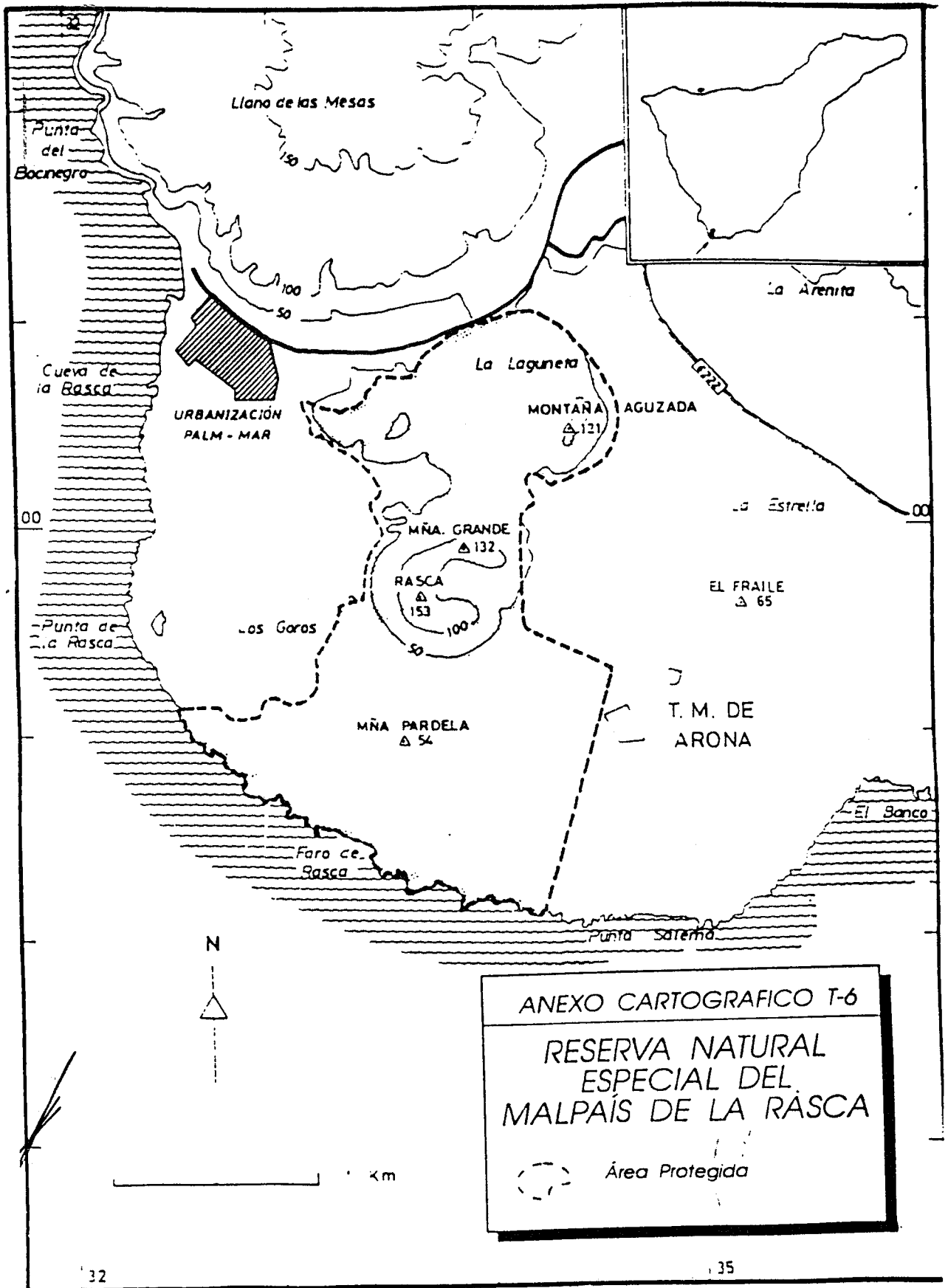


ANEXO CARTOGRAFICO T-4

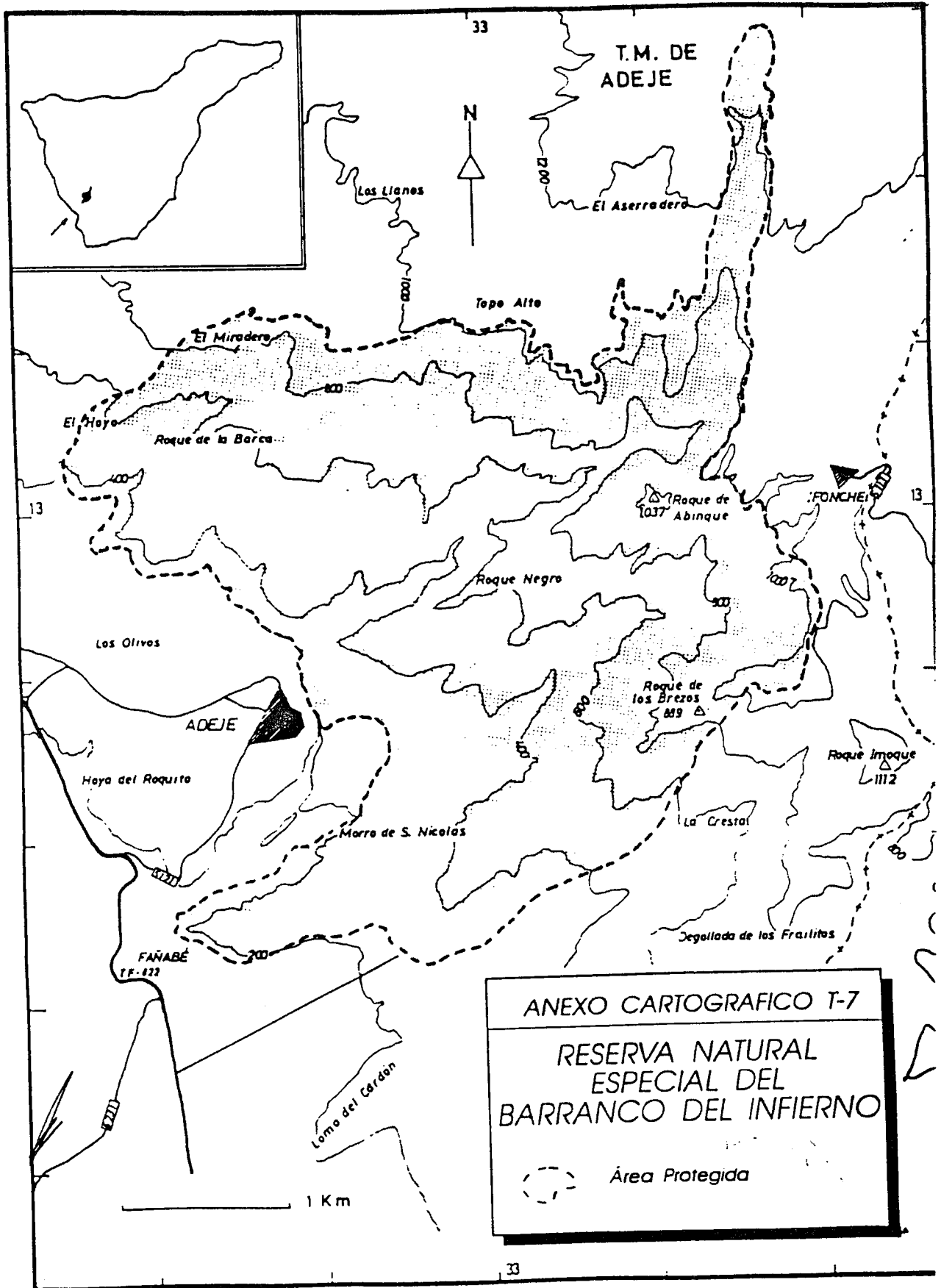
RESERVA NATURAL
ESPECIAL DEL
MALPAÍS DE GÚIMAR

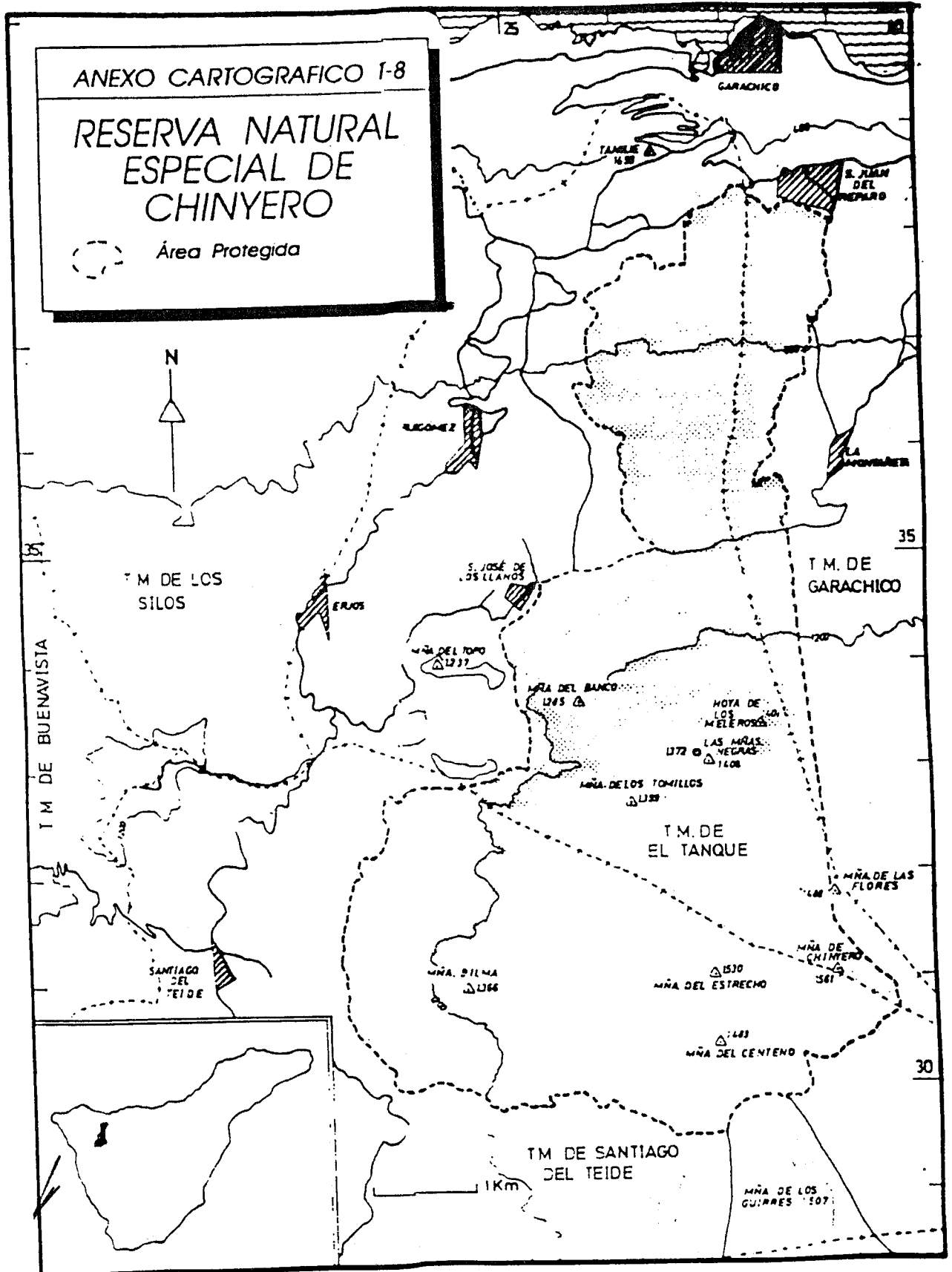
- Área Protegida
- Limite de A.S.E.

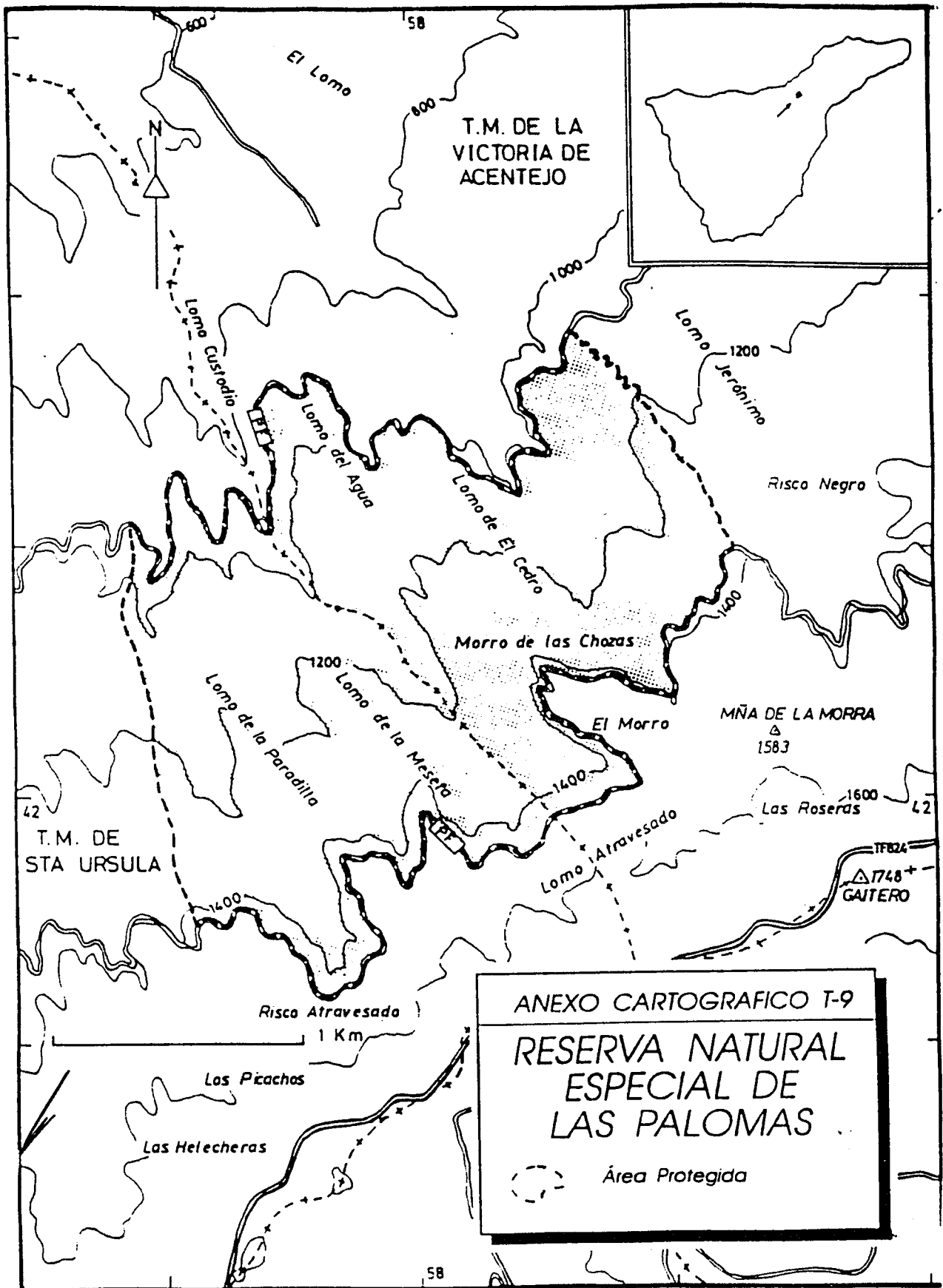




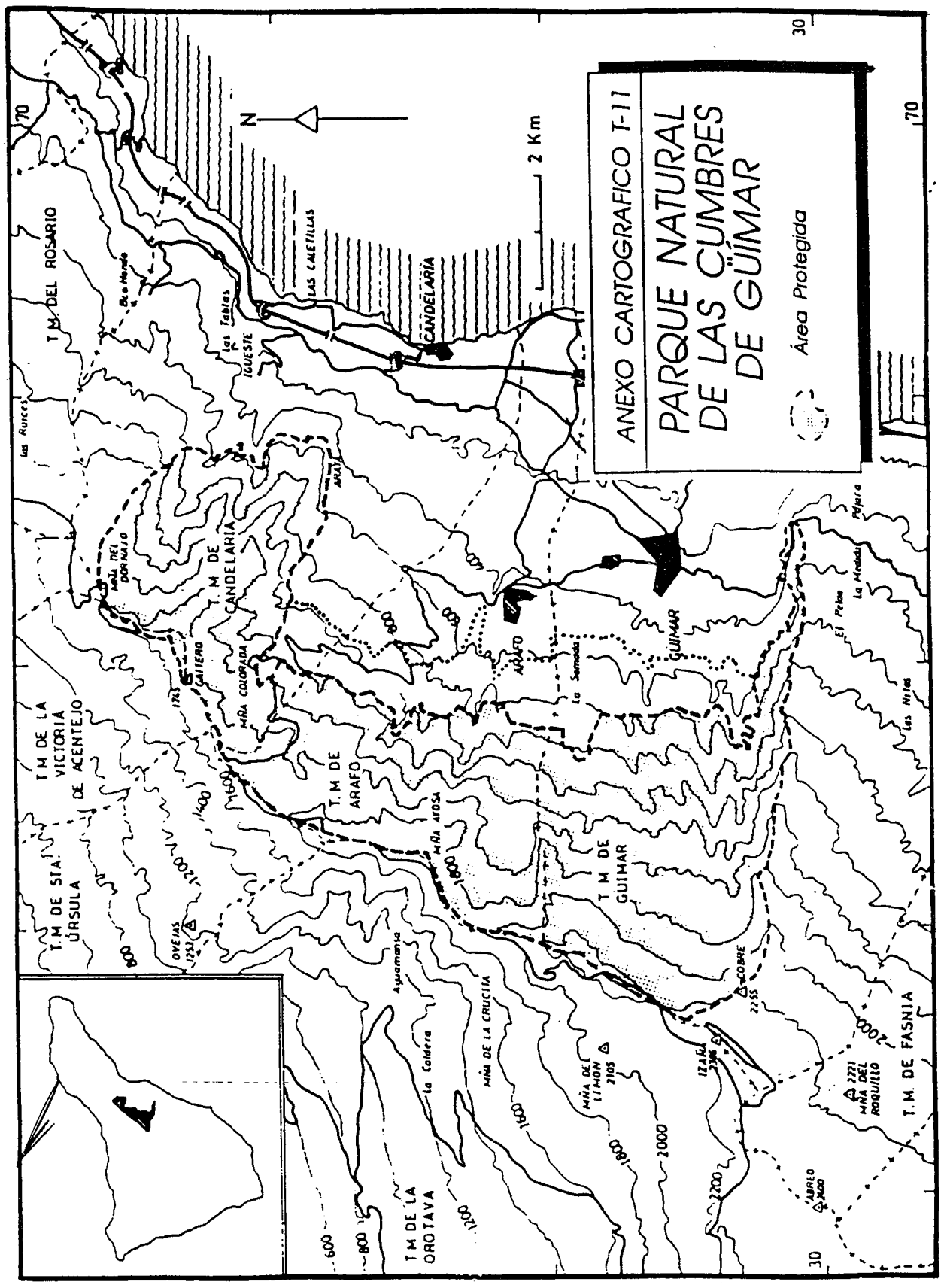
ANEXO CARTOGRAFICO T-6
 RESERVA NATURAL
 ESPECIAL DEL
 MALPAÍS DE LA RASCA
 Área Protegida

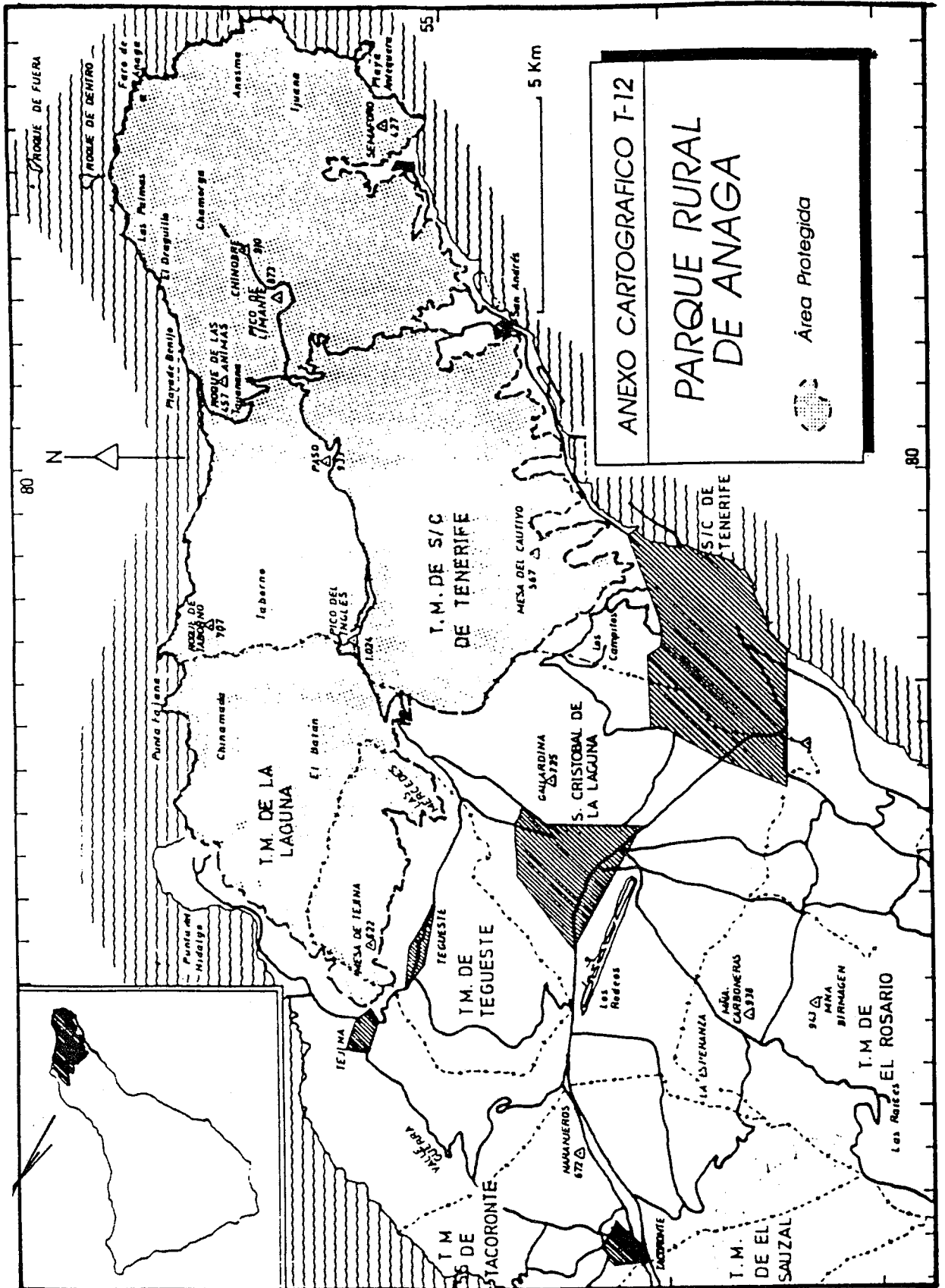


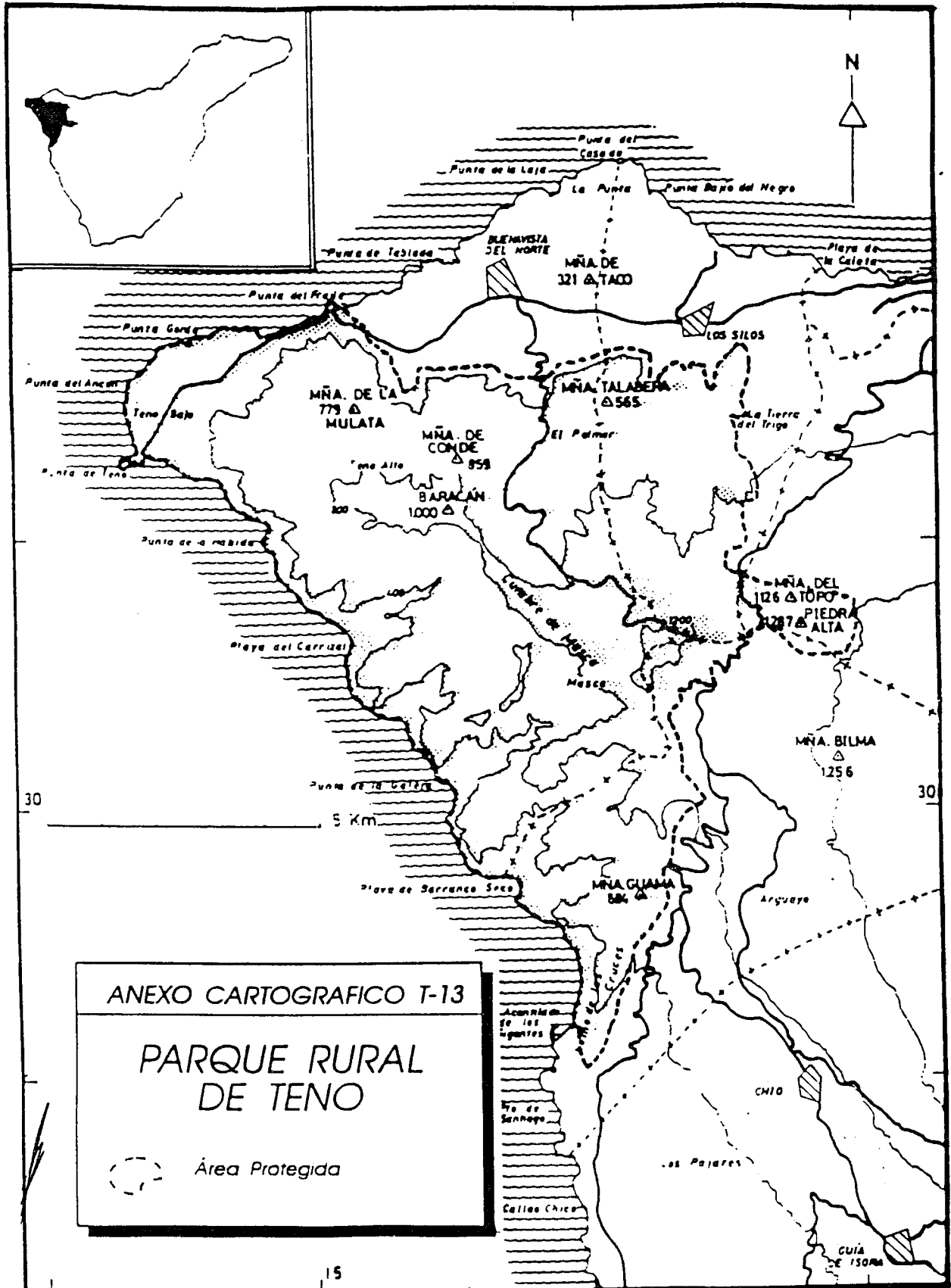


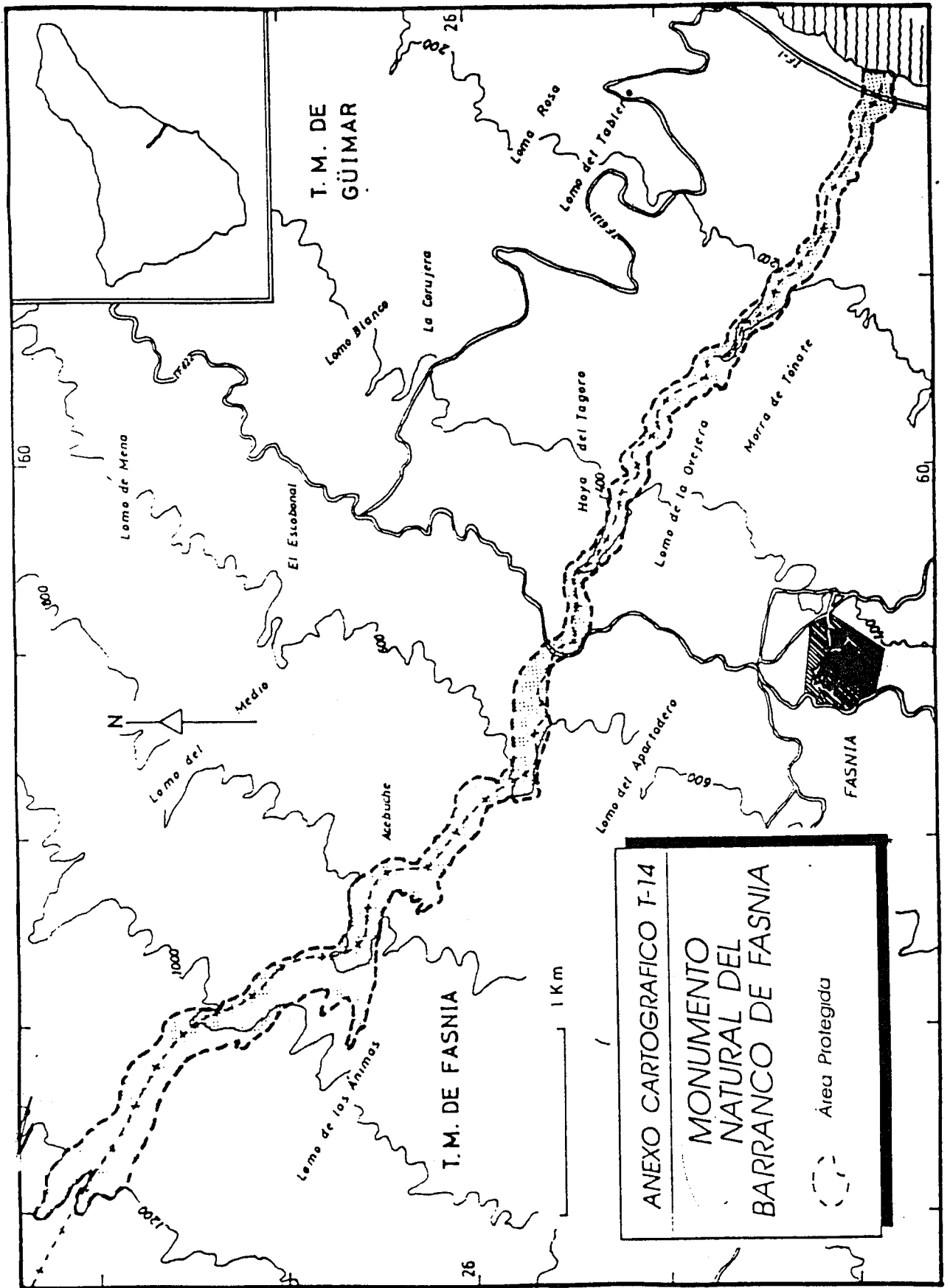


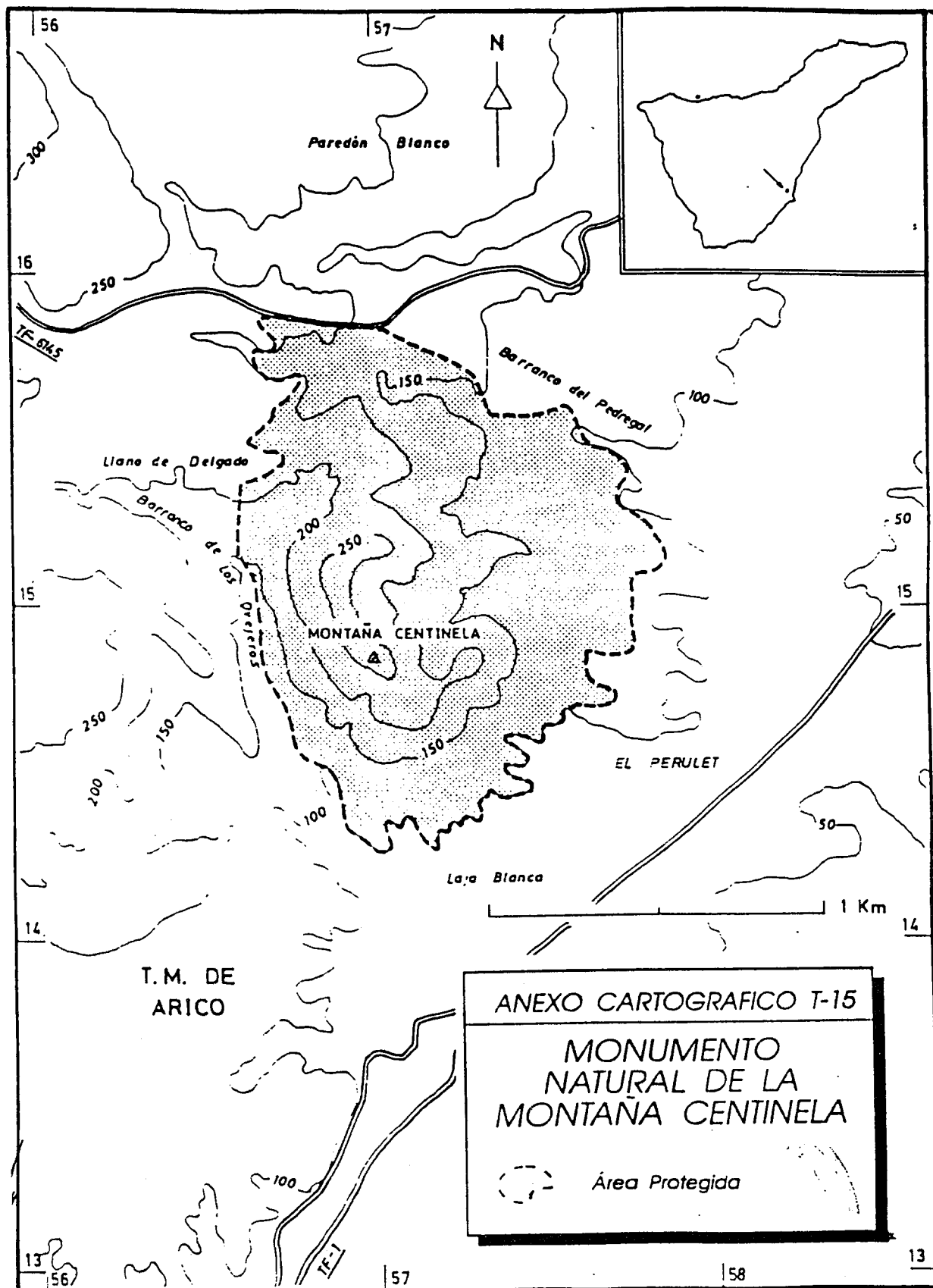
ANEXO CARTOGRAFICO T-9
RESERVA NATURAL
ESPECIAL DE
LAS PALOMAS
○- - - - - Área Protegida

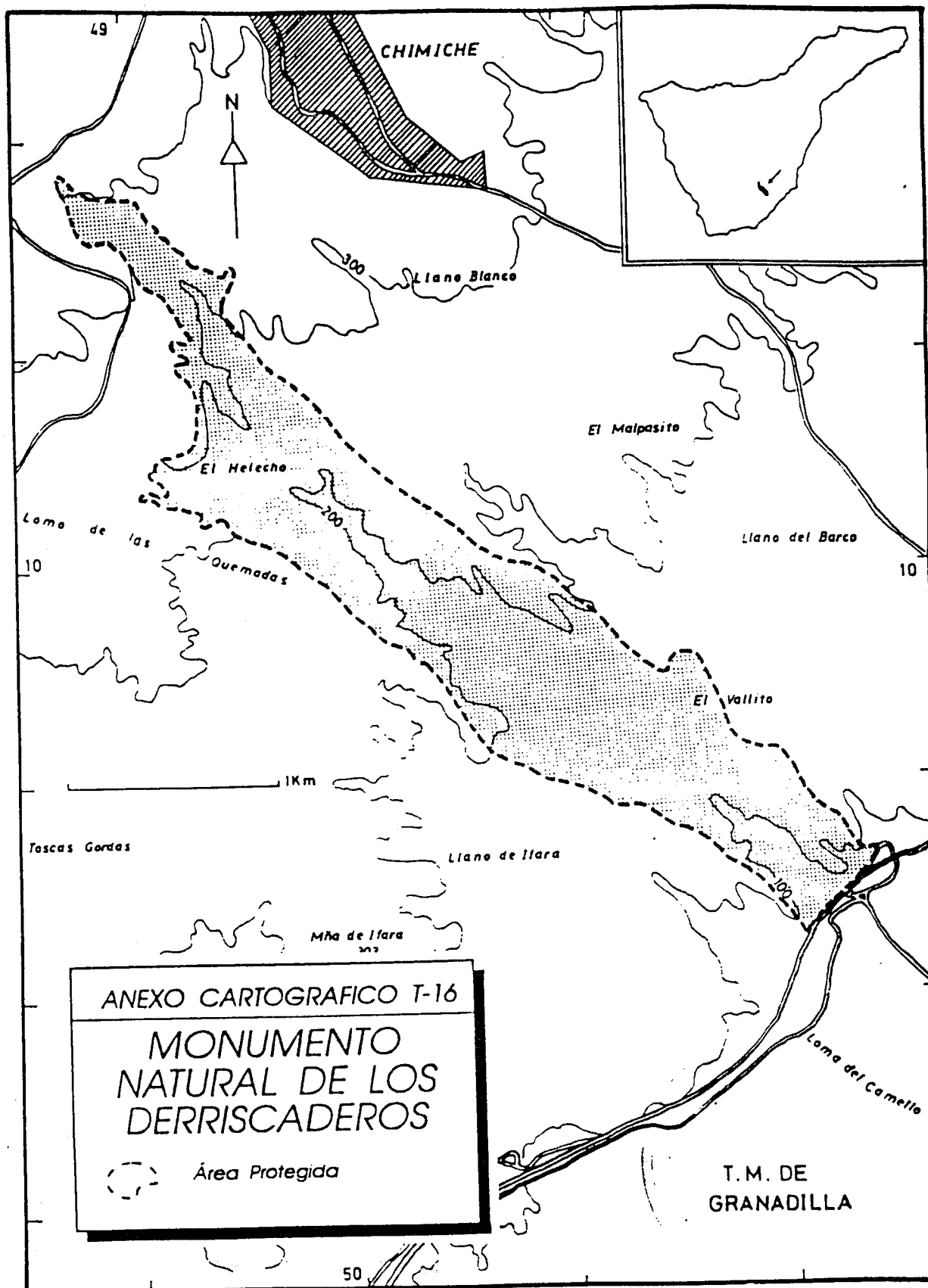


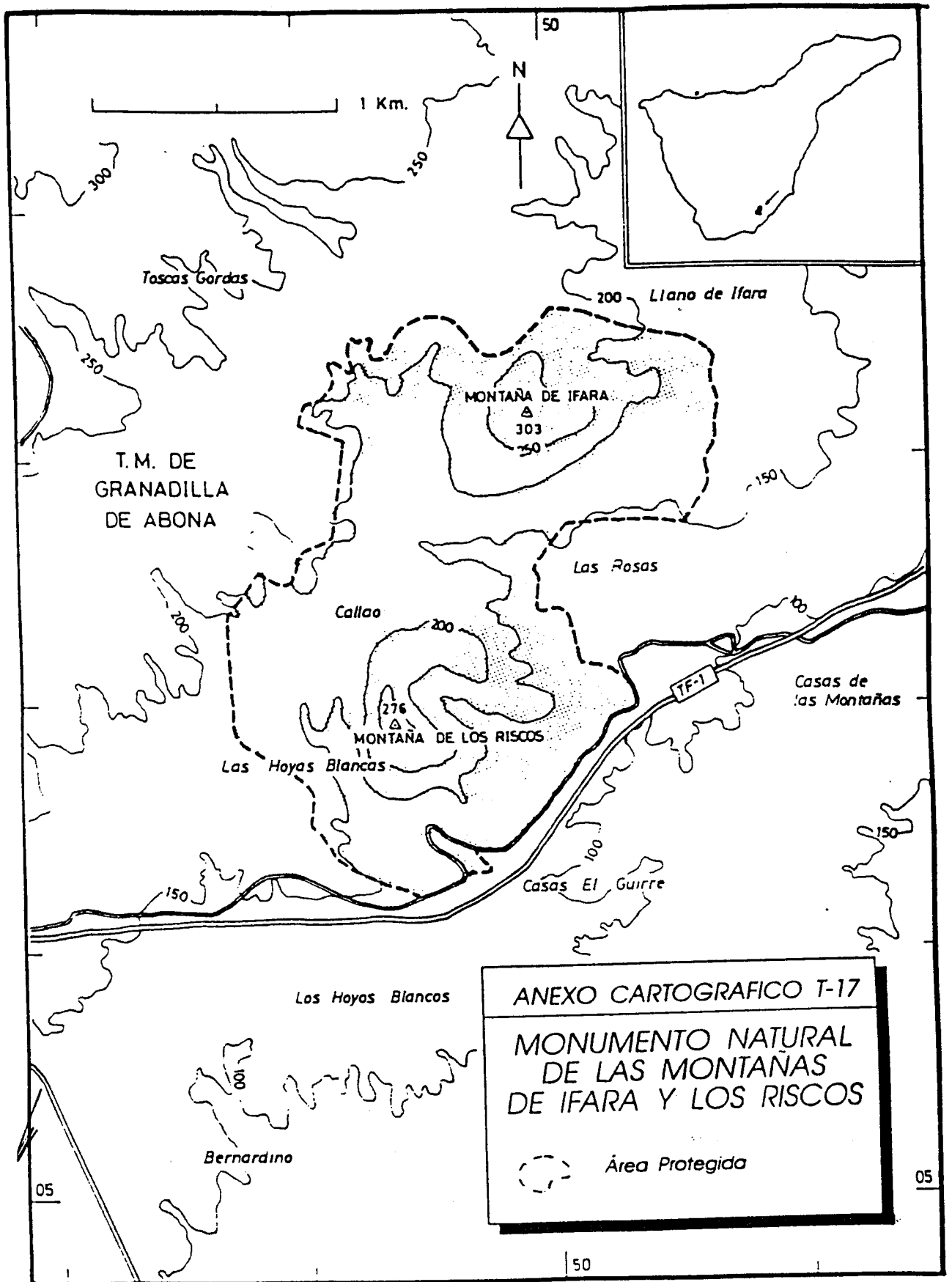


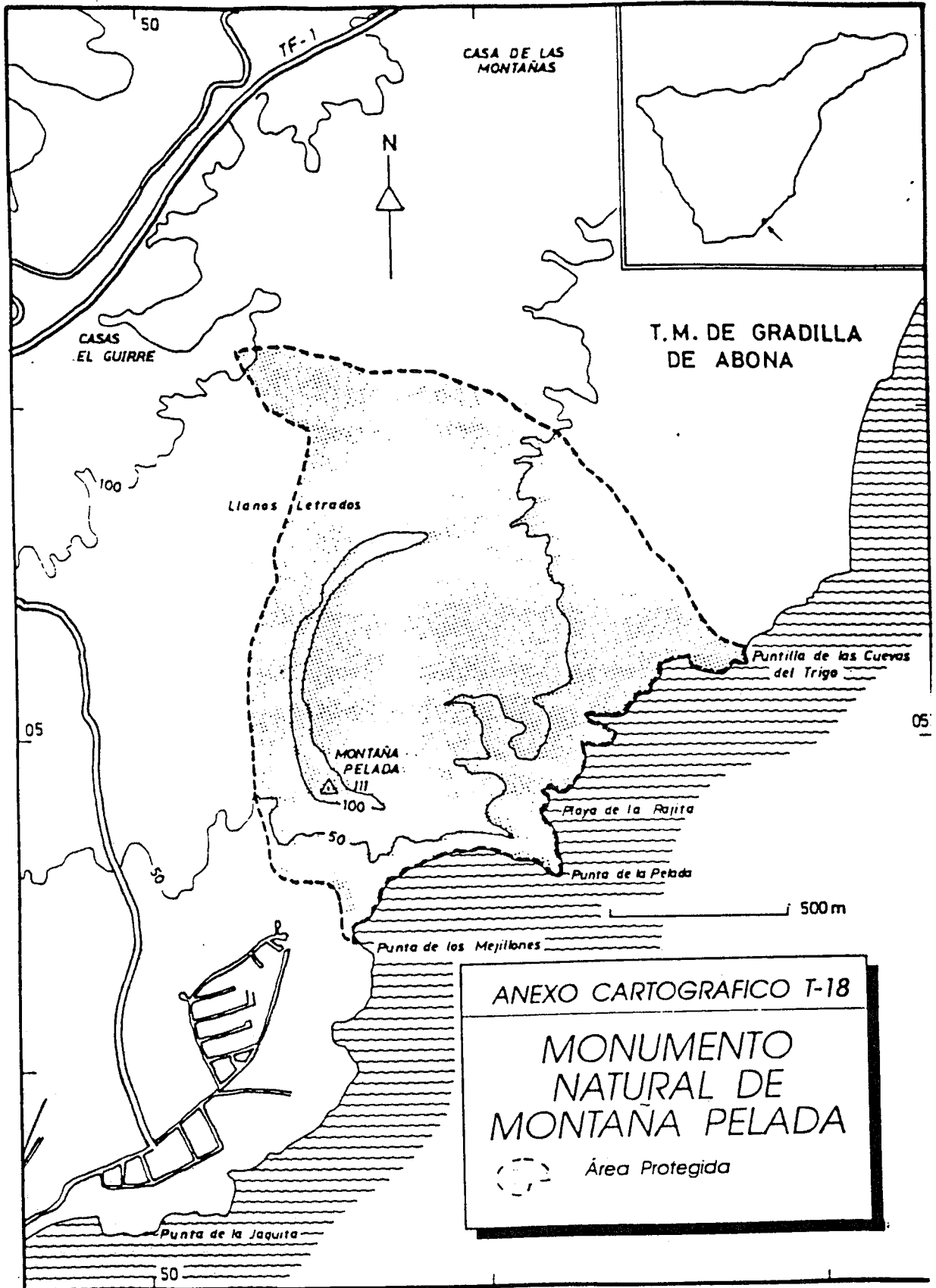


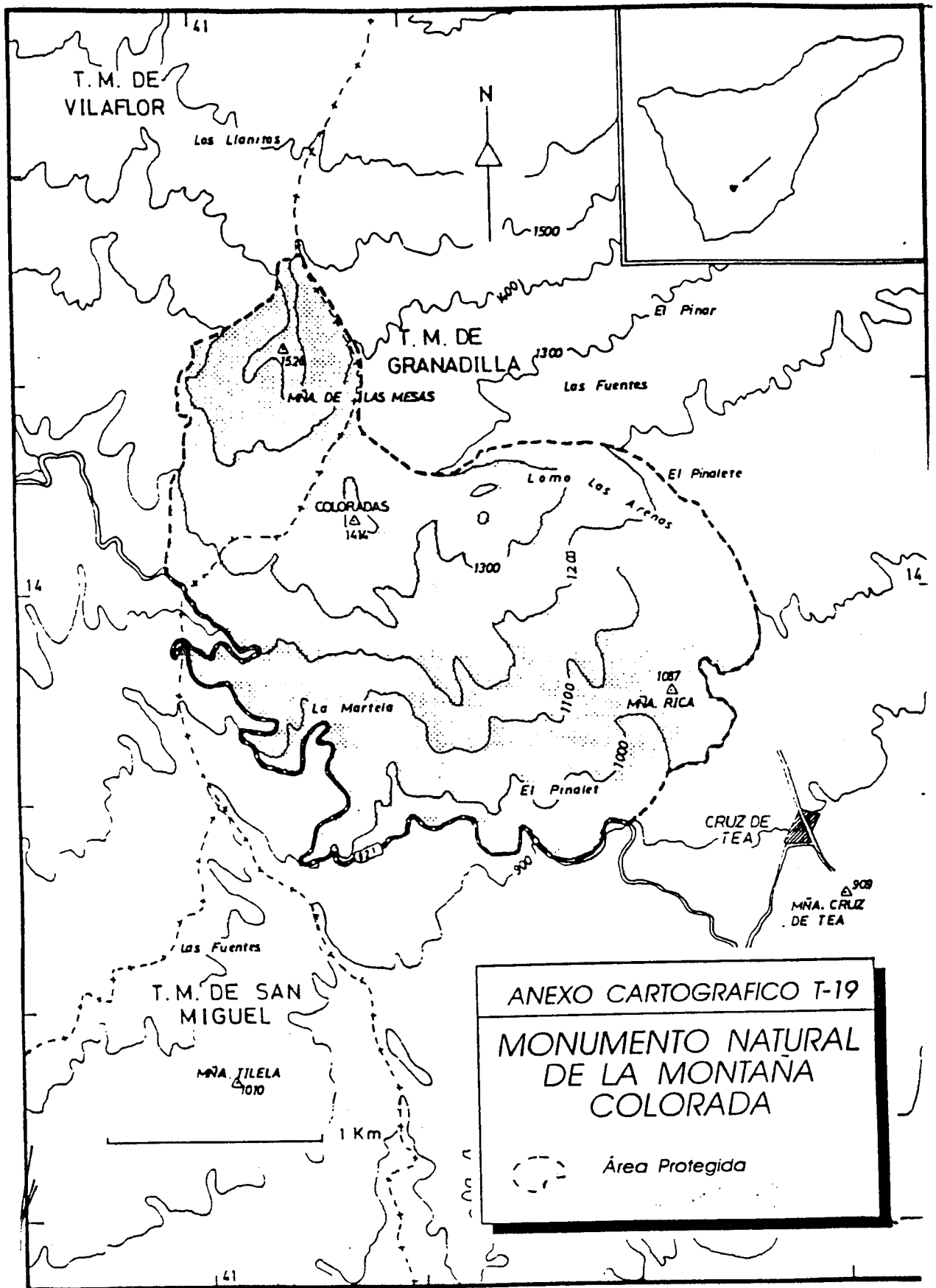


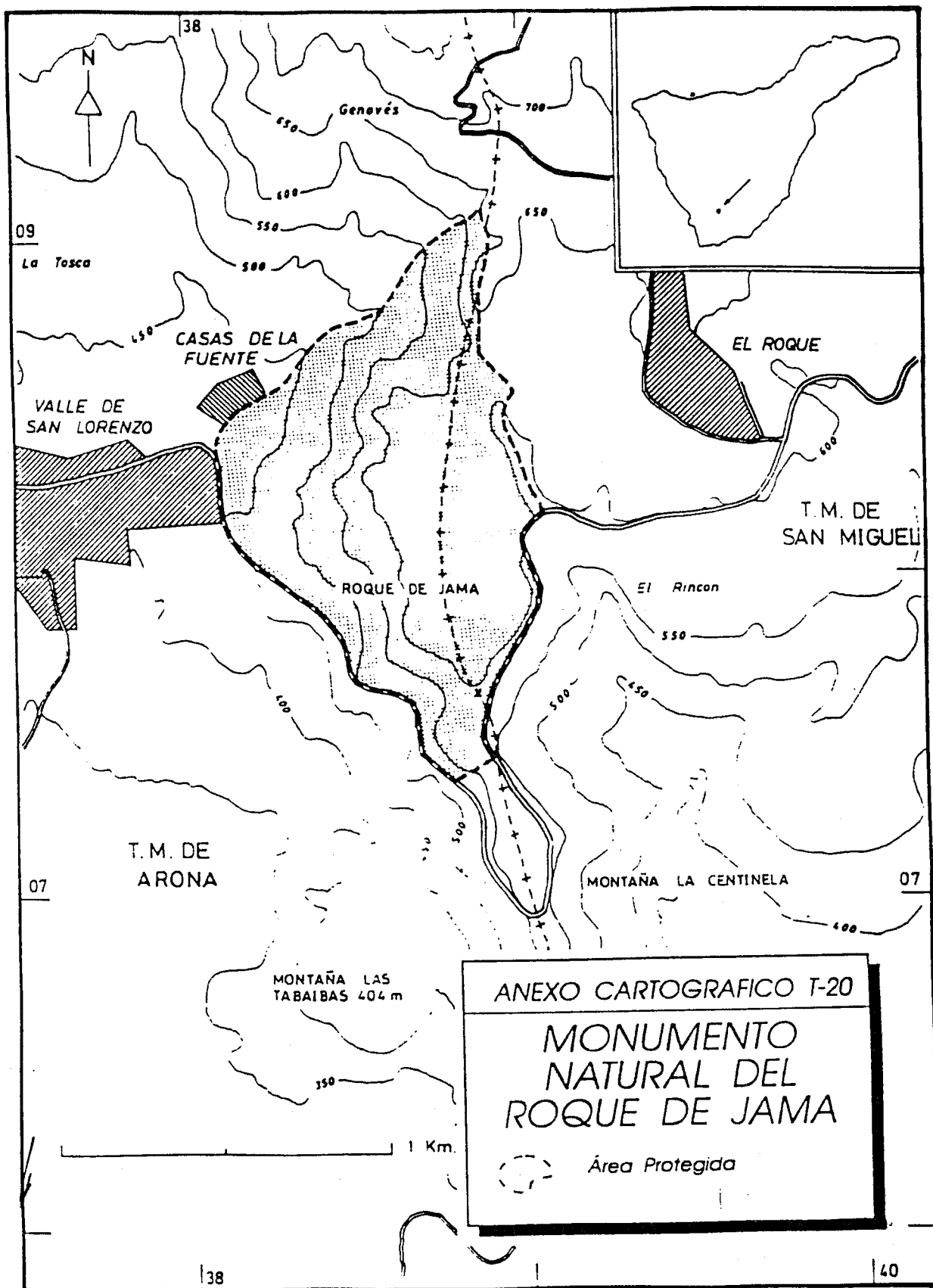


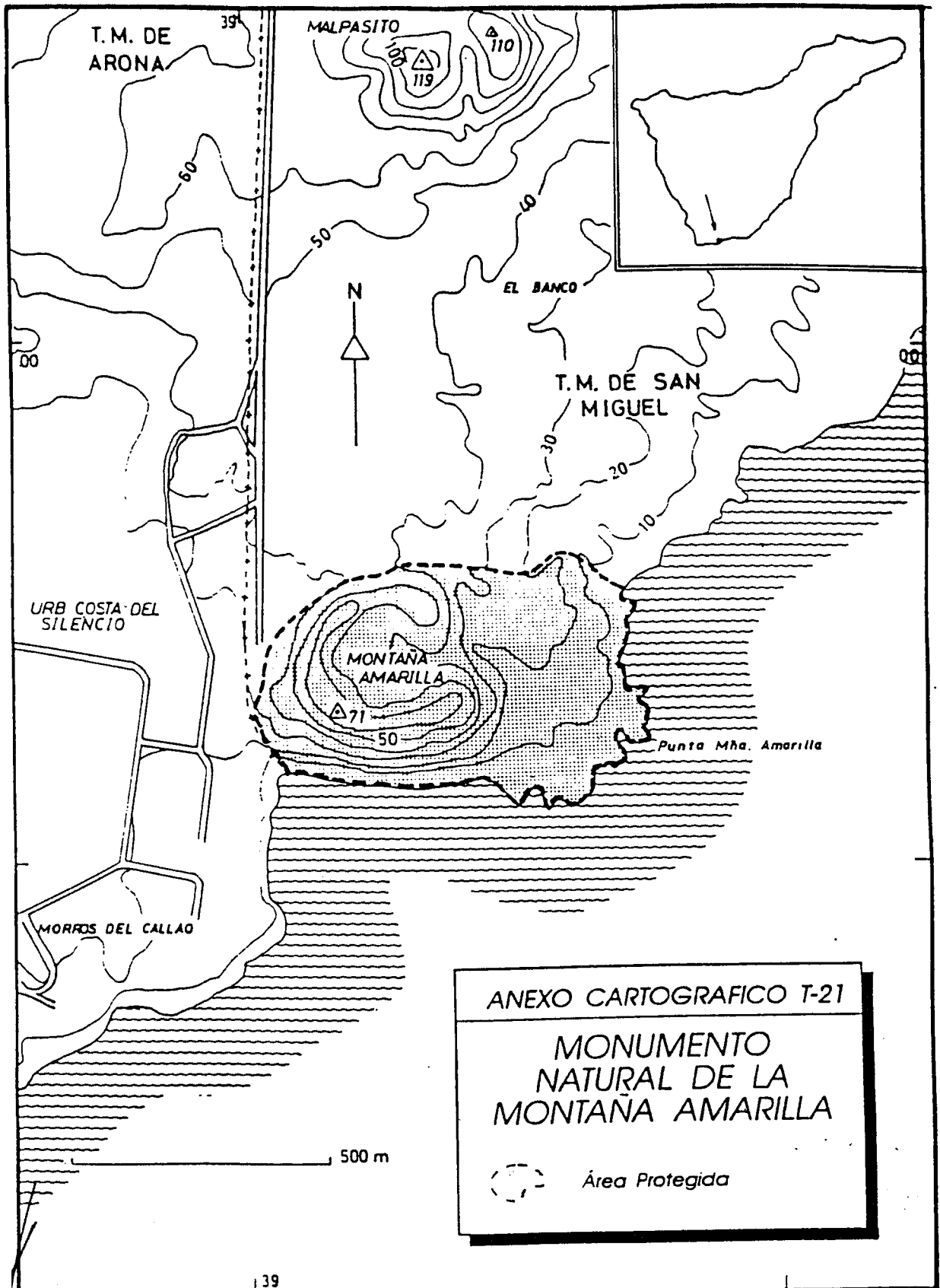








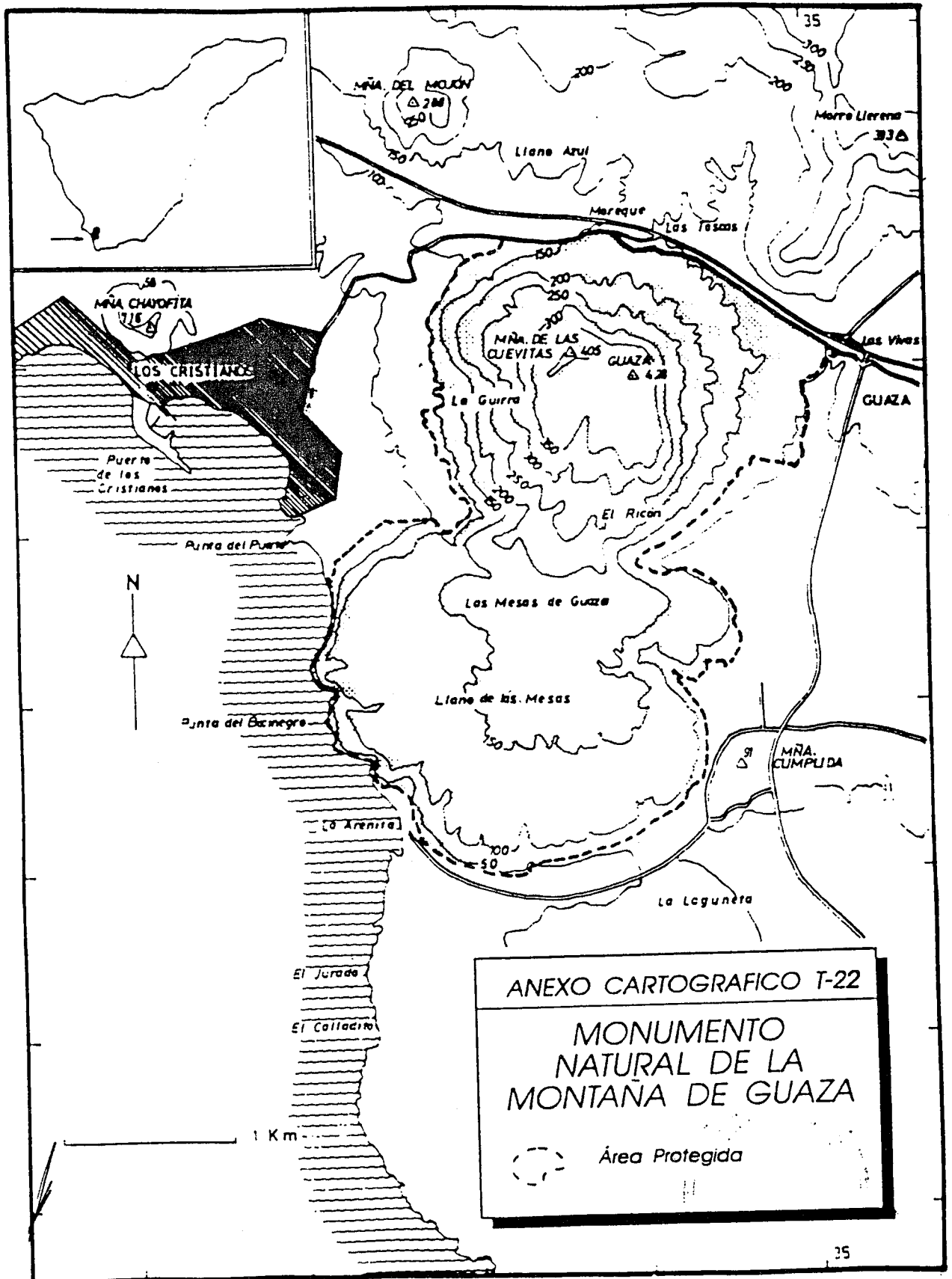


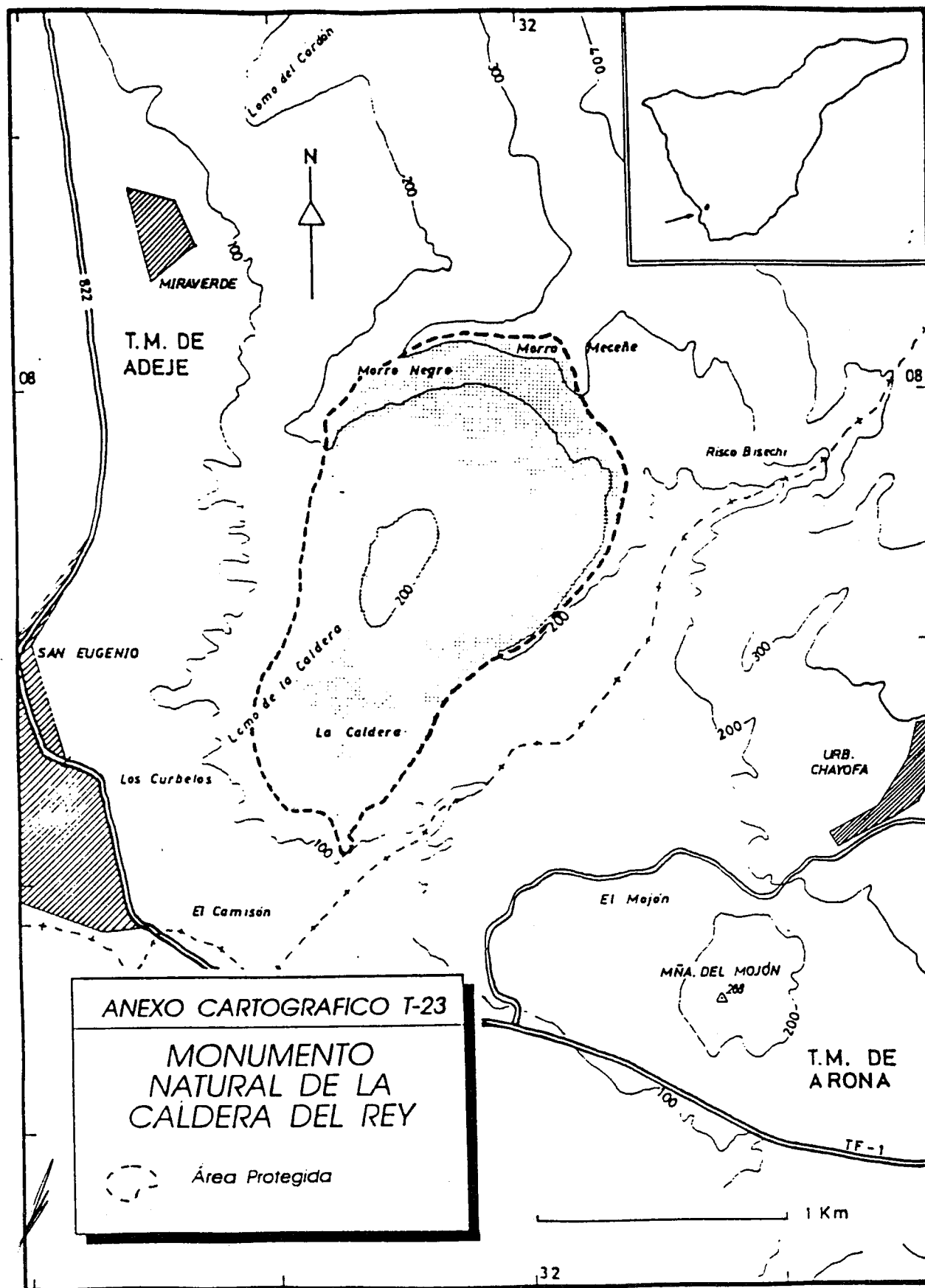


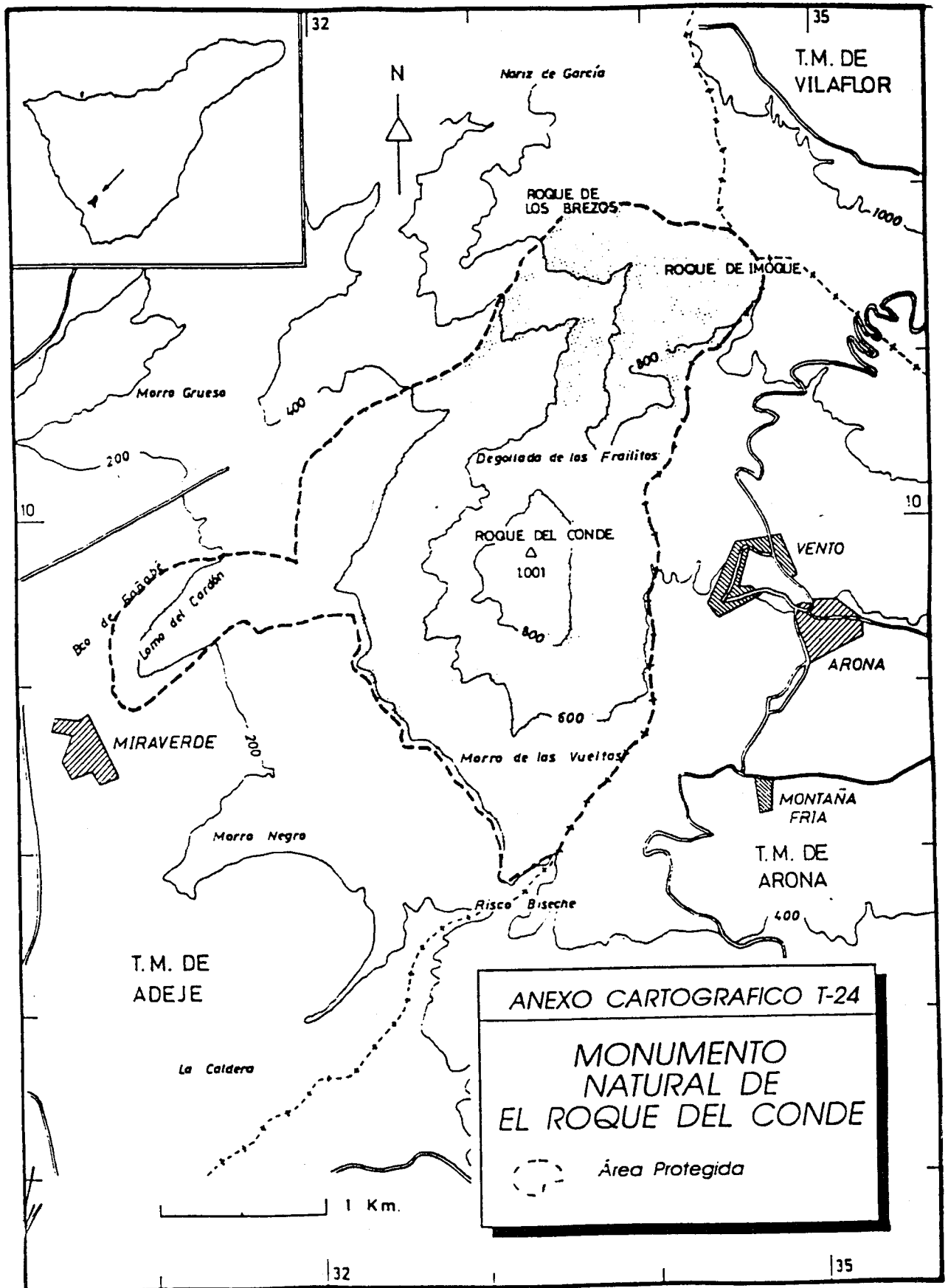
ANEXO CARTOGRAFICO T-21

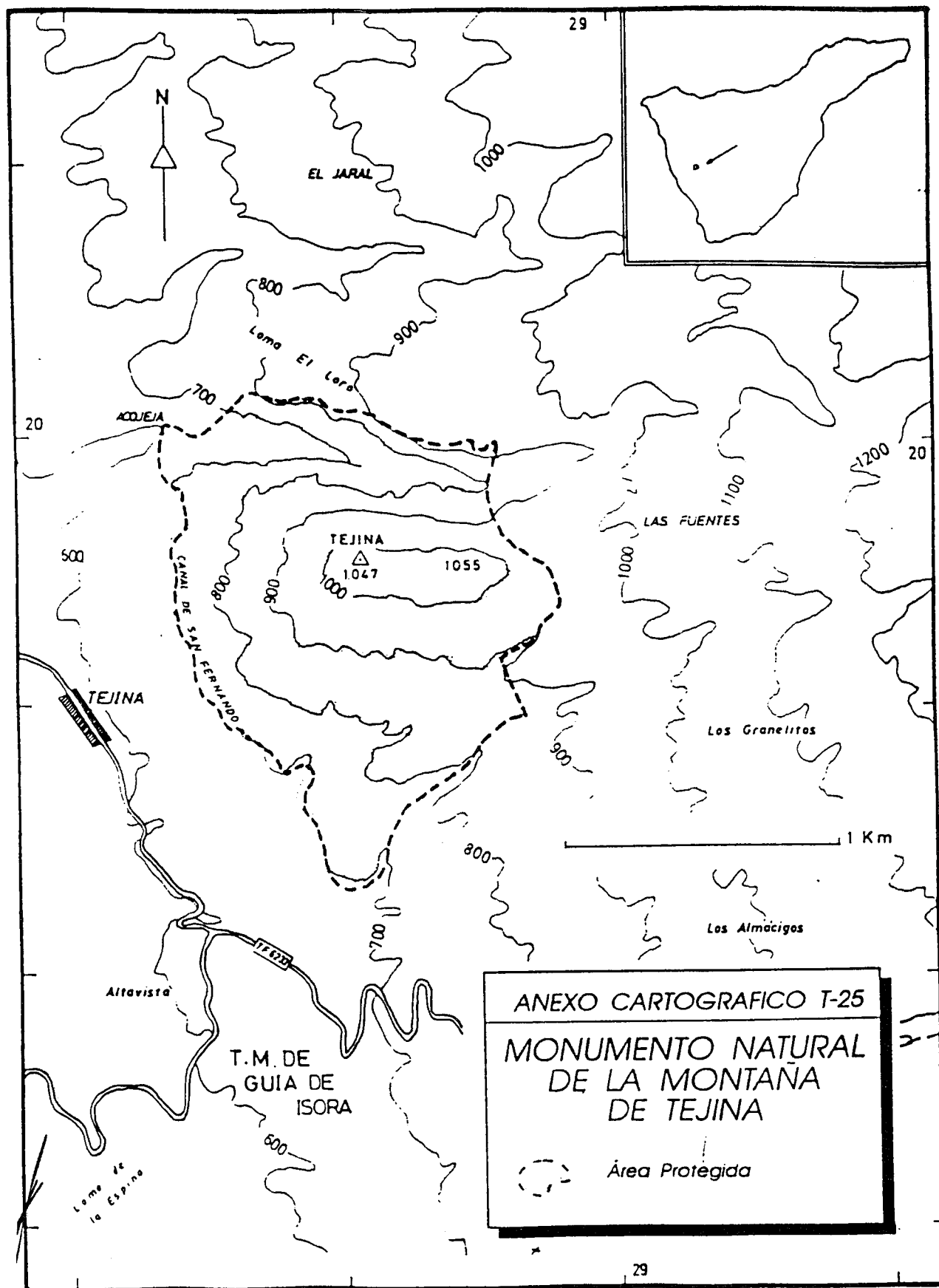
MONUMENTO
NATURAL DE LA
MONTAÑA AMARILLA

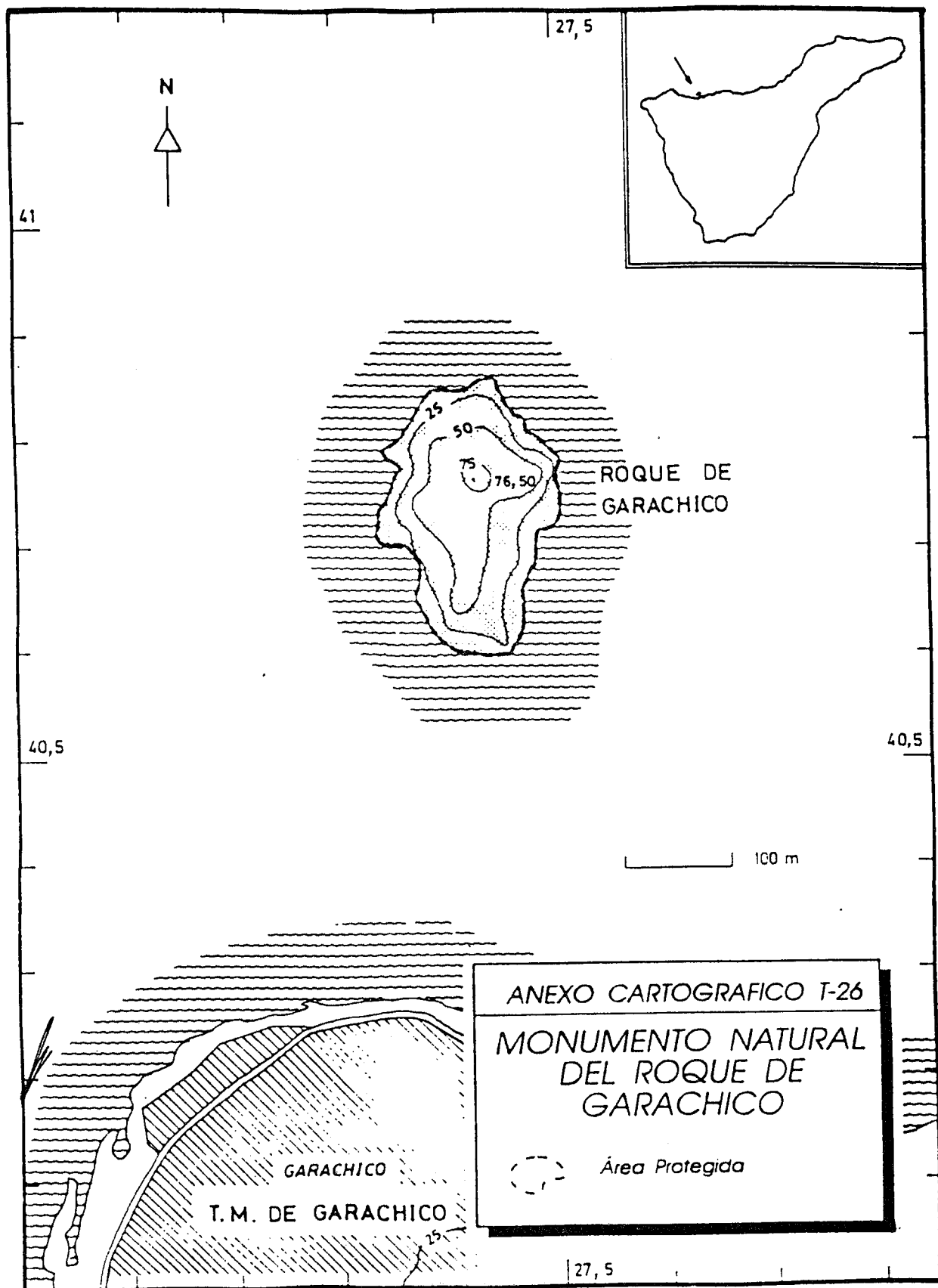
 Área Protegida

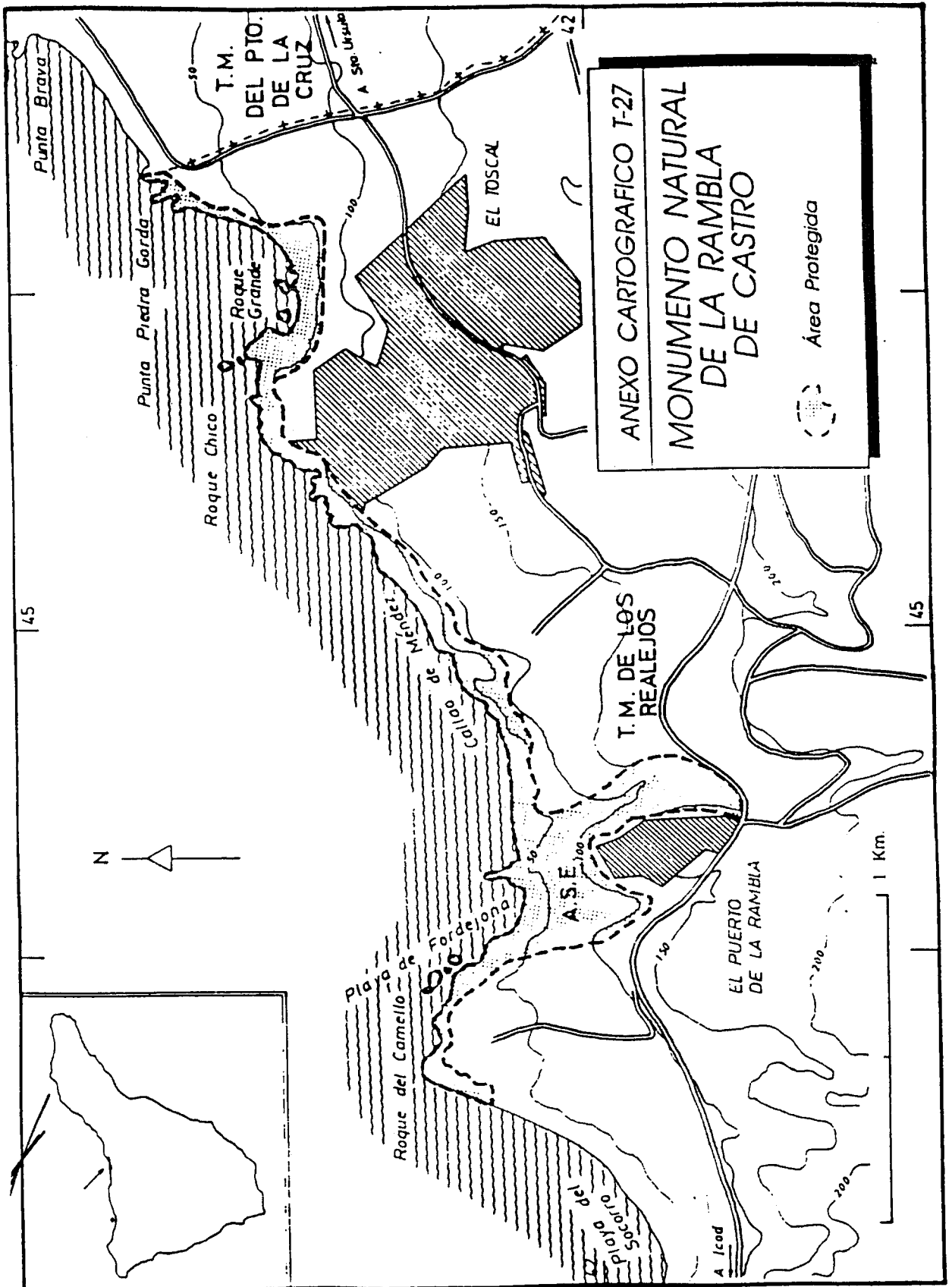


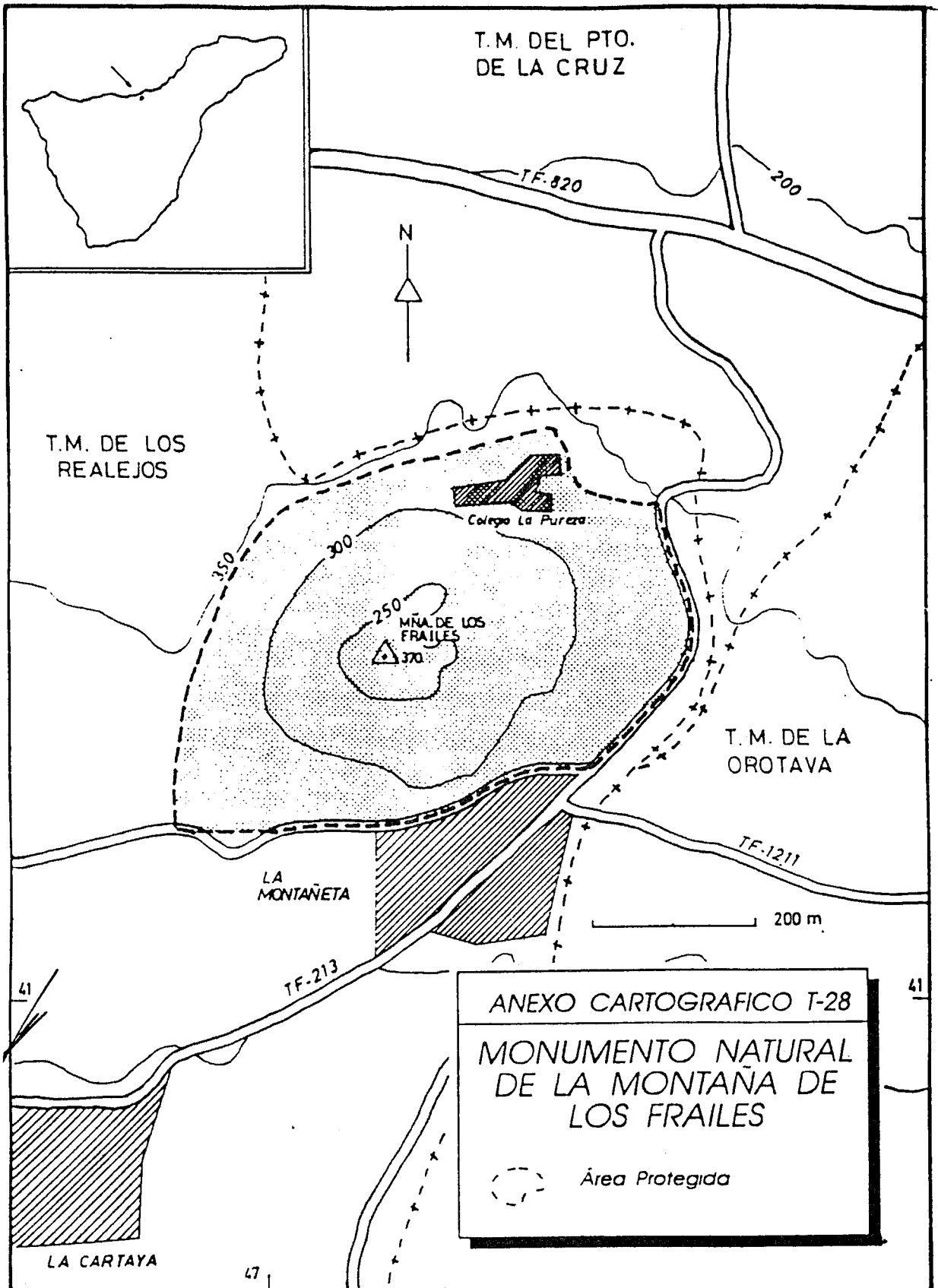


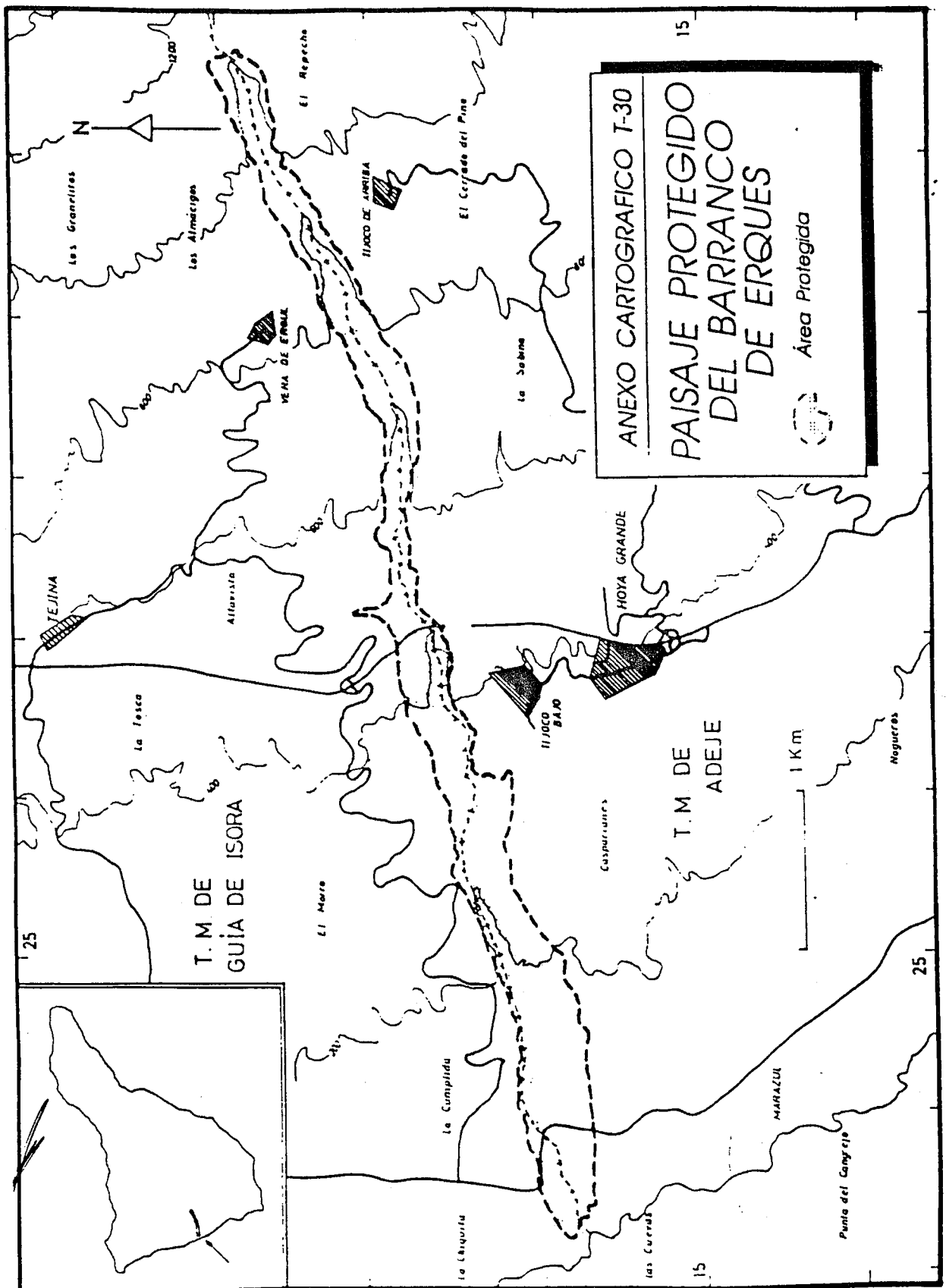


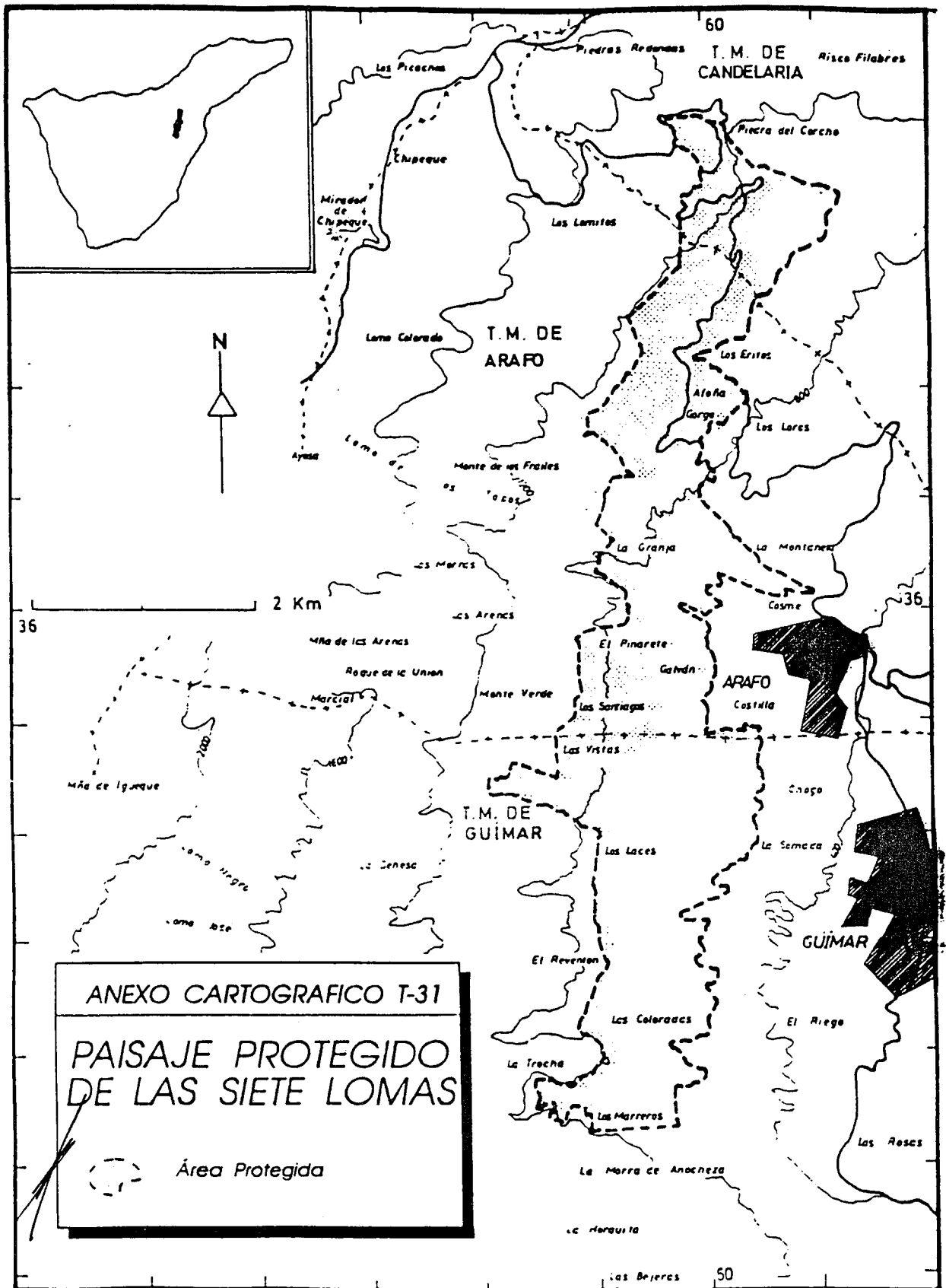


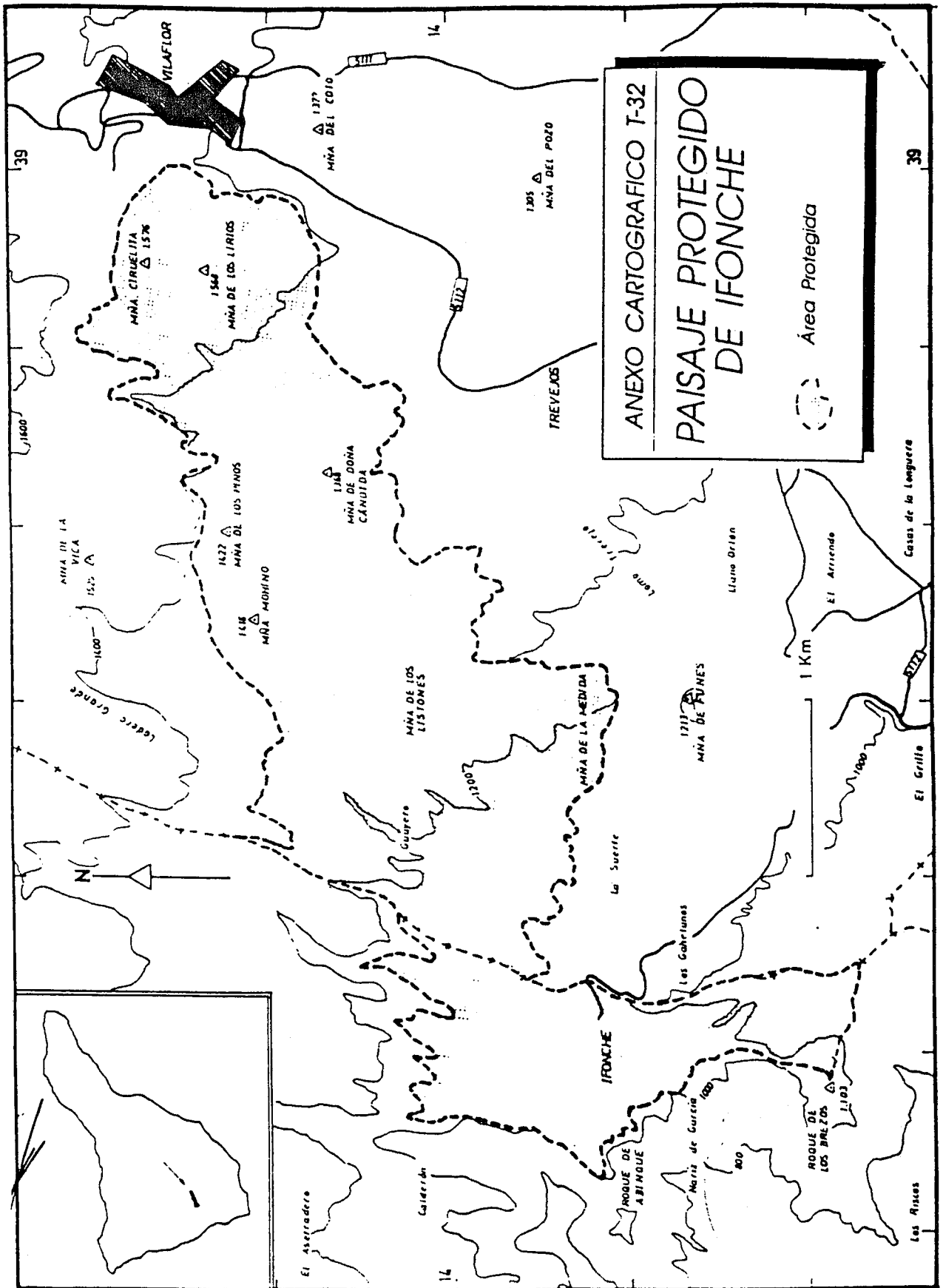


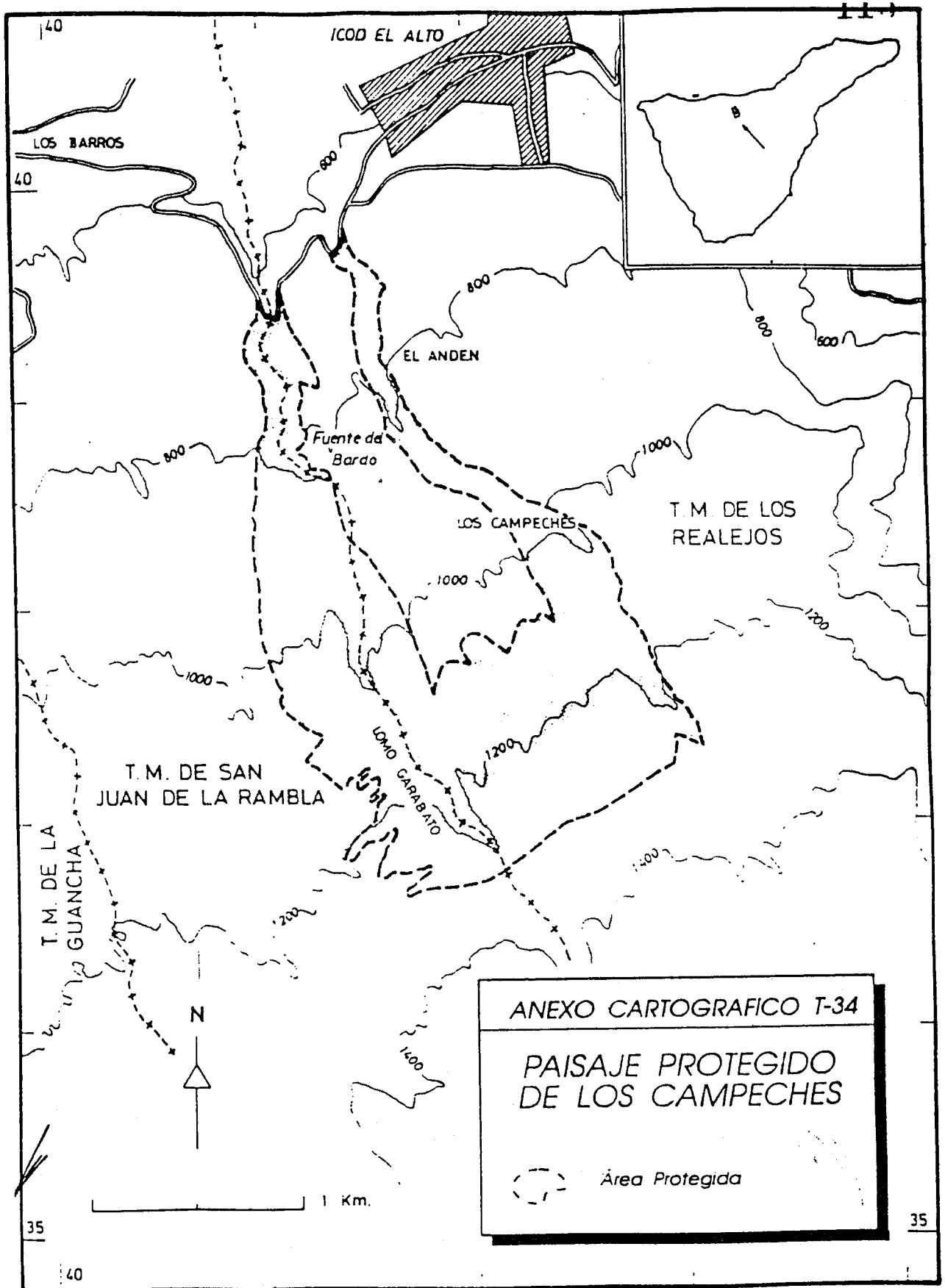


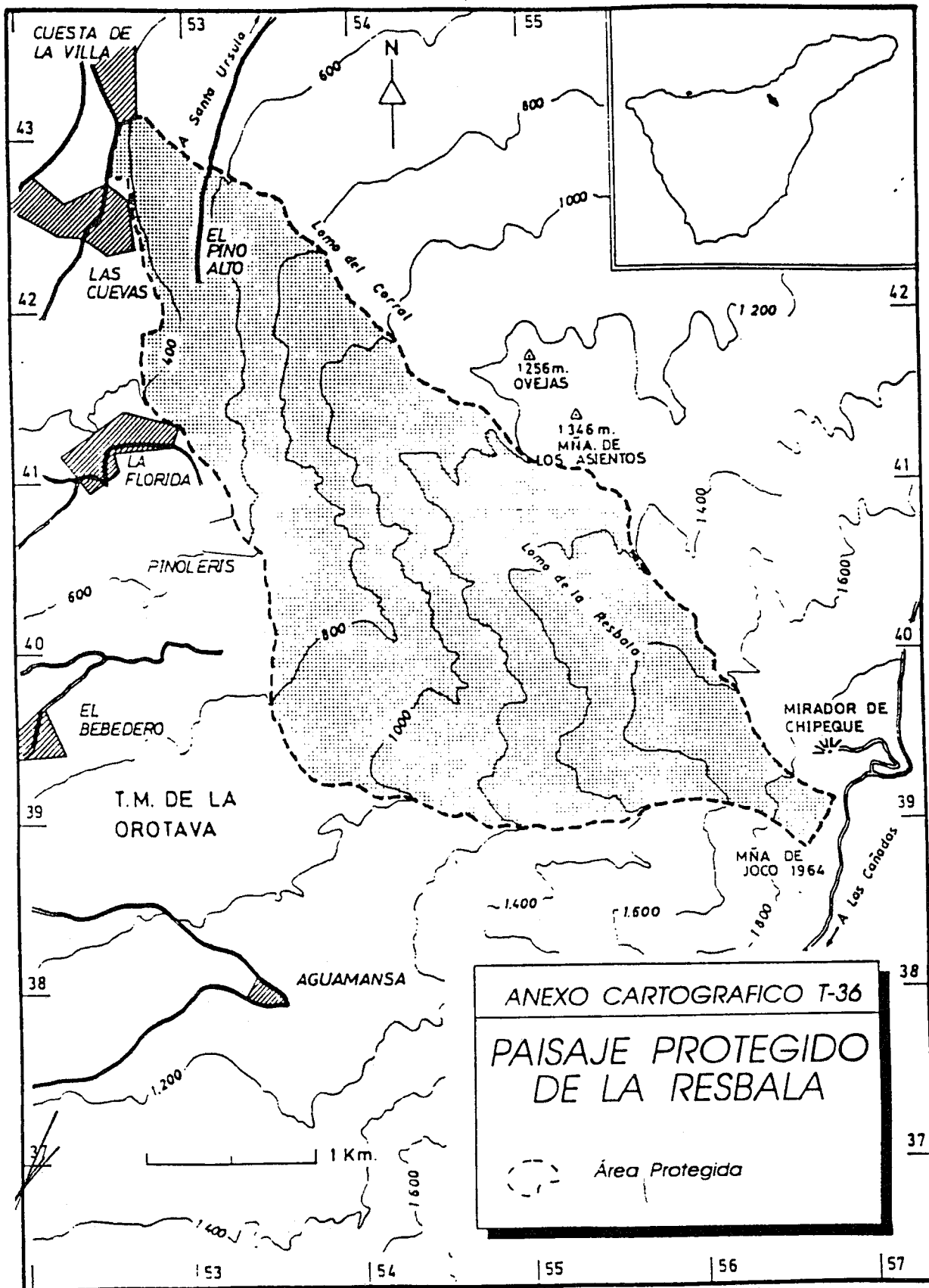


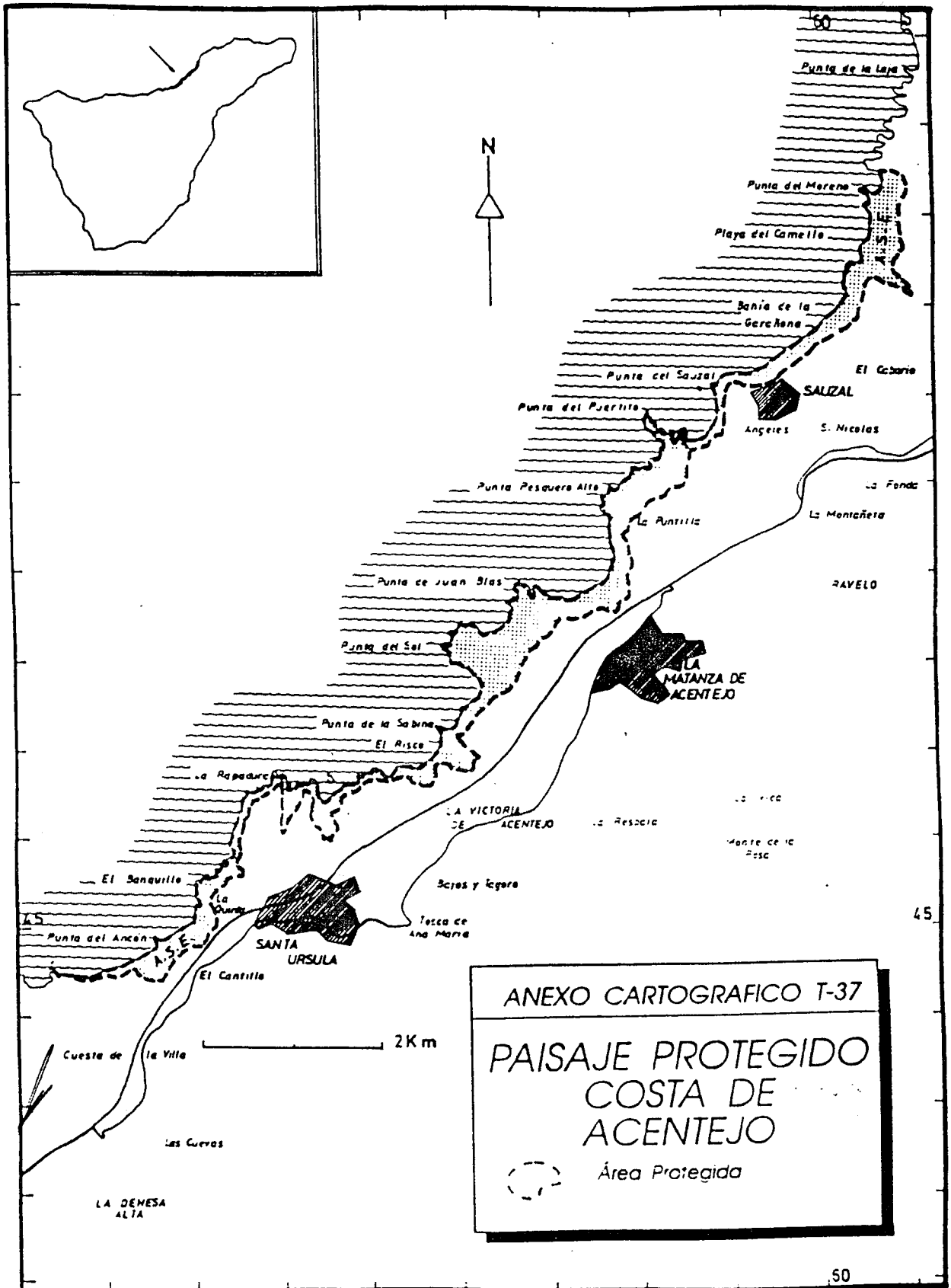


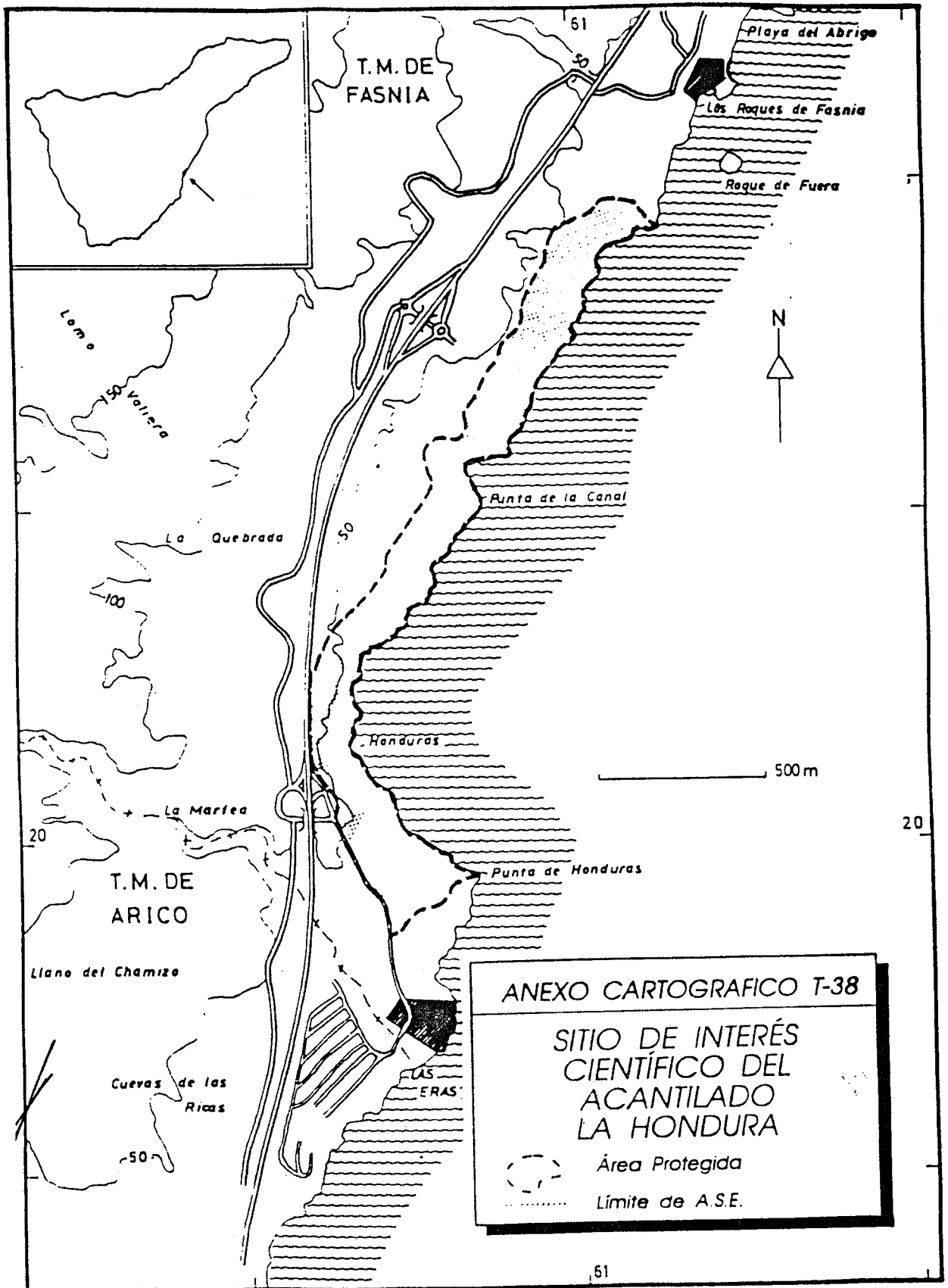


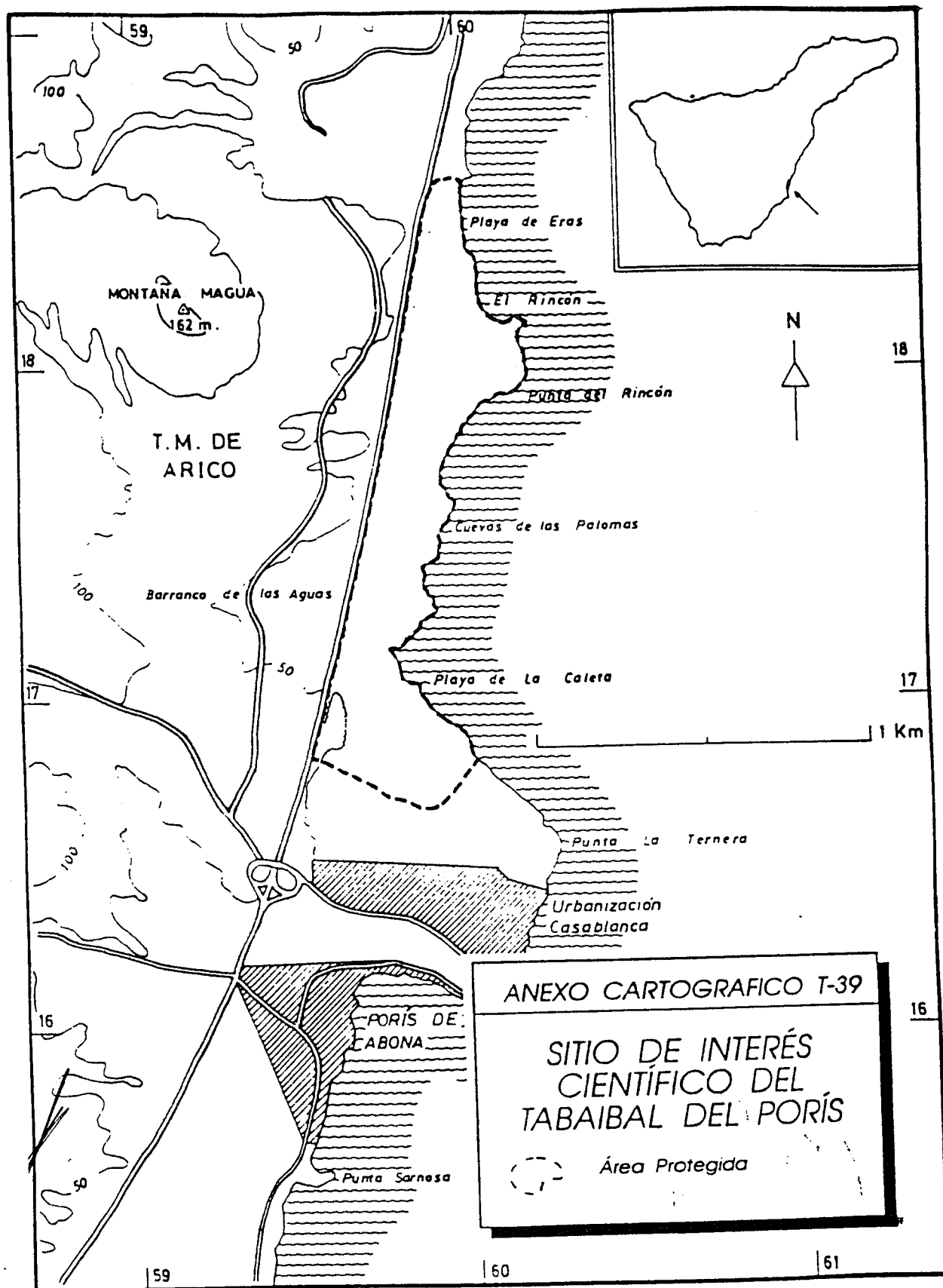


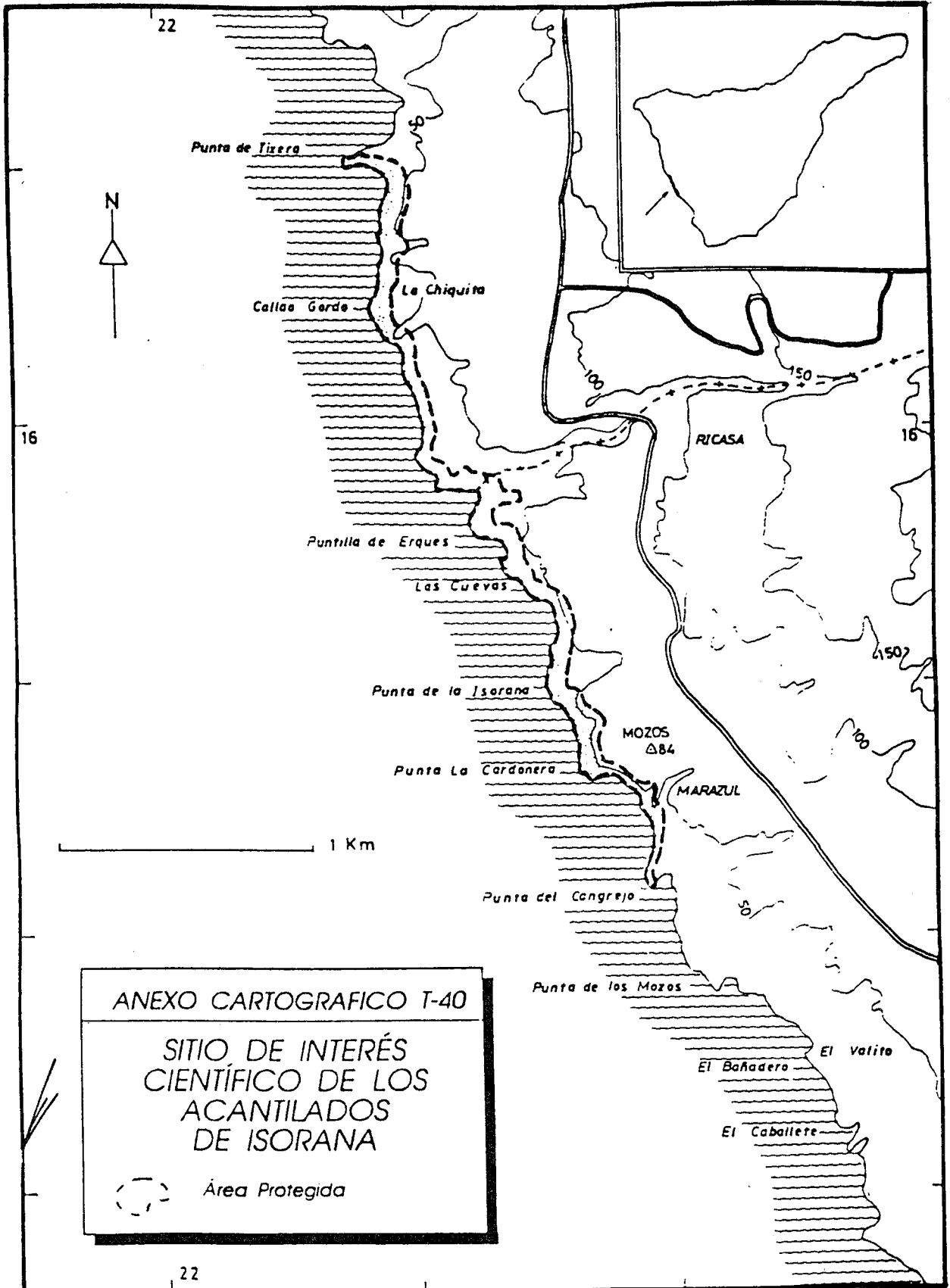




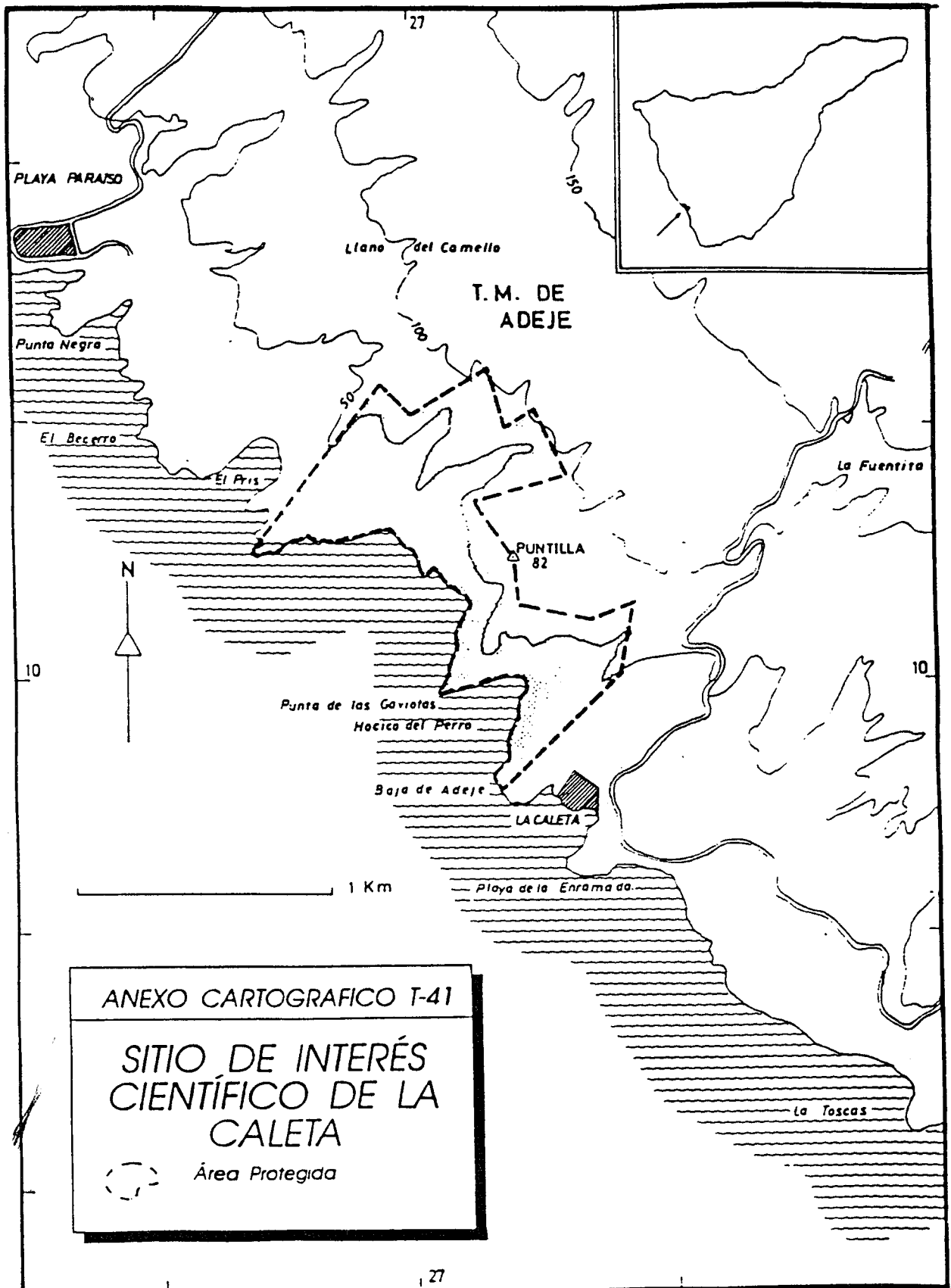


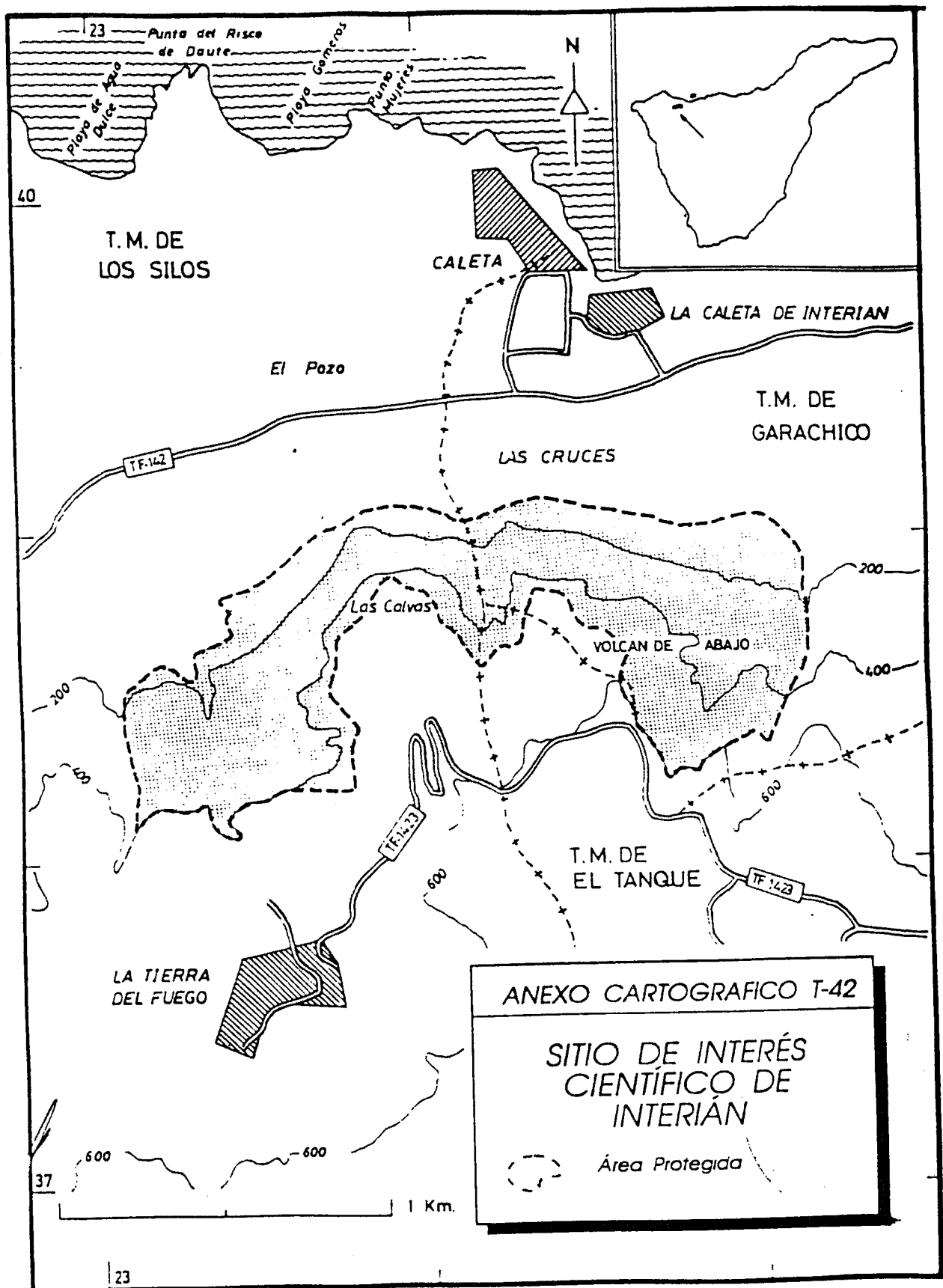


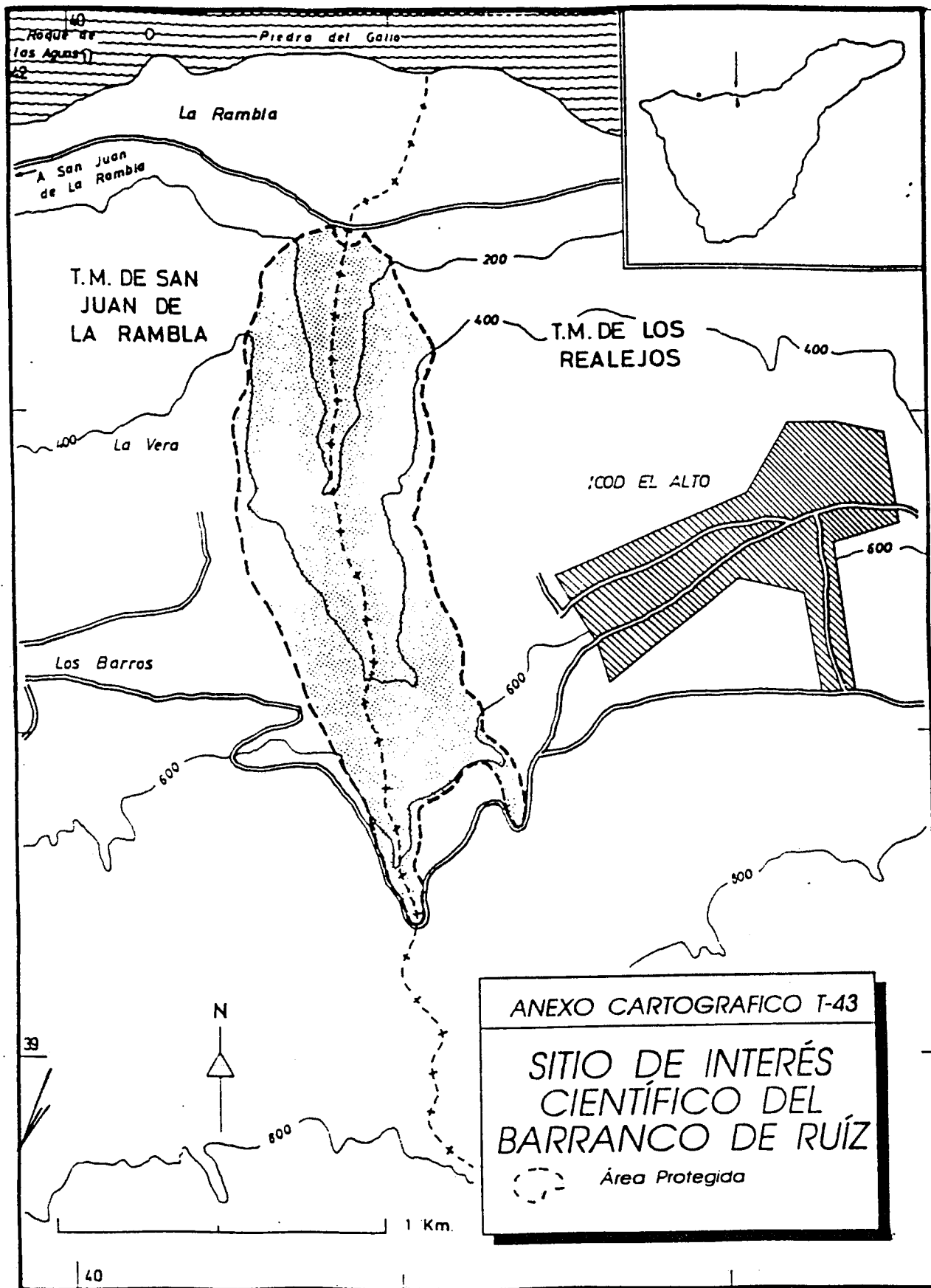





ANEXO CARTOGRAFICO T-40
SITIO DE INTERÉS
CIENTÍFICO DE LOS
ACANTILADOS
DE ISORANA
Área Protegida

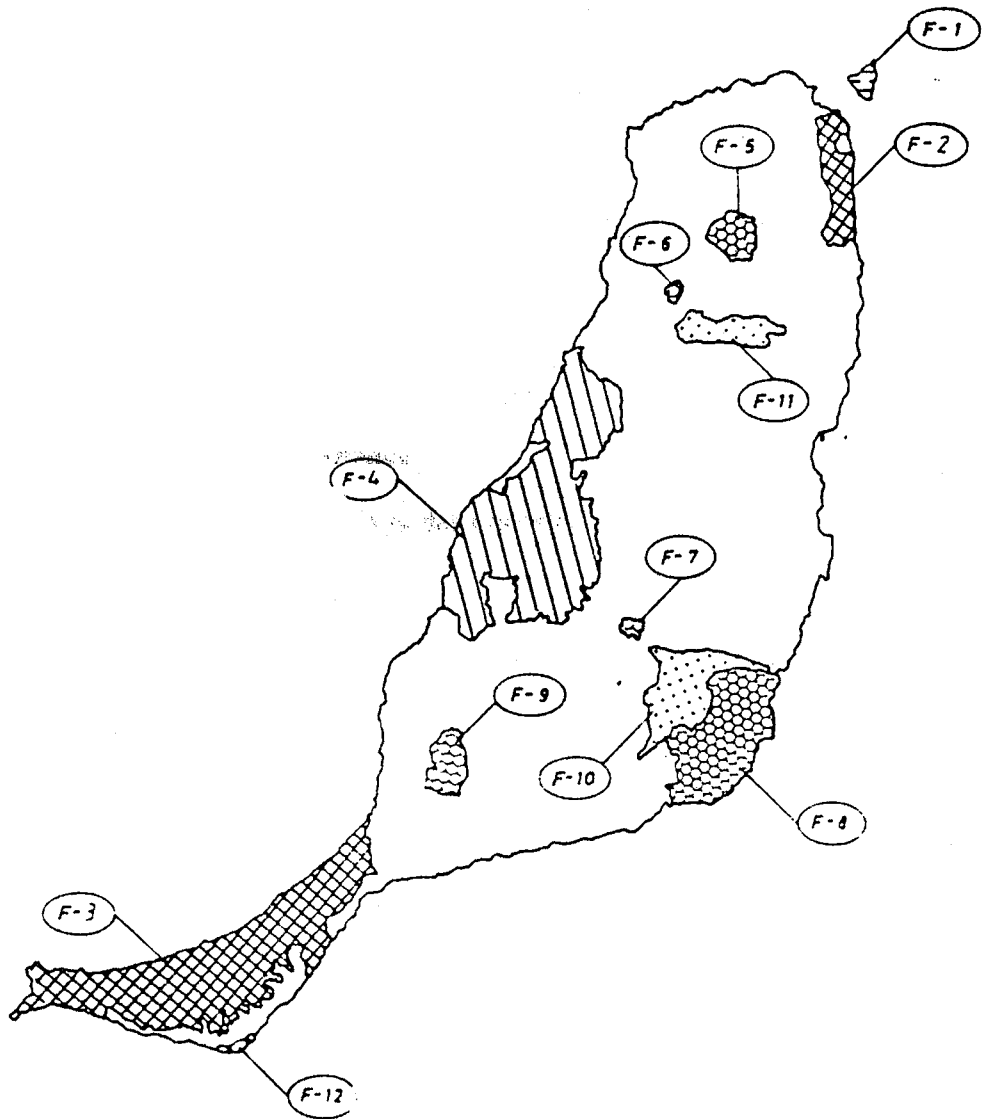






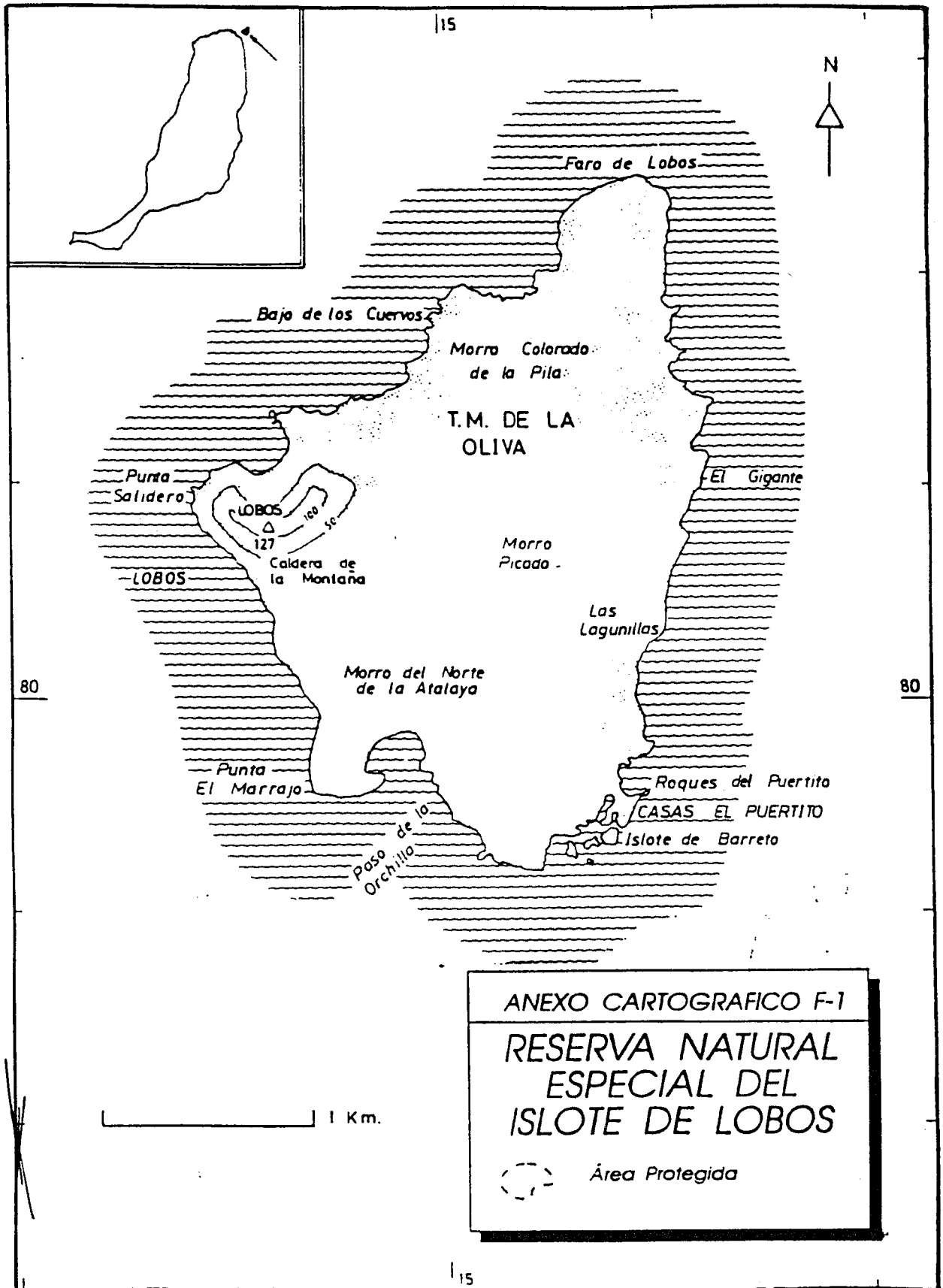
UNITARIOS *Isla de* FUERTEVENTURA

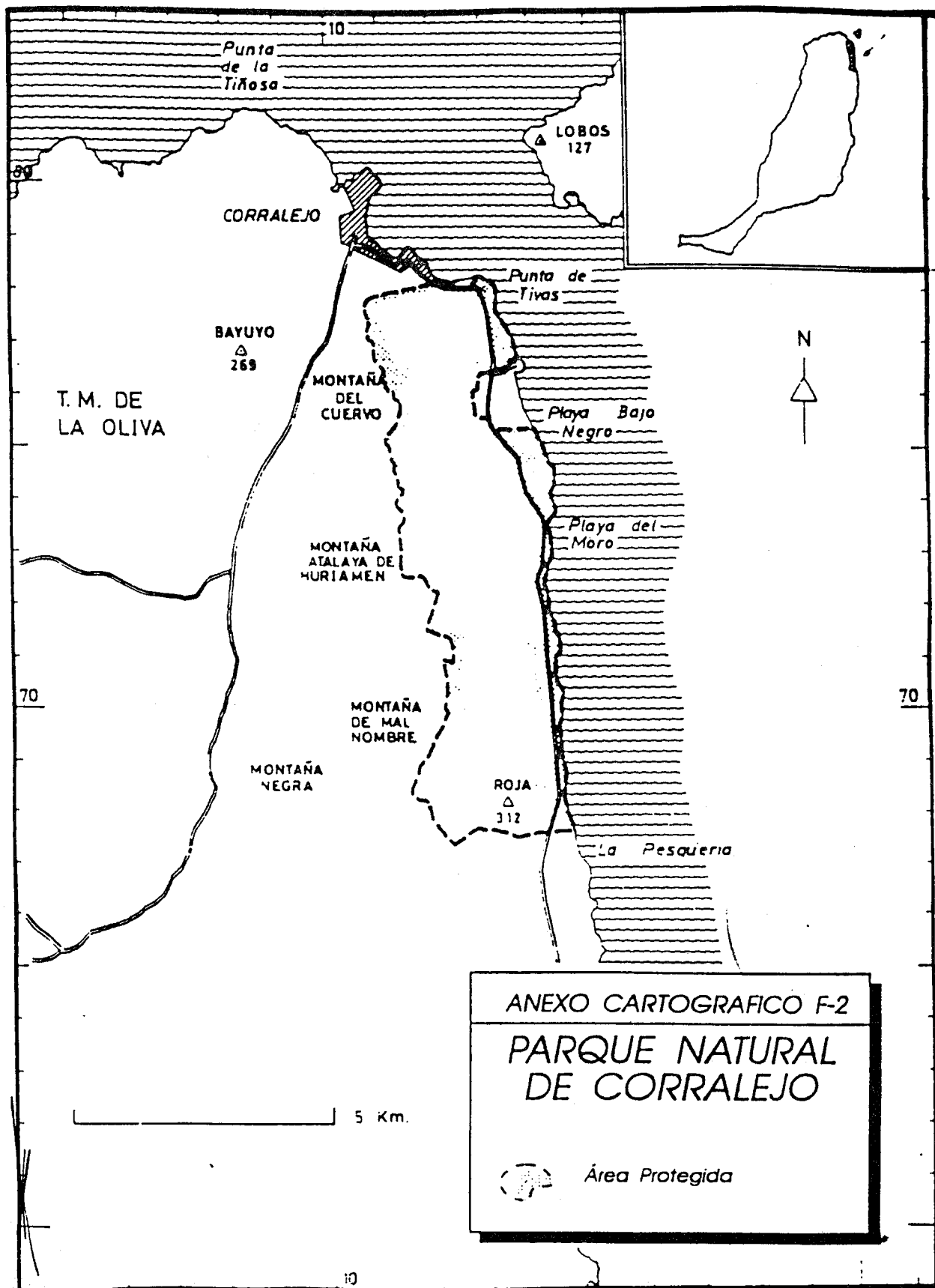


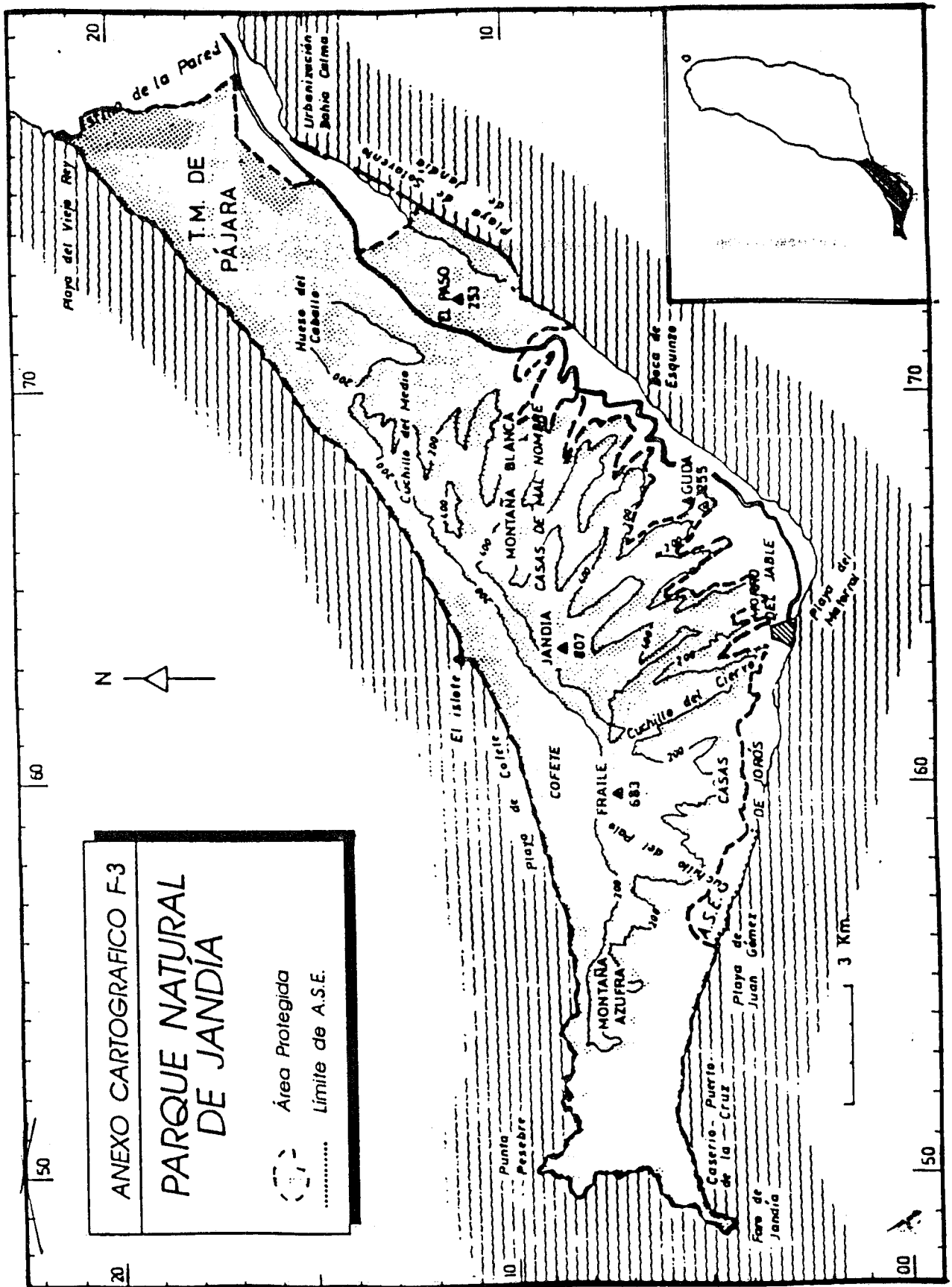


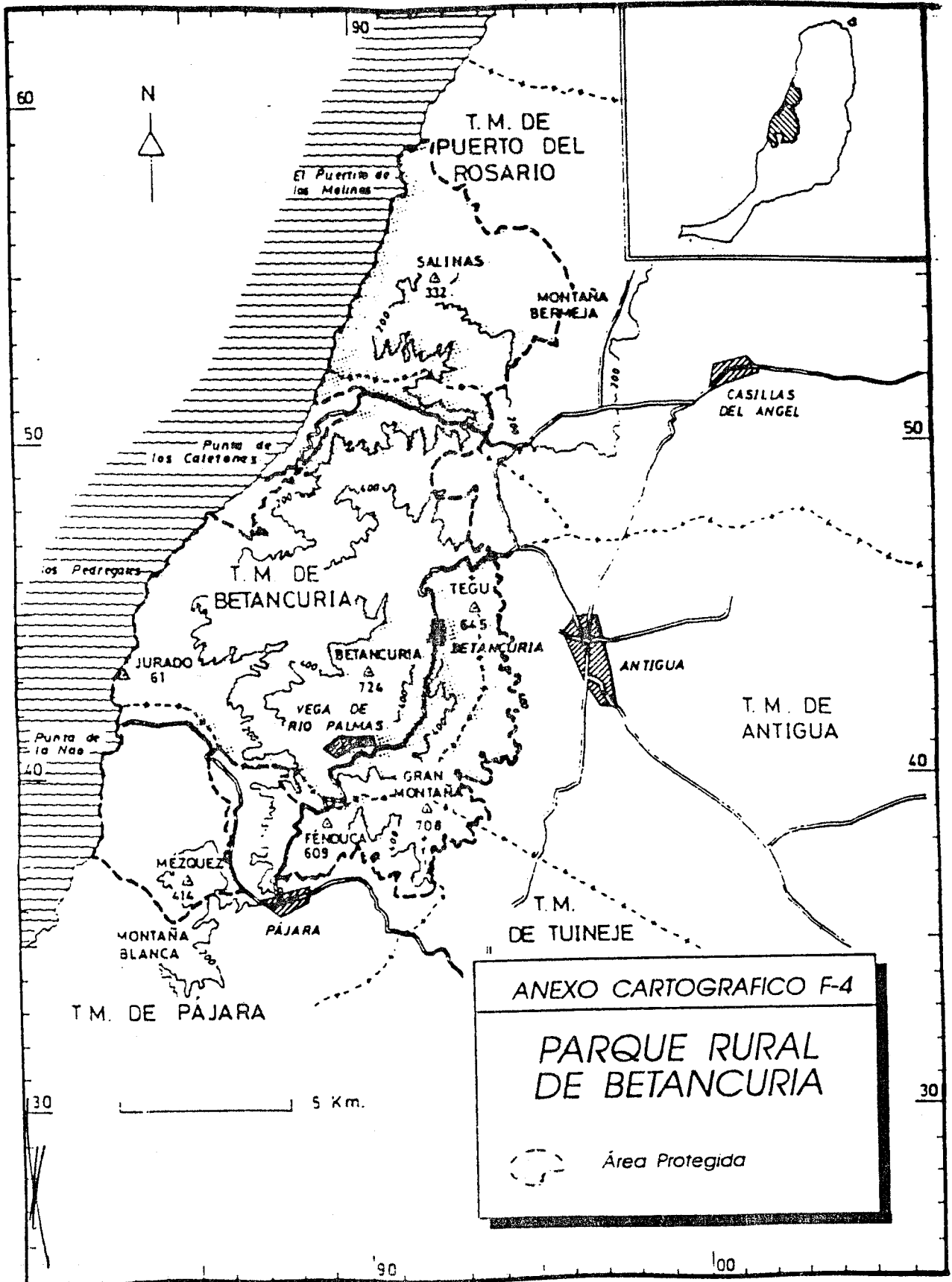
ISLA DE FUERTEVENTURA

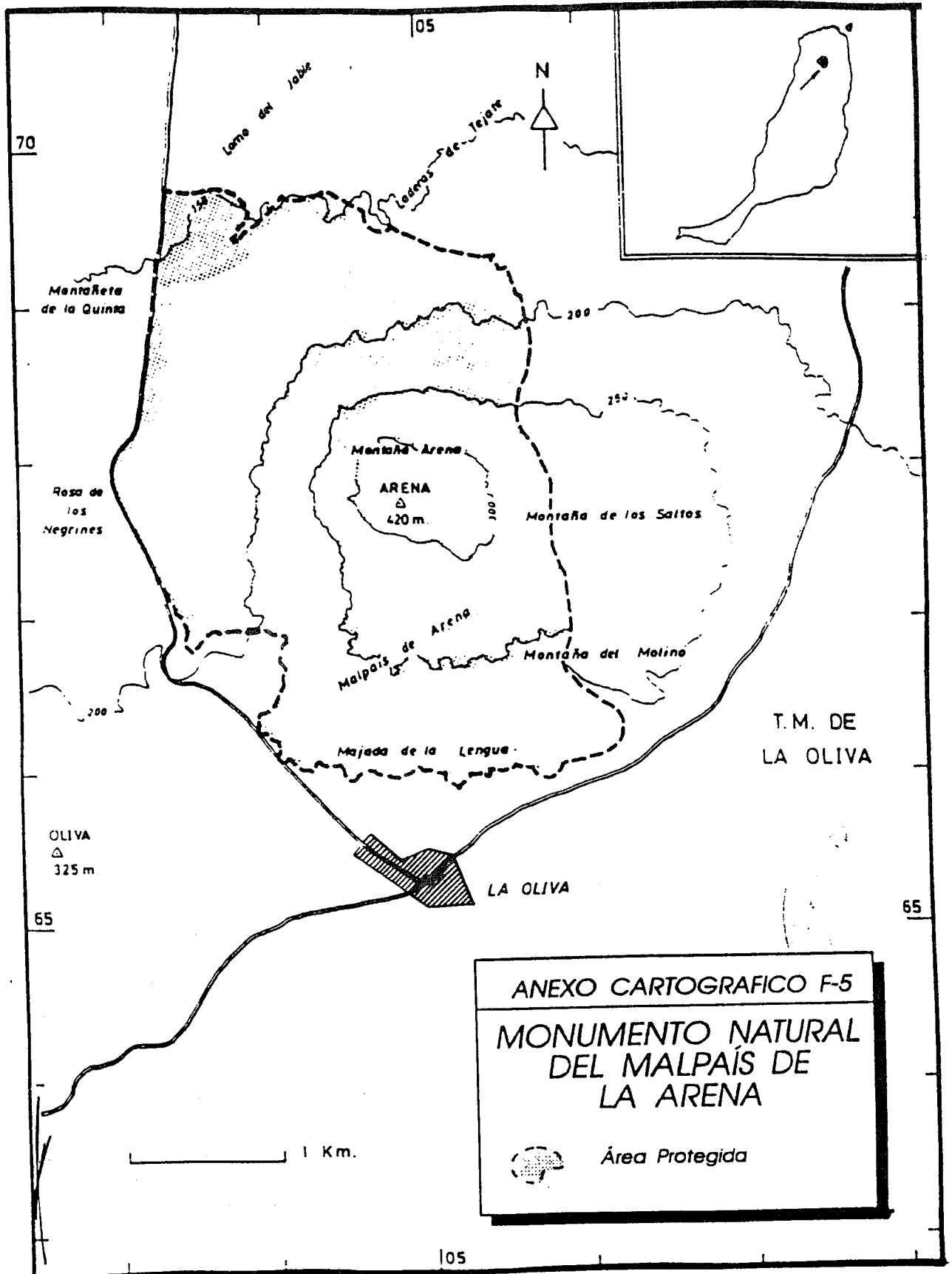
- F-1 Reserva Natural Especial del Islote de Lobos
- F-2 Parque Natural de Corralejo
- F-3 Parque Natural de Jandía
- F-4 Parque Rural de Betancuria
- F-5 Monumento Natural del Malpaís de La Arena
- F-6 Monumento Natural de la Montaña de Tindaya
- F-7 Monumento Natural de La Caldera de Gairía
- F-8 Monumento Natural de Los Cuchillos de Vigán
- F-9 Monumento Natural de Montaña Cardones
- F-10 Paisaje Protegido del Malpaís Grande
- F-11 Paisaje Protegido de Vallebrón
- F-12 Sitio de Interés Científico de la Playa del Matorral

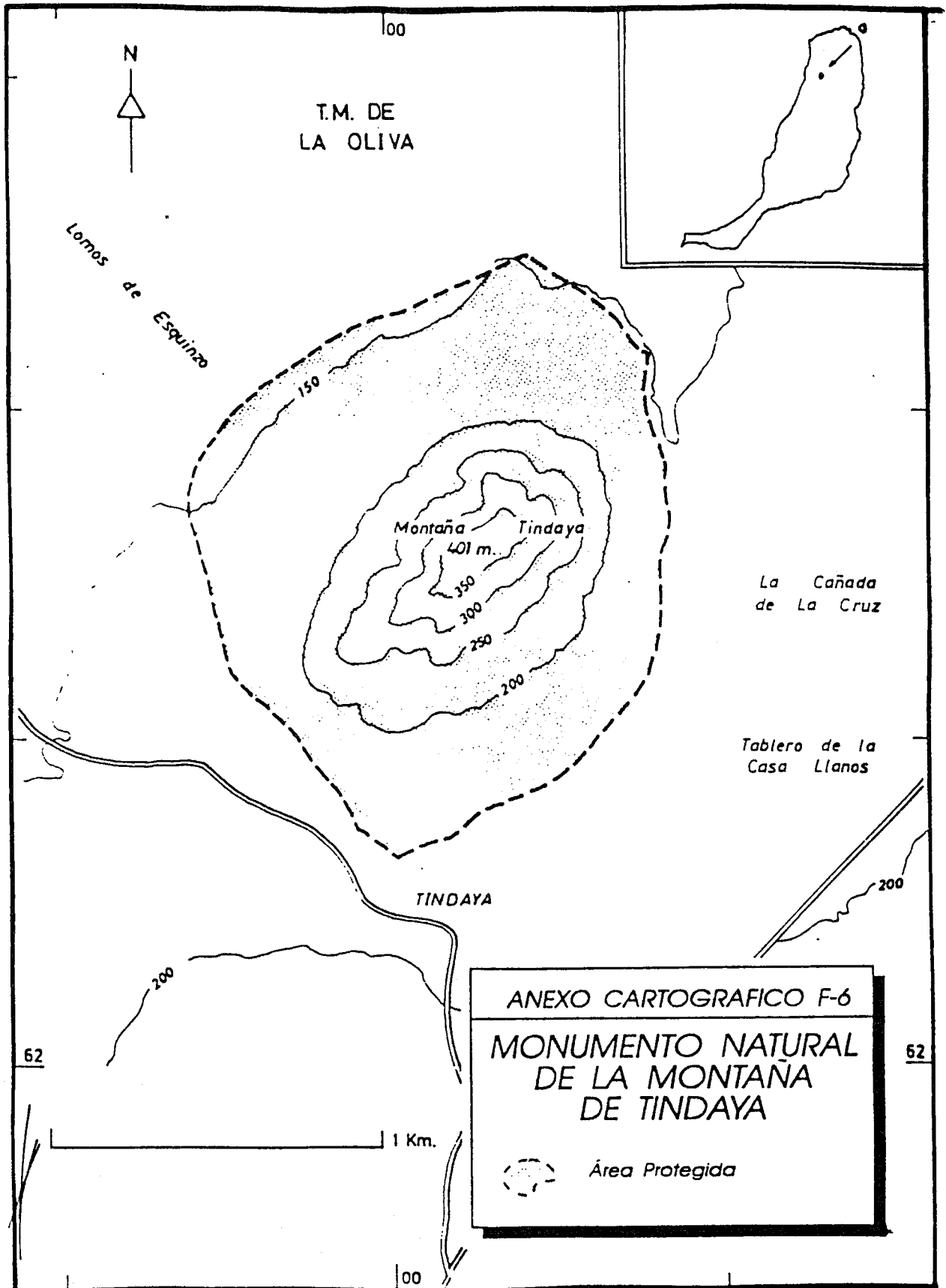




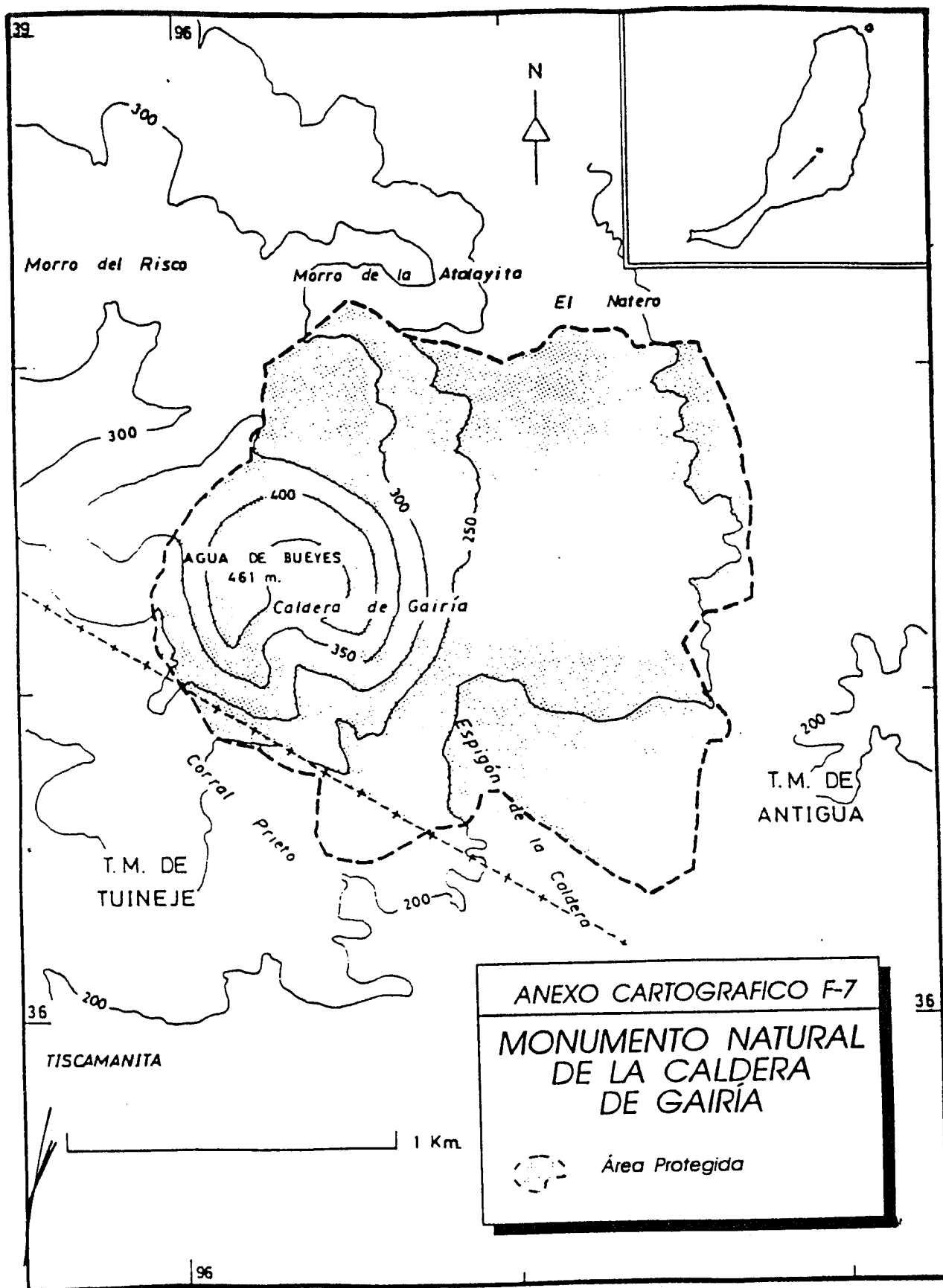


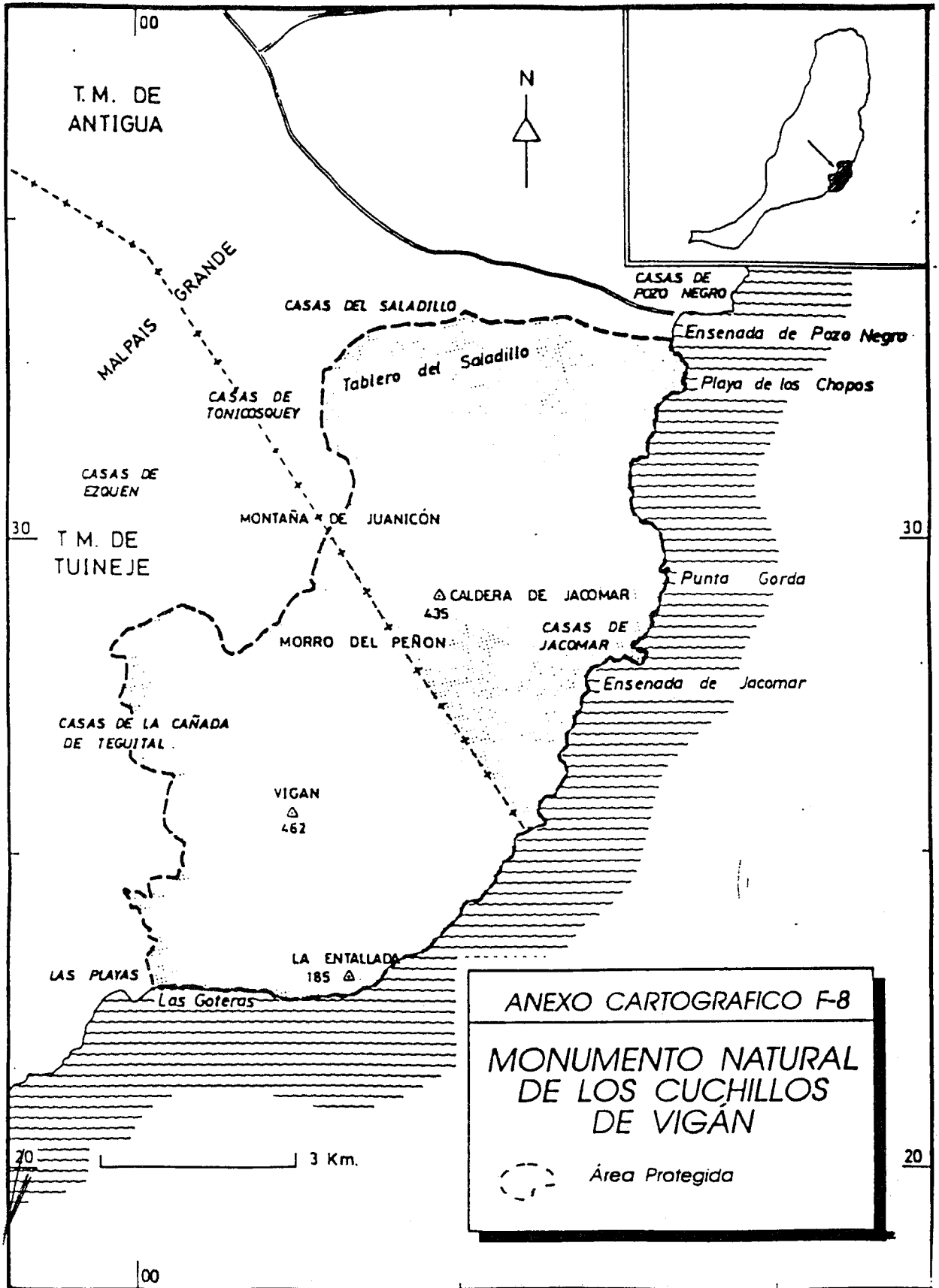


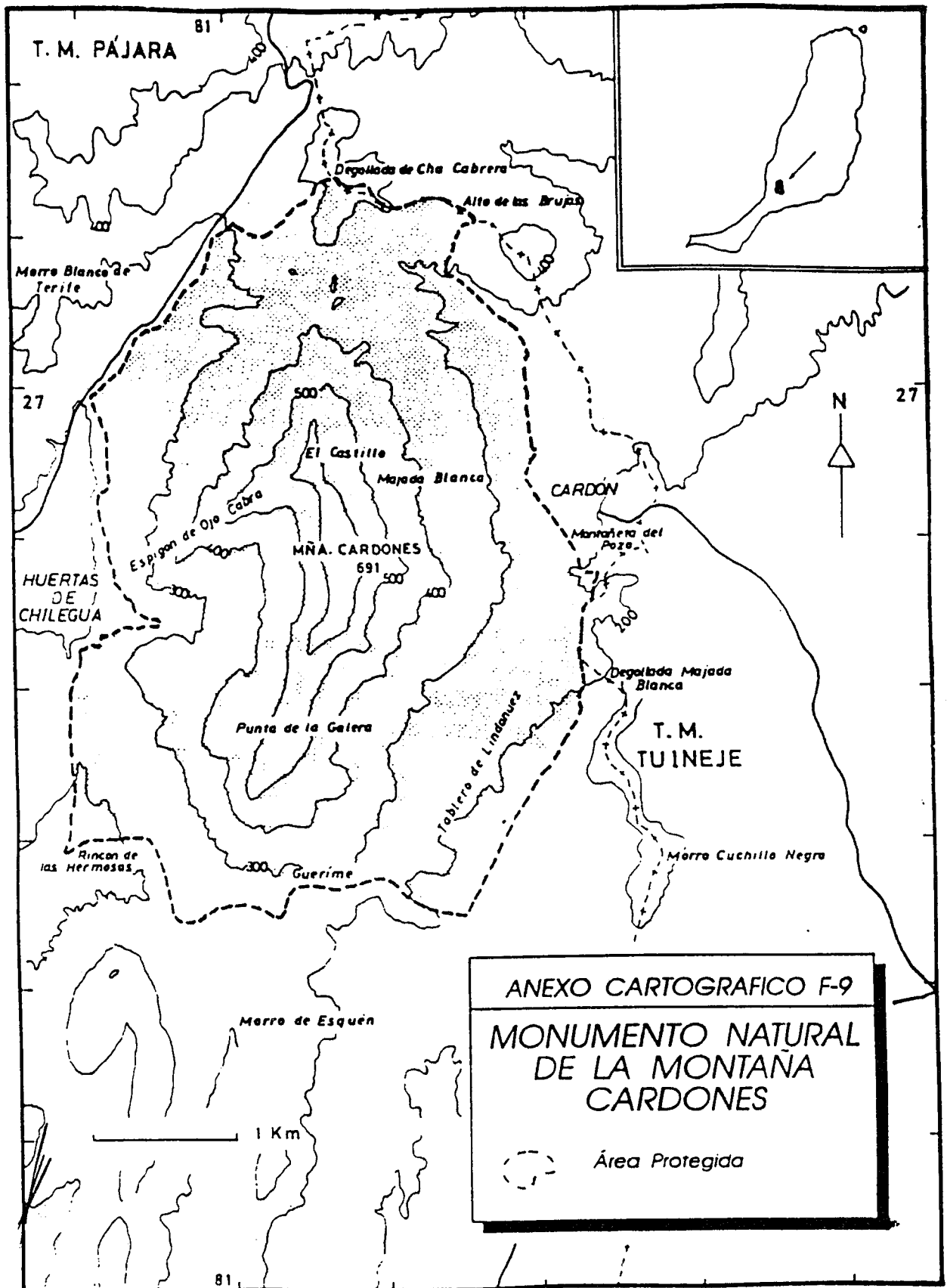


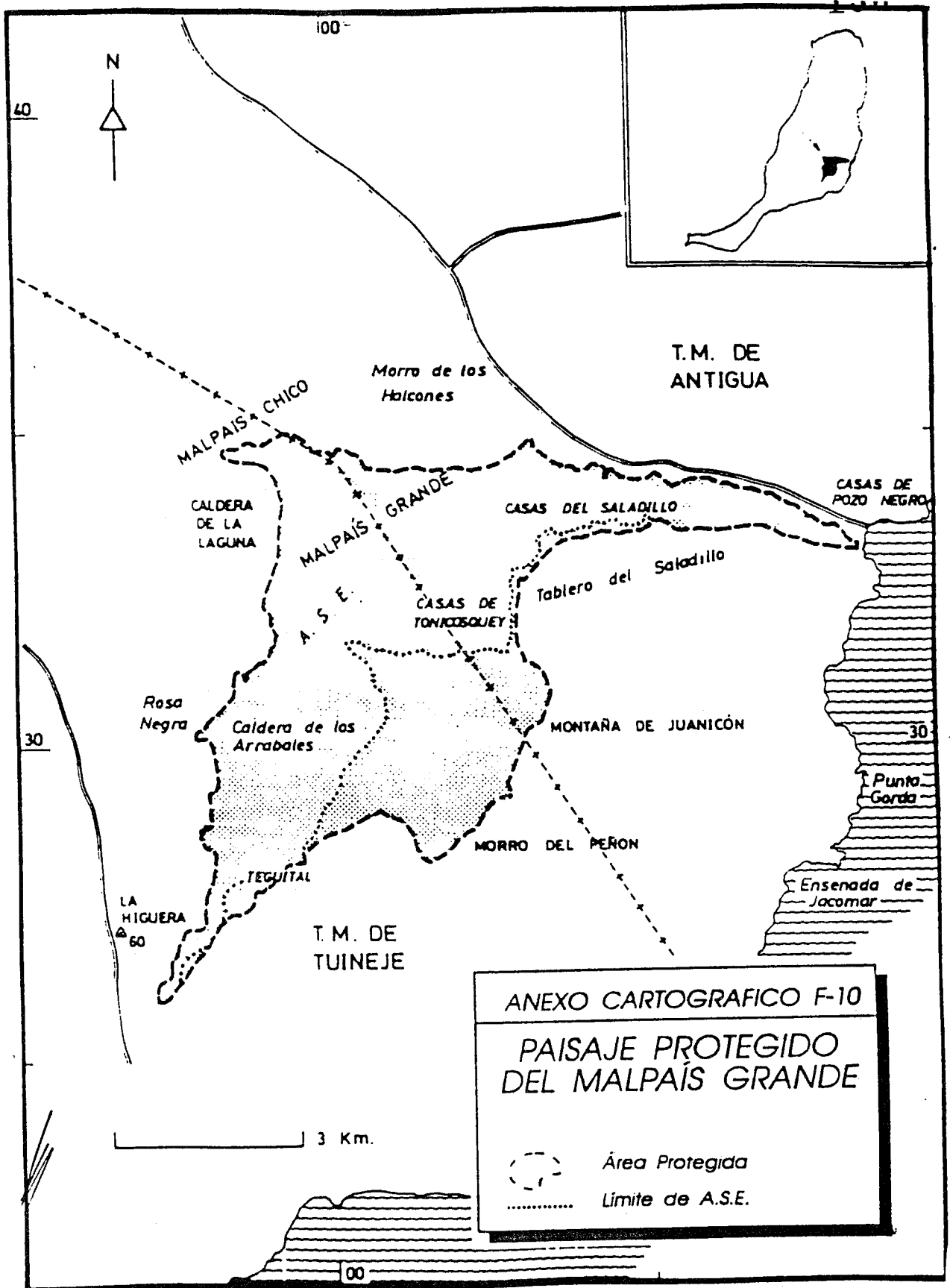


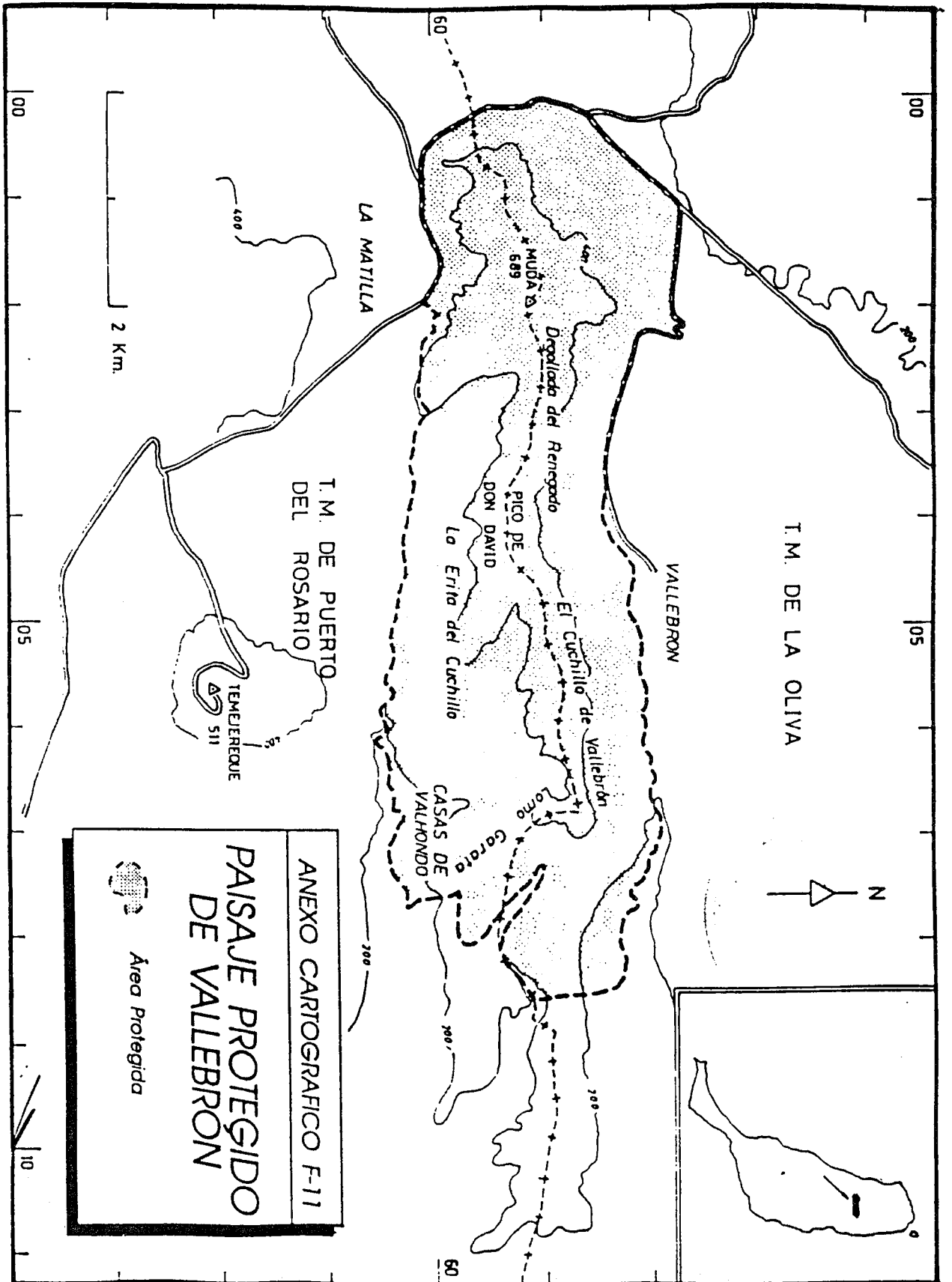
ANEXO CARTOGRAFICO F-6
MONUMENTO NATURAL
DE LA MONTAÑA
DE TINDAYA
Área Protegida

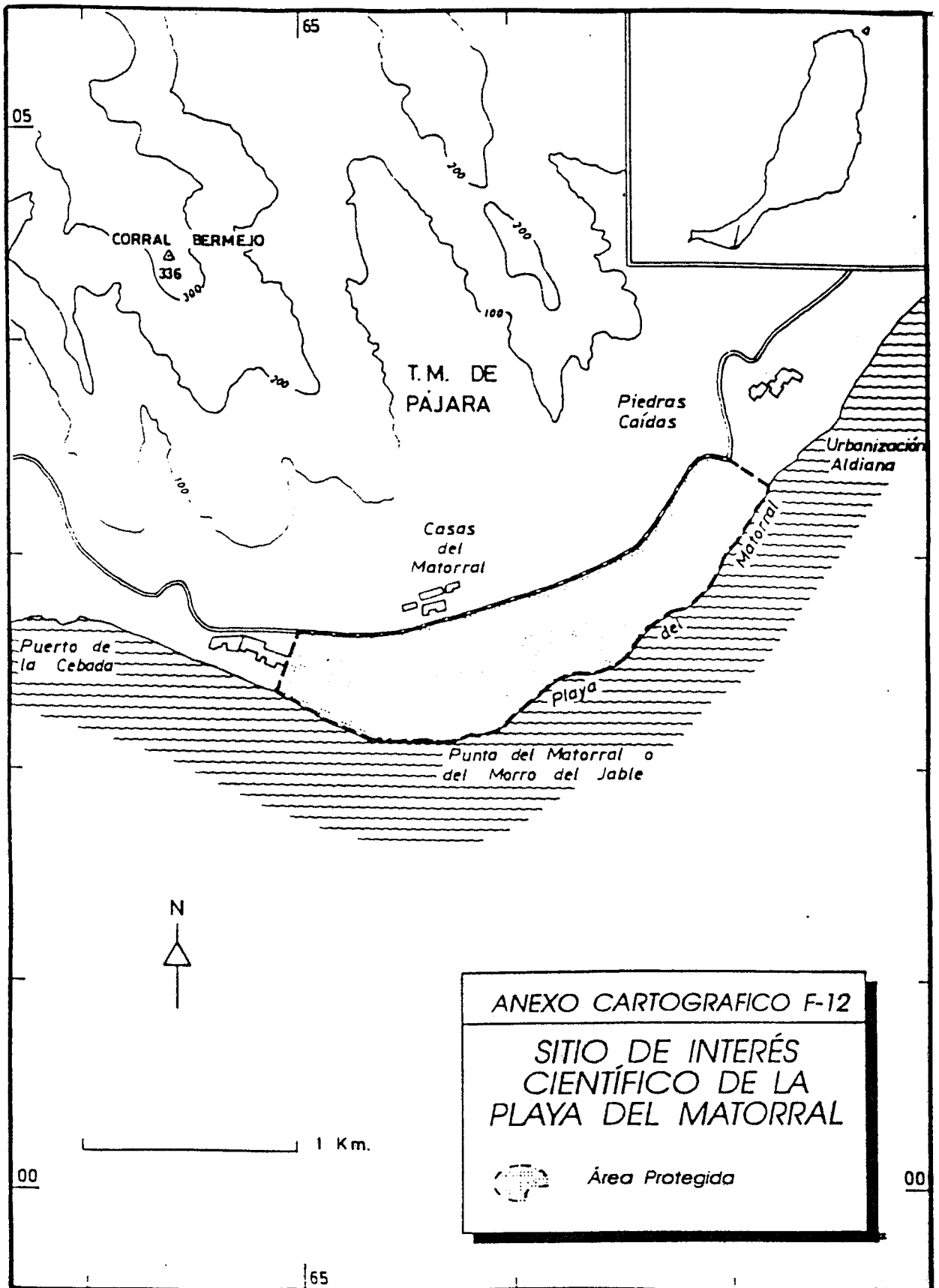













ANEXO CARTOGRAFICO F-12

SITIO DE INTERÉS
CIENTÍFICO DE LA
PLAYA DEL MATORRAL

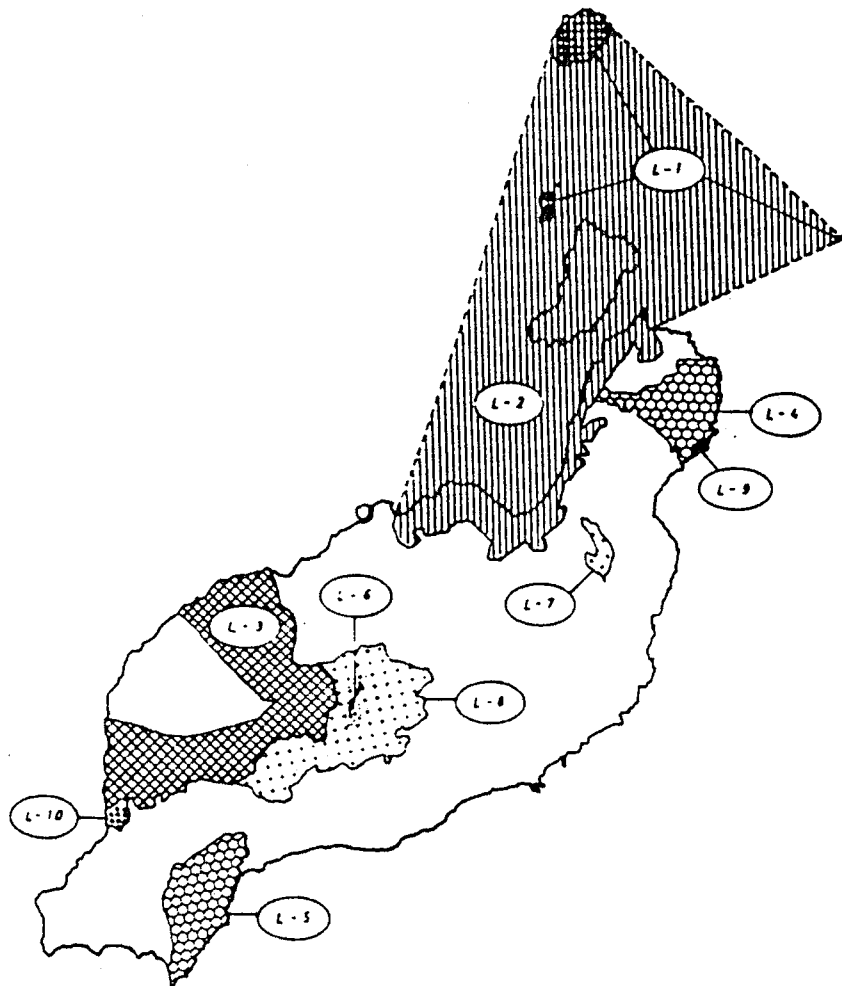


Área Protegida




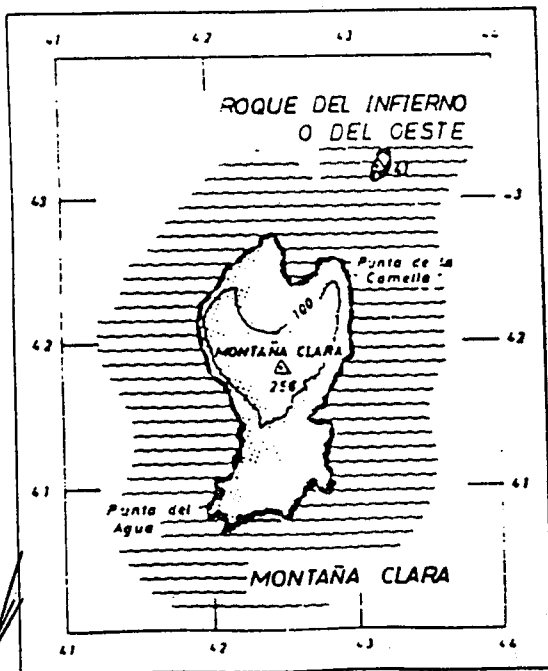
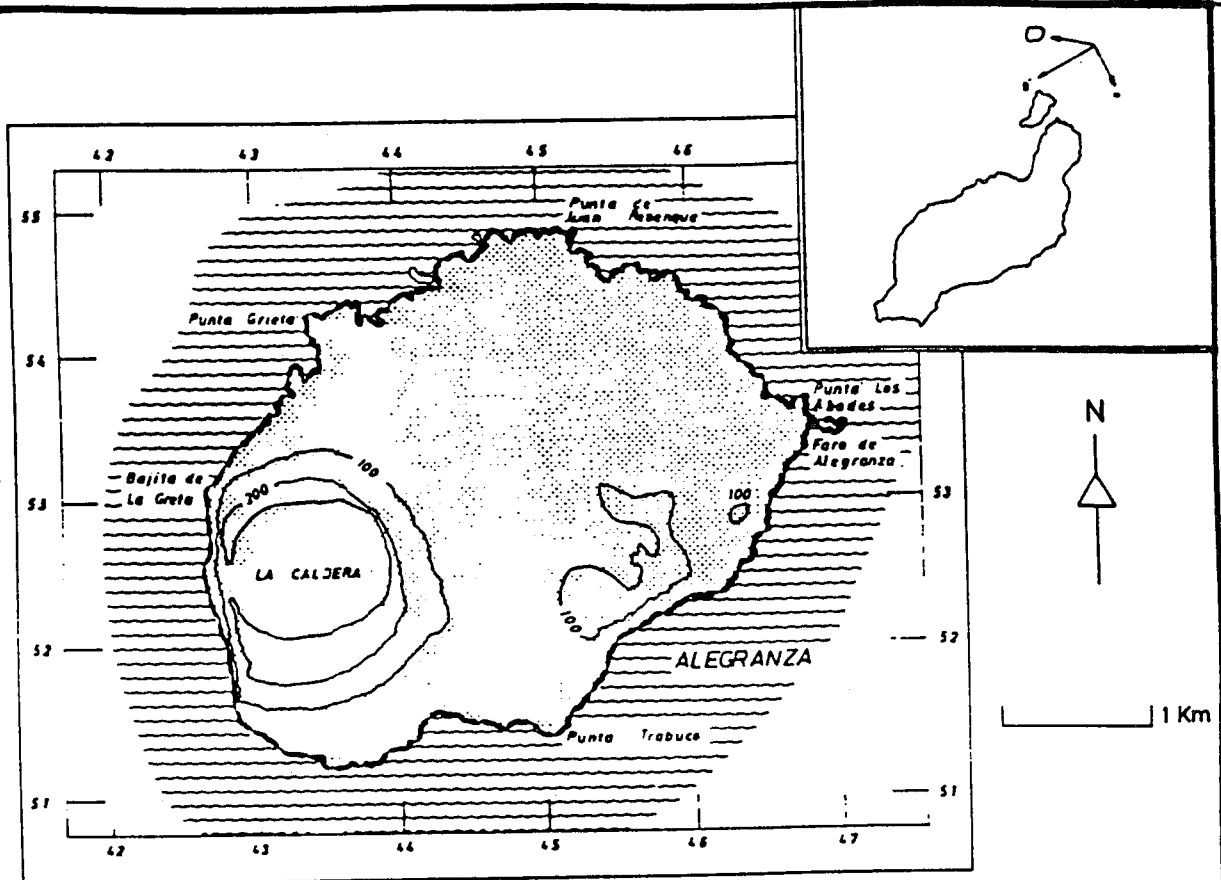
UNITARIOS Isla de LANZAROTE

UNITARIO RIG DE LANSAPOTE




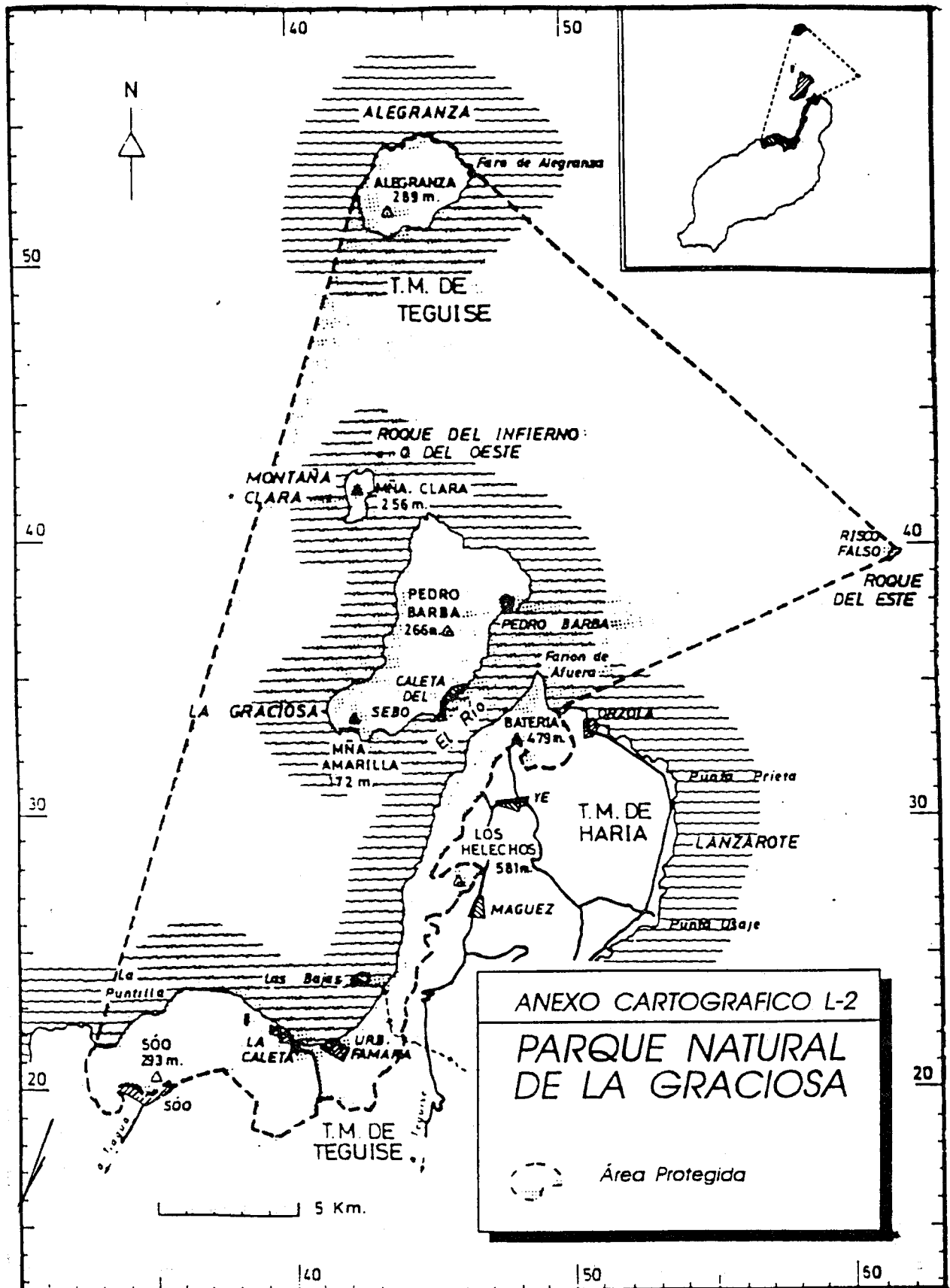
ISLA DE LANZAROTE

- L-1 Reserva Natural Integral de Los Islotes
- L-2 Parque Natural de La Graciosa
- L-3 Parque Natural de Los Volcanes
- L-4 Monumento Natural de La Corona
- L-5 Monumento Natural de Los Ajaches
- L-6 Monumento Natural de la Cueva de Los Naturalistas
- L-7 Paisaje Protegido de Tenegüime
- L-8 Paisaje Protegido de la Geria
- L-9 Sitio de Interés Científico de Los Jameos
- L-10 Sitio de Interés Científico del Janubio



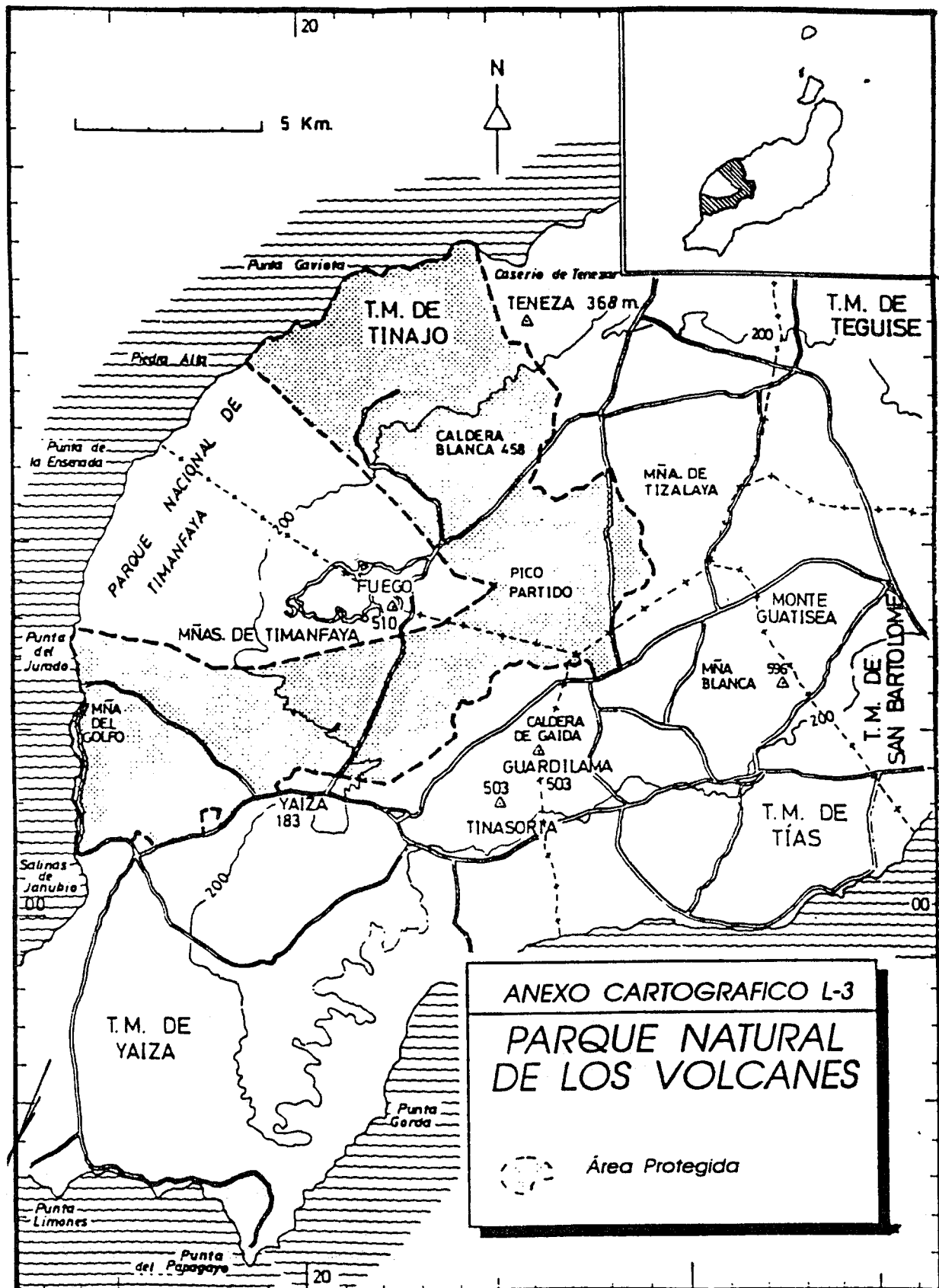
ANEXO CARTOGRAFICO L-1
RESERVA NATURAL
INTEGRAL DE
LOS ISLOTES

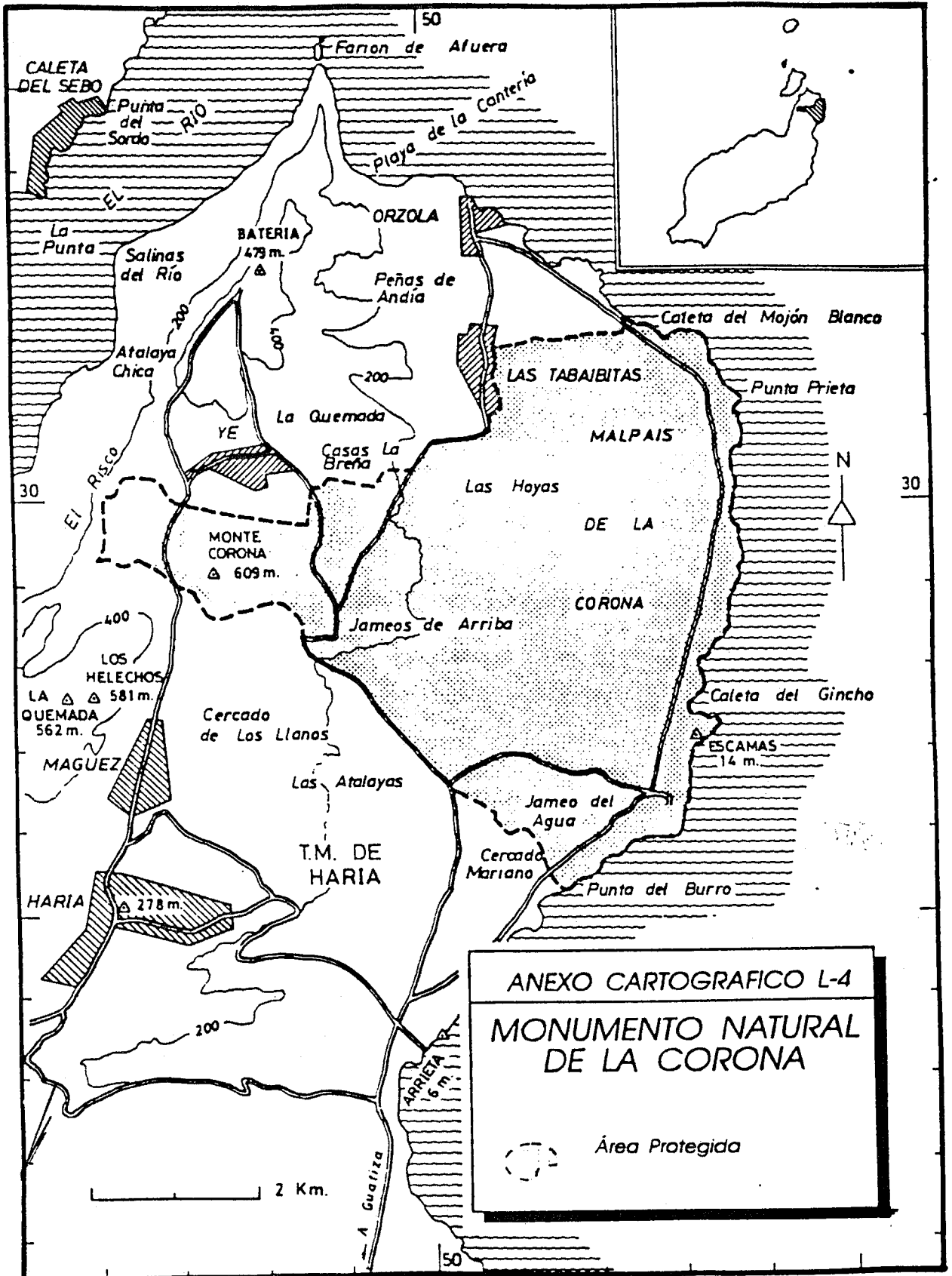
 Área Protegida

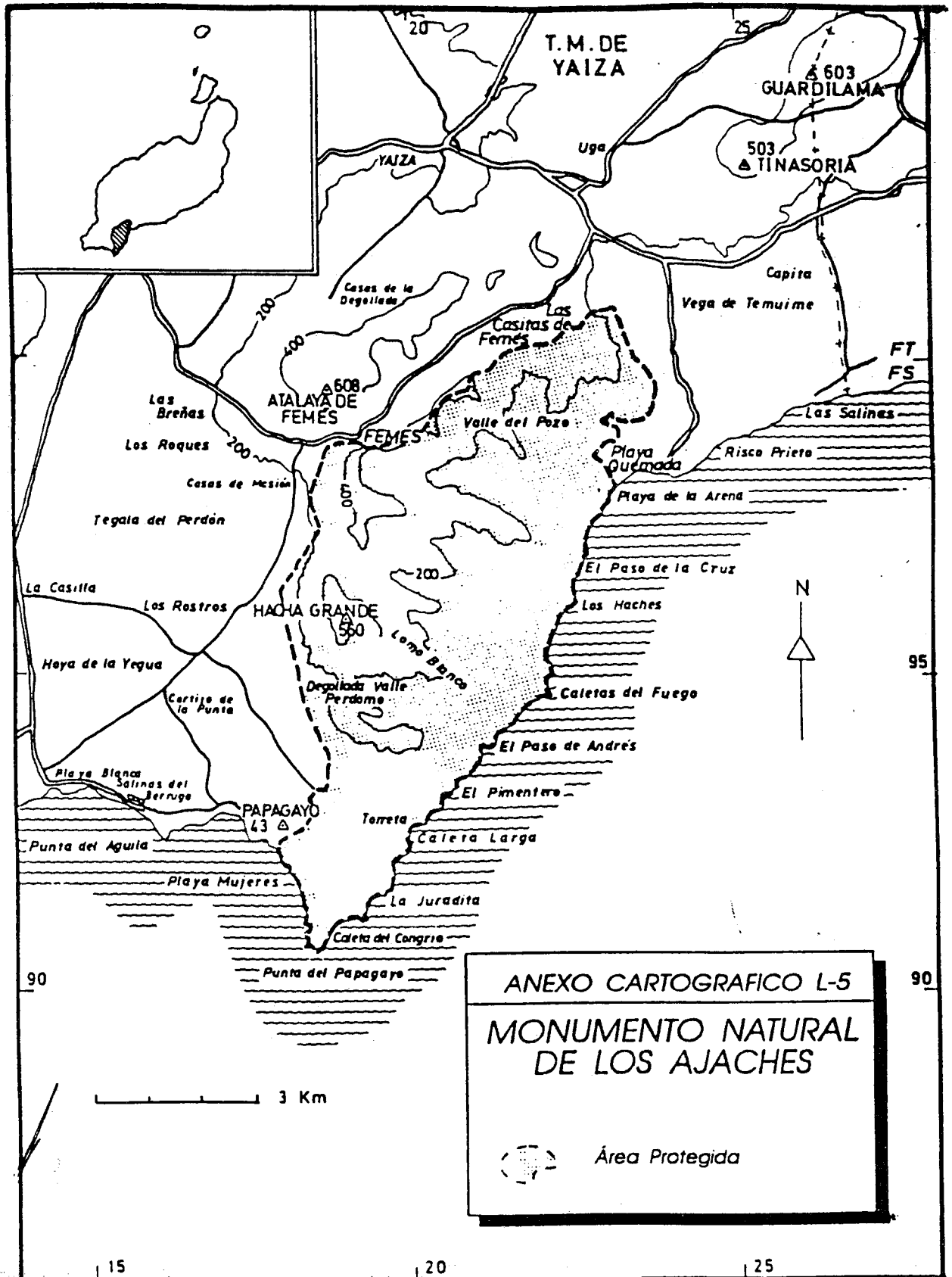


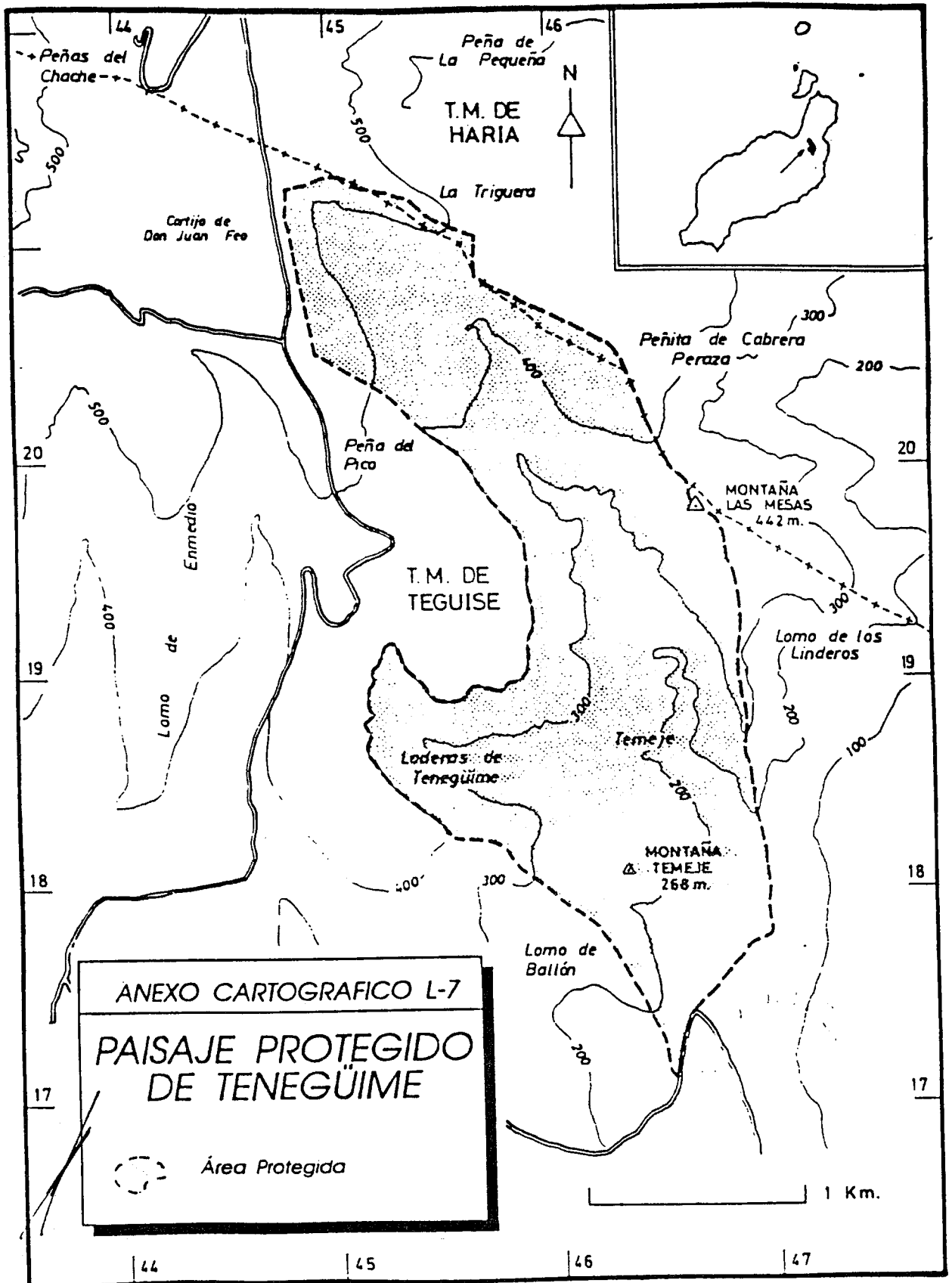
ANEXO CARTOGRAFICO L-2
PARQUE NATURAL
DE LA GRACIOSA

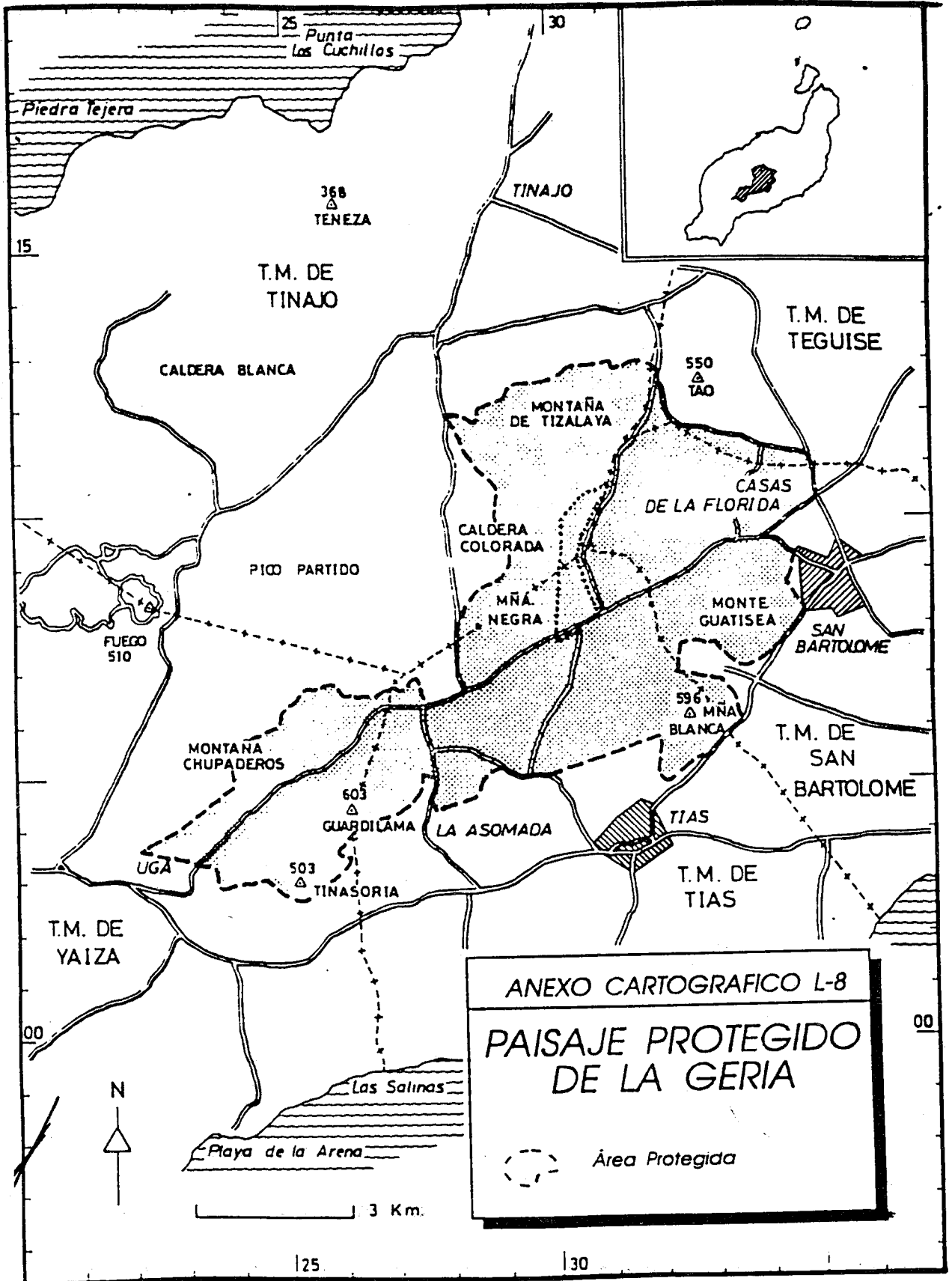
— — — — — Área Protegida

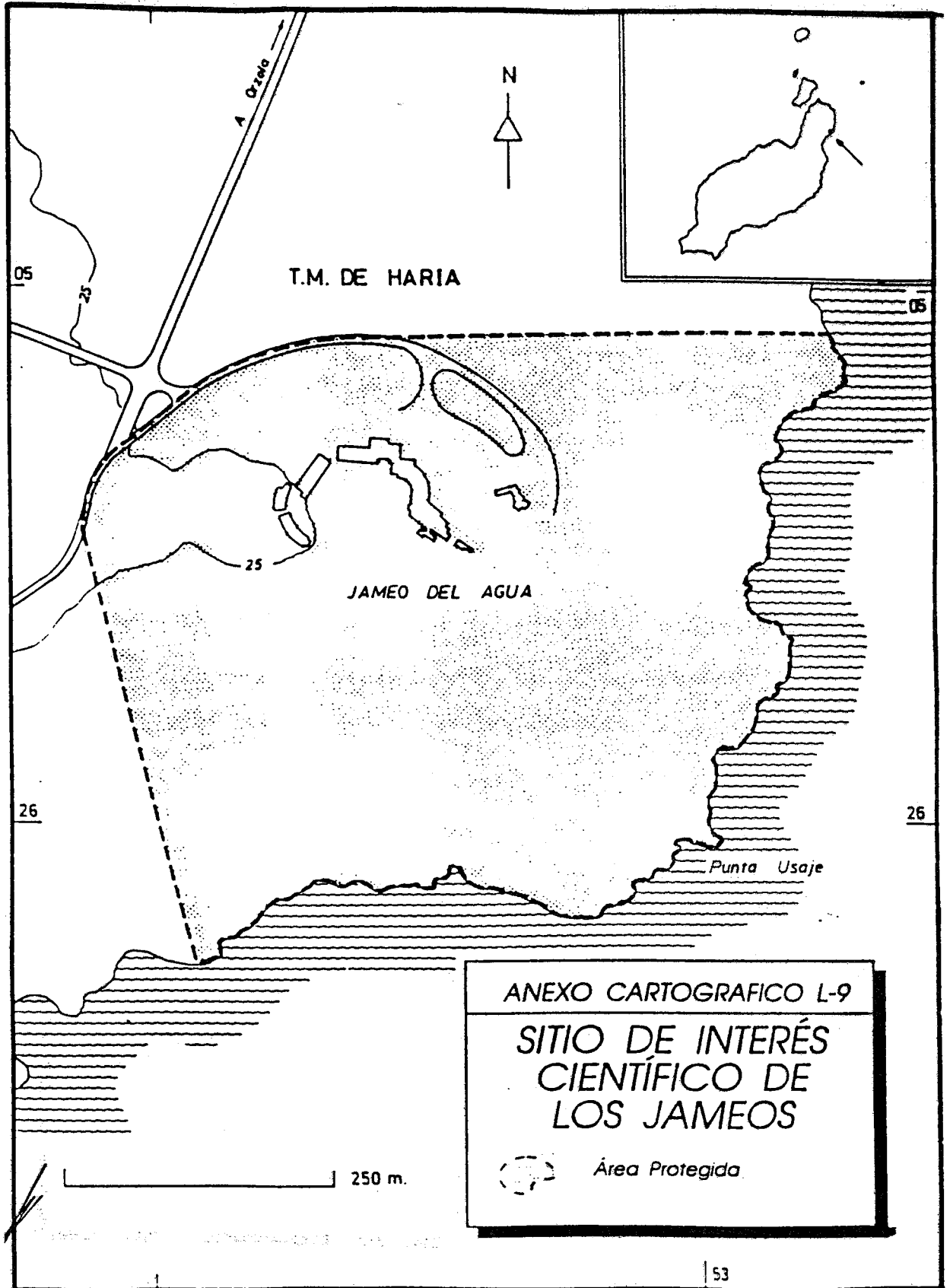


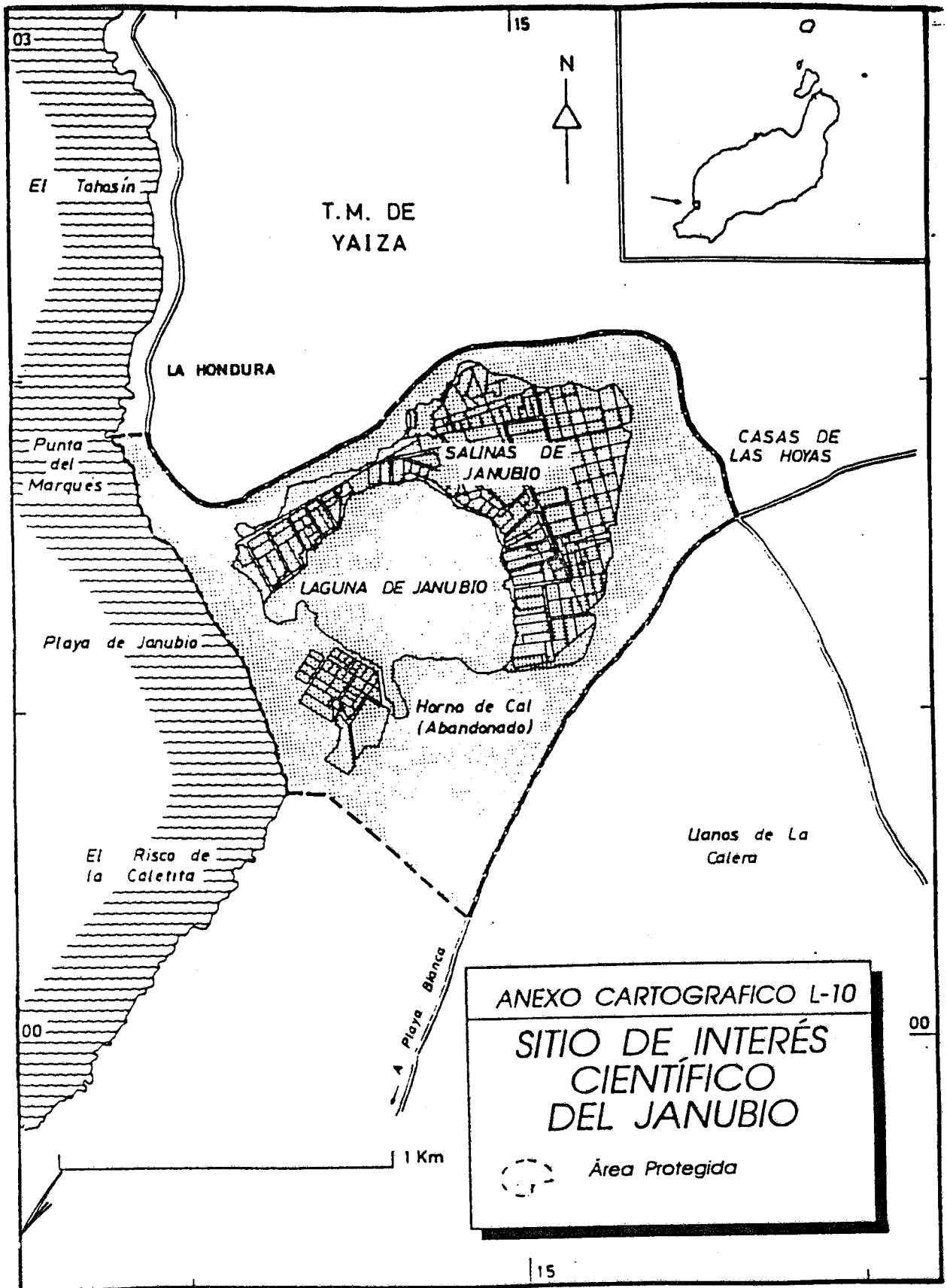












(Registro de Entrada nº 2.273, de 16 de diciembre de 1993).

