



# BOLETIN OFICIAL DEL PARLAMENTO DE CANARIAS

III LEGISLATURA

---

Año IV

4 de Abril de 1994

Núm. 31

---

## INDICE

<b>PROYECTOS DE LEY</b>	<b>Pág.</b>
<b>PL-21</b>	
DE ESPACIOS NATURALES DE CANARIAS:	
PLAZO DE ENMIENDAS AL ARTICULADO	969
CORRECCION DE ERRORES	970

---

## PROYECTOS DE LEY

**PL-21**

**DE ESPACIOS NATURALES DE CANARIAS**

**PLAZO DE ENMIENDAS AL ARTICULADO.**

## PRESIDENCIA

La Mesa del Parlamento, en reunión celebrada los días 23 y 24 de marzo de 1994, adoptó el acuerdo que se indica respecto del asunto de referencia:

**PROYECTOS DE LEY**

Proyecto de Ley de Espacios Naturales de Canarias: plazo de enmiendas al articulado.

Acuerdo:

Habiendo concluido el debate de primera lectura del Proyecto de Ley de referencia que tuvo lugar en sesión del Pleno celebrada los días 23 y 24 de marzo de 1994; en conformidad con lo establecido en el artículo 114. del Reglamento de la Cámara, se acuerda su envío a la Comisión de Ordenación del Territorio y Medio Ambiente y la apertura del plazo de presentación de enmiendas al articulado.

De este acuerdo se dará traslado al Gobierno. Asimismo, se publicará en el Boletín Oficial del Parlamento.

En ejecución de dicho acuerdo y en conformidad con lo previsto en el artículo 97. del Reglamento del Parlamento de Canarias, dispongo su publicación en el Boletín Oficial del Parlamento.

En la Sede del Parlamento, a 25 de marzo de 1994.-  
EL PRESIDENTE, Victoriano Ríos Pérez.

(Referencia: Publicación en el B.O.P.C. nº 97, de fecha 31 de diciembre de 1993).

## CORRECCION DE ERRORES

### PRESIDENCIA

La Mesa del Parlamento, en reunión celebrada el día 16 de marzo de 1994, adoptó el acuerdo que se indica respecto del asunto de referencia:

#### 1.- PROYECTOS DE LEY

Proyecto de Ley de Espacios Naturales de Canarias. Escrito del Gobierno.

Acuerdo:

En relación con el Proyecto de Ley de referencia, en trámite, visto el escrito remitido por el Gobierno, por el que se comunican erratas detectadas en el texto del Proyecto de Ley, publicado en el Boletín Oficial del Parlamento, así como la omisión de plano en el Anexo cartográfico y la remisión de determinados planos unitarios erróneos, se acuerda admitir a trámite la documentación remitida.

De este acuerdo se dará traslado al Gobierno y a los Grupos Parlamentarios. Asimismo se publicará en el Boletín Oficial del Parlamento.

En ejecución de dicho acuerdo y en conformidad con lo previsto en el artículo 97, del Reglamento del Parlamento de Canarias, dispongo su publicación en el Boletín Oficial del Parlamento.

En la Sede del Parlamento, a 25 de marzo de 1994.-  
EL PRESIDENTE, Victoriano Ríos Pérez.

(Referencia: Publicación en el B.O.P.C. nº 97, de fecha 31 de diciembre de 1994).

ANTONIO CASTRO CORDOBEZ, SECRETARIO DEL GOBIERNO DE CANARIAS,

CERTIFICO: que en el Acta de la sesión celebrada por el Gobierno el día diecisiete de marzo de mil novecientos noventa y cuatro, figura, fuera del orden del día, entre otros, el siguiente acuerdo cuyo tenor literal se transcribe:

“F.O.D. 20.- Propuesta de acuerdo de corrección de errores materiales en el Proyecto de Ley de Espacios Naturales de Canarias. (Presidencia del Gobierno).

Advertidos errores materiales en el Proyecto de Ley de Espacios Naturales de Canarias, publicado en el Boletín Oficial del Parlamento de Canarias, número 97, de fecha 31 de diciembre de 1993, es preciso proceder a su debida corrección.

El Gobierno, tras deliberar y a propuesta del Presidente, acuerda:

1.- Rectificar los errores materiales producidos en el Proyecto de Ley de Espacios Naturales de Canarias en el sentido que se expresa en el anexo I.

2.- Solicitar del Parlamento de Canarias la corrección de los errores padecidos en la publicación de dicho Proyecto de Ley en el Boletín Oficial del Parlamento número 97 de 31 de diciembre de 1993, en los términos del anexo II.”

Y para que conste y surta los efectos procedentes, expido la presente en Santa Cruz de Tenerife, a veintiocho de marzo de mil novecientos noventa y cuatro.

ANTONIO CASTRO CORDOBEZ, SECRETARIO DEL GOBIERNO DE CANARIAS,

CERTIFICO: que el texto que se transcribe a continuación corresponde a los anexos del acuerdo adoptado por el Gobierno en su reunión del día diecisiete de marzo de mil novecientos noventa y cuatro, de corrección de errores materiales en el Proyecto de Ley de Espacios Naturales de Canarias:

## Anexo I

- “Errata nº 1.
- Artículo 20. Apartado 3.
- Donde dice:  
“Los Planes de Ordenación de los Recursos Naturales y los Planes Reguladores de Uso y Gestión”.
- Debe decir:  
“Los Planes de Ordenación de los Recursos Naturales y los Planes Rectores de Uso y Gestión”.
- Errata nº 2.
- (H-1) Reserva Natural Integral de Mencáfite.
- Apartado 2. Oeste. Línea primera.
- Donde dice:  
“Oeste: Desde el alto del Cuchillo ...”
- Debe decir:  
“Oeste: desde el alto del Cuchillo ...”
- Errata nº 3.
- (H-3) Parque Rural de Frontera.
- Apartado 2. Este. Línea treinta y cinco.
- Donde dice:  
“... sigue dicha hacia el Este ...”
- Debe decir:  
“... sigue dicha pista hacia el Este ...”
- Errata nº 4.
- (H-5) Paisaje Protegido de Ventejís.
- Apartado 2. Oeste. Línea tercera.
- Donde dice:  
“... el camino que parte por el este hacia Las Montañetas, ...”
- Debe decir:  
“... el camino que parte por el Este hacia Las Montañetas, ...”
- Errata nº 5.
- (P-3) Reserva Natural Especial del Monte de Los Sauces.
- Apartado 2. Oeste. Línea segunda.
- Donde dice:  
“... límite del Parque nacional ...”
- Debe decir:  
“... límite del Parque Nacional ...”
- Errata nº 6.
- (P-17) Paisaje Protegido de Cumbres de las Nieves.
- Apartado 2. Norte. Líneas nueve y once.
- Donde dice:  
“... a cota 1260, por este sigue aguas abajo hasta la confluencia con el Barranco de Dolores, a cota 900, para continuar descendiendo por este ...”
- Debe decir:  
“... a cota 1260, por éste sigue aguas abajo hasta la confluencia con el Barranco de Dolores, a cota 900, para continuar descendiendo por éste ...”
- Errata nº 7.
- (G-3) Parque Natural de Majona.
- Apartado 2. Este. Línea siete.
- Donde dice:  
“...; sigue hacia el Sur por el dicho ...”
- Debe decir:  
“...; sigue hacia el Sur por dicho ...”
- Errata nº 8.
- (G-6) Monumento Natural de Roque Blanco.
- Apartado 2. Este. Línea tercera.
- Donde dice:  
“... Este primero y sur después ...”
- Debe decir:  
“... Este primero y Sur después ...”
- Errata nº 9.
- (T-10) Parque Natural de Corona Forestal.
- Apartado 2. Norte. Línea primera.
- Donde dice:  
“Norte: Desde un punto ...”

Debe decir:

“Norte: desde un punto ...”

Errata nº 10.

(T-12) Parque Rural de Anaga.

Apartado 2. Norte. Línea primera.

Donde dice:

“Norte: Desde un punto ...”

Debe decir:

“Norte: desde un punto ...”

Errata nº 11.

(T-12) Parque Rural de Anaga.

Apartado 2. Este. Línea primera.

Donde dice:

“Este: Desde el punto ...”

Debe decir:

“Este: desde el punto ...”

Errata nº 12.

(T-12) Parque Rural de Anaga.

Apartado 2. Sur. Línea primera.

Donde dice:

“Sur: Desde el punto ...”

Debe decir:

“Sur: desde el punto ...”

Errata nº 13.

(T-12) Parque Rural de Anaga.

Apartado 2. Sur. Línea sesenta y cinco.

Donde dice:

“... ascender por el ramal de la ladera resta hasta ...”

Debe decir:

“...ascender por el ramal de la ladera opuesta hasta ...”

Errata nº 14.

(T-13) Parque Rural de Teno.

Apartado 2. Este. Línea primera.

Donde dice:

“Este: Desde el punto ...”

Debe decir:

“Este: desde el punto ...”

Errata nº 15.

(T-13) Parque Rural de Teno.

Apartado 2. Este. Línea cuarenta y ocho.

Donde dice:

“... hasta llegar a el Lomo de las Cruces ...”

Debe decir:

“... hasta llegar al Lomo de las Cruces ...”

Errata nº 16.

(T-13) Parque Rural de Teno.

Apartado 2. Oeste. Línea primera.

Donde dice:

“Oeste: Desde el punto ...”

Debe decir:

“Oeste: desde el punto ...”

Errata nº 17.

(T-20) Monumento Natural del Roque de Jama.

Apartado 1. Línea segunda.

Donde dice:

“... que afectan a el término ...”

Debe decir:

“... que afectan al término ...”

Errata nº 18.

(T-22) Monumento Natural de la Montaña de Guaza.

Apartado 2. Oeste. Línea cinco.

Donde dice:

“... de la playa al Sur de la Punta del Puerto”.

Debe decir:

“... de la playa al sur de la Punta del Puerto.”

Errata nº 19.

(T-28) Monumento Natural de la Montaña de los Frailes.

- Apartado 1. Línea cuatro.
- Donde dice:  
“... es la estructura geonorfológica del cono.”
- Debe decir:  
“... es la estructura geomorfológica del cono.”
- Errata nº 20.
- (T-37) Paisaje Protegido de Costa de Acentejo.
- Apartado 2. Sur. Línea dieciocho.
- Donde dice:  
“... por el oeste unas tierra de cultivo ...”
- Debe decir:  
“... por el oeste unas tierras de cultivo ...”
- Errata nº 21.
- (T-42) Sitio de Interés Científico de Interián.
- Apartado 2. Sur. Línea primera.
- Donde dice:  
“Sur: Desde el punto ...”
- Debe decir:  
“Sur: desde el punto ...”
- Errata nº 22.
- (C-1) Reserva Natural Integral de Inagua.
- Apartado 2. Sur. Línea Primera.
- Donde dice:  
“Sur: Desde el punto ...”
- Debe decir:  
“Sur: desde el punto ...”
- Errata nº 23.
- (C-3) Reserva Natural Especial de El Brezal.
- Apartado 2. Este. Línea nueve.
- Donde dice:  
“... ahí continúa la bifurcación que se dirige el sur ...”
- Debe decir:  
“... ahí continúa por la bifurcación que se dirige al Sur ...”
- Errata nº 24.
- (C-5) Reserva Natural Especial de los Tilos de Mo-ya.
- Apartado 2. Sur. Línea primera.
- Donde dice:  
“... desde el punto anterior descende por un que se ...”
- Debe decir:  
“... desde el punto anterior descende por un espigón que se ...”
- Errata nº 25.
- (C-6) Reserva Natural Especial de los Marteles.
- Apartado 2. Este. Línea veinticuatro.
- Donde dice:  
“...; sigue por esta ...”
- Debe decir:  
“...; sigue por ésta ...”
- Errata nº 26.
- (C-11) Parque Rural del Nublo.
- Apartado 2. Norte. Línea once.
- Donde dice:  
“... en la carretera que acceso a La Aldea ...”
- Debe decir:  
“... en la carretera de acceso a La Aldea ...”
- Errata nº 27.
- (C-19) Paisaje Protegido de La Isleta.
- Apartado 3. Sur. Línea primera.
- Donde dice:  
“Sur: Desde ahí continúa ...”
- Debe decir:  
“Sur: desde ahí continúa ...”
- Errata nº 28.
- (C-19) Paisaje Protegido de La Isleta.
- Apartado 3. Sur. Línea tercera.

- Donde dice:  
“... con la pista que de acceso ...”
- Debe decir:  
“... con la pista de acceso ...”
- Errata nº 29.
- (C-19) Paisaje Protegido de La Isleta.
- Apartado 3. Sur. Línea siete.
- Donde dice:  
“... llegar al vértice 125 de lo alto del Confital.”
- Debe decir:  
“... llegar al vértice 125 en lo alto del Confital.”
- Errata nº 30.
- (C-20) Paisaje Protegido de Doramas.
- Apartado 2. Oeste. Línea siete.
- Donde dice:  
“... atravesando el cauce de Barranco Oscuro ...”
- Debe decir:  
“... atravesando el cauce del Barranco Oscuro ...”
- Errata nº 31.
- (F-8) Monumento Natural de los Cuchillos de Vigán.
- Apartado 2. Norte. Línea primera.
- Donde dice:  
“Norte: Desde un punto ...”
- Debe decir:  
“Norte: desde un punto ...”
- Errata nº 32.
- (F-8) Monumento Natural de los Cuchillos de Vigán.
- Apartado 2. Este. Línea primera.
- Donde dice:  
“Este: Desde el punto ...”
- Debe decir:  
“Este: desde el punto ...”
- Errata nº 33.
- (F-9) Monumento Natural de Montaña Cardones.
- Apartado 2. Norte. Línea primera.
- Donde dice:  
“Norte: Desde un punto ...”
- Debe decir:  
“Norte: desde un punto...”
- Errata nº 34.
- (F-13) Sitio de Interés Científico de la Playa del Matorral.
- Donde dice:  
“(F-13) Sitio de Interés Científico de la Playa del Matorral”
- Debe decir:  
“(F-12) Sitio de Interés Científico de la Playa del Matorral”
- Errata nº 35.
- En el anexo Cartográfico, no se remitió el Unitario de La Gomera, G-15. Sitio de Interés Científico de la Charca del Cieno, debiendo incorporarse a continuación del G-14.
- Errata nº 36.
- En el Anexo Cartográfico, el Unitario de Gran Canaria, C-1 Reserva Natural Integral de Inagua, no coincide con la descripción literal ni con la planimetría escala: 1:5.000, remitiéndose nuevo Unitario para su sustitución.
- Errata nº 37.
- En el Anexo Cartográfico, el Unitario de Gran Canaria, C-7 Reserva Natural Especial de las Dunas de Maspalomas, no coincide con la descripción literal ni con la planimetría escala: 1:5.000, remitiéndose nuevo Unitario para su sustitución.
- Errata nº 38.
- En el Anexo Cartográfico de Gran Canaria, C-26 Paisaje Protegido de Agüimes, no coincide con la descripción literal ni con la planimetría escala 1:5.000, remitiéndose nuevo Unitario para su sustitución.

## Artículo 5. Apartado 4.

Donde dice:

“El Gobierno de Canarias, sin perjuicio de las competencias del Estado; podrá aprobar ...”

Debe decir:

“El Gobierno de Canarias, sin perjuicio de las competencias del Estado, podrá aprobar”.

## Errata nº 2.

## Artículo 10. Apartado 2.

Donde dice:

“Son Reservas Naturales Integrales aquéllas ...”

Debe decir:

“Son Reservas Naturales Integrales aquellas ...”

## Errata nº 3.

## Artículo 10. Apartado 3.

Donde dice:

“Son Reservas Naturales Especiales aquéllas ...”

Debe decir:

“Son Reservas Naturales Especiales aquellas ...”

## Errata nº 4.

## Artículo 15. Apartado 5.

Donde dice:

“... Sitios de Interés Científico y; en su caso, ...”

Debe decir:

“... Sitios de Interés Científico y, en su caso, ...”

## Errata nº 5.

## Artículo 36. Apartado g) Cuarta línea.

Donde dice:

“... previstos en este Ley.”

Debe decir:

“... previstos en esta Ley.”

## Errata nº 6.

## Artículo 42. Apartado 2. Cuarta línea.

Donde dice:

“... personas y bienes y a las cricunstancias ...”

Debe decir:

“... personas y bienes y a las circunstancias ...”

## Errata nº 7.

## Disposición Adicional Primera. Apartado 5. Cuarta línea.

Donde dice:

“... siempre que contaran con un Plan Parcial”

Debe decir:

“... siempre que no contaran con un Plan Parcial”

## Errata nº 8.

## Anexo literal

## Isla de Gran Canaria.C-11

Donde dice:

“Parque Rural del Roque Nulo ...”

Debe decir:

“Parque Rural del Roque Nublo ...”

## Errata nº 9.

## (H-2) Reserva Natural Especial de Tibataje.

## Apartado 2. Este. Línea trece.

Donde dice:

“...; sigue por el venil ...”

Debe decir:

“...; sigue por veril ...”

## Errata nº 10.

## (H-3) Parque Rural de Frontera.

## Apartado 2. Norte. Línea diecisiete.

Donde dice:

“... sigue por dicha linea ...”

Debe decir:

- “... sigue por dicha línea ...”
- Errata nº 11.
- (H-3) Parque Rural de Frontera.
- Apartado 3. Norte. Línea segunda.
- Donde dice:  
“... rumbo, ESE ...”
- Debe decir:  
“... rumbo ESE ...”
- Errata nº 12.
- (P-10) Monumento Natural de los Volcanes de Teneguía.
- Apartado 2. Norte. Línea tercera.
- Donde dice:  
“...hasta alcanzar en una lista ...”
- Debe decir:  
“... hasta alcanzar en una pista ...”
- Errata nº 13.
- (P-17) Paisaje Protegido de Cumbres de las Nieves.
- Apartado 2. Este. Línea quince.
- Donde dice:  
“... del margen izquierdo del Barrano ...”
- Debe decir:  
“... del margen izquierdo del Barranco ...”
- Errata nº 14.
- (P-19) Sitio de Interés Científico del Barranco del Agua.
- Apartado 2. Oeste. Línea tercera.
- Donde dice:  
“... con el cauce del Barraanco ...”
- Debe decir:  
“... con el cauce del Barranco ...”
- Errata nº 15.
- (G-2) Reserva Natural Especial de Puntallana.
- Apartado 1. Línea segunda.
- Donde dice:  
“... comprende 292,3 ...”
- Debe decir:  
“... comprende 292,3 ...”
- Errata nº 16.
- (G-11) Paisaje Protegido de Valle Gran Rey.
- Apartado 2. Oeste. Línea dieciséis.
- Donde dice:  
“... sigue por al cota 200 ...”
- Debe decir:  
“... sigue por la cota 200 ...”
- Errata nº 17.
- (G-12) Paisaje Protegido de Orone.
- Apartado 2. Este. Línea siete.
- Donde dice:  
“... continúa aguas abajo con Rumbo SE ...”
- Debe decir:  
“... continúa aguas abajo con rumbo SE ...”
- Errata nº 18.
- (T-1) Reserva Natural Integral de Ijuana.
- Apartado 2. Este. Línea primera.
- Donde dice:  
“... desde el punto anterior continua ...”
- Debe decir:  
“... desde el punto anterior continúa ...”
- Errata nº 19.
- (T-13) Parque Rural de Teno.
- Apartado 2. Norte. Línea veinte.
- Donde dice:



"... donde enlaza con la carretera ..."

Debe decir:

"... donde enlaza con la carretera ..."

Errata nº 20.

(T-25) Monumento Natural de la Montaña de Tejina.  
Apartado 2. Norte. Línea seis.

Donde dice:

"... y sigue por el con rumbo Este, ..."

Debe decir:

"... y sigue por él con rumbo Este, ..."

Errata nº 21.

(T-37) Paisaje Protegido de Costa de Acentejo.

Apartado 3. b). Oeste. Línea segunda.

Donde dice:

"... espigón norte de la Loma Guirriel ..."

Debe decir:

"... espigón norte de la Loma Guirriel ..."

Errata nº 22.

(T-38) Sitio de Interés Científico del Acanalado de la Hondura.

Apartado 1. Línea tercera.

Donde dice:

"... de protección es la especie ..."

Debe decir:

"... de protección es la especie ..."

Errata nº 23.

(T-41) Sitio de Interés Científico de La Caleta.

Apartado 2. Norte. Línea cinco.

Donde dice:

"... con rumbo SE 148°, unos; 160 m, ..."

Debe decir:

"... con rumbo SE 148°, unos 160 m, ..."

Errata nº 24.

(C-1) Reserva Natural Integral de Inagua.

Apartado 2. Oeste. Línea tercera.

Donde dice:

"... en la divisoria del laurelillo ..."

Debe decir:

"... en la divisoria del Laurelillo ..."

Errata nº 25.

(C-2) Reserva Natural Integral del Barranco Oscuro.

Apartado 2. Este. Línea seis.

Donde dice:

"... y conecta por la divisoria ..."

Debe decir:

"... y conecta con la divisoria ..."

Errata nº 26.

(C-10) Parque Natural de Ayagaures.

Apartado 2. Sur. Línea veintiuna.

Donde dice:

"... aguas abajo hasta una edificaciones ..."

Debe decir:

"... aguas abajo hasta unas edificaciones ..."

Errata nº 27.

(C-11) Parque Rural del Nublo.

Apartado 2. Este. Línea nueve.

Donde dice:

"... por la divisoria que sigua hacia ..."

Debe decir:

"... por la divisoria que sigue hacia ..."

Errata nº 28.

(C-12) Monumento Natural de Amagro.

Apartado 2. Norte. Línea cinco.

Donde dice:

“... donde hay una bifurcación: continúa por el ...”

Debe decir:

“... donde hay una bifurcación; continúa por el ...”

Errata nº 29.

(C-14) Monumento Natural del Montañón Negro.

Apartado 2. Oeste. Línea tercera.

Donde dice:

“... el punto inicial, la noroeste ...”

Debe decir:

“... el punto inicial, al noroeste ...”

Errata nº 30.

(C-19) Paisaje Protegido de La Isleta.

Apartado 1. Línea primera.

Donde dice:

“El Paisaje Protegido de La Isleta comprende 555,2 ...”

Debe decir:

“El Paisaje Protegido de La Isleta comprende 555,2 ...”

Errata nº 31.

(C-23) Paisaje Protegido de Las Cumbres.

Apartado 2. Norte. Línea cincuenta y una.

Donde dice:

“... por el que decide ...”

Debe decir:

“... por el que desciende ...”

Errata nº 32.

(C-23) Paisaje Protegido de Las Cumbres.

Apartado 2. Norte. Línea cincuenta y seis.

Donde dice:

“... hacia el SE bordenando Montaña Pajarito ...”

Debe decir:

“... hacia el SE bordeando Montaña Pajarito ...”

Errata nº 33.

(C-23) Paisaje Protegido de Las Cumbres.

Apartado 2. Norte. Línea sesenta y cuatro.

Donde dice:

“... por el que se asciende a la cota ...”

Debe decir:

“... por el que asciende a la cota ...”

Errata nº 34.

(C-23) Paisaje Protegido de Las Cumbres.

Apartado 2. Sur. Línea tercera.

Donde dice:

“... después de travesar el vértice ...”

Debe decir:

“... después de atravesar el vértice ...”

Errata nº 35.

(C-23) Paisaje Protegido de Las Cumbres.

Apartado 2. Oeste. Línea segunda.

Donde dice:

“... hacia Tejera hasta ...”

Debe decir:

“... hacia Tejada hasta ...”

Errata nº 36.

(C-25) Paisaje Protegido de Fataga.

Apartado 3. Oeste. Línea cuarta.

Donde dice:

“... al oeste de Artedar ...”

Debe decir:

“... al oeste de Artedara ...”

Errata nº 37.

(C-25) Paisaje Protegido de Fataga.

Apartado 3. Oeste. Línea once.

Donde dice:

"... hasta el camino que atravesase ..."

Debe decir:

"... hasta el camino que atraviesa ..."

Errata nº 38.

(C-26) Paisaje Protegido de Agüimes.

Apartado 2. Norte. Línea cinco.

Donde dice:

"... de la ladera derecha del Barranco de Guayade que ..."

Debe decir:

"... de la ladera derecha del Barranco de Guayade que ..."

Errata nº 39.

(F-1) Reserva Natural Especial del Islote de Lobos.

Apartado 1. Línea cinco.

Donde dice:

"... la estructura geomorfológica en general"

Debe decir:

"... la estructura geomorfológica en general"

Errata nº 40.

(F-3) Parque Natural de Jandía.

Apartado 2. Sur. Línea veintisiete.

Donde dice:

"... recorriendo por el Sur espigón ..."

Debe decir:

"... recorriendo por el Sur el espigón ..."

Errata nº 41.

(F-3) Parque Natural de Jandía.

Apartado 2. Sur. Línea treinta y uno.

Donde dice:

"... hasta la cota 100, que gue hasta el cauce ..."

Debe decir:

"... hasta la cota 100, que sigue hasta el cauce ..."

Errata nº 42.

(F-6) Monumento Natural de la Montaña de Tindaya.

Apartado 2. Este. Línea cuatro.

Donde dice:

"... del caserío de Tinedaya ..."

Debe decir:

"... del caserío de Tindaya ..."

Errata nº 43.

(F-7) Monumento Natural de la Caldera de Gairía.

Apartado 2. Este. Línea segunda.

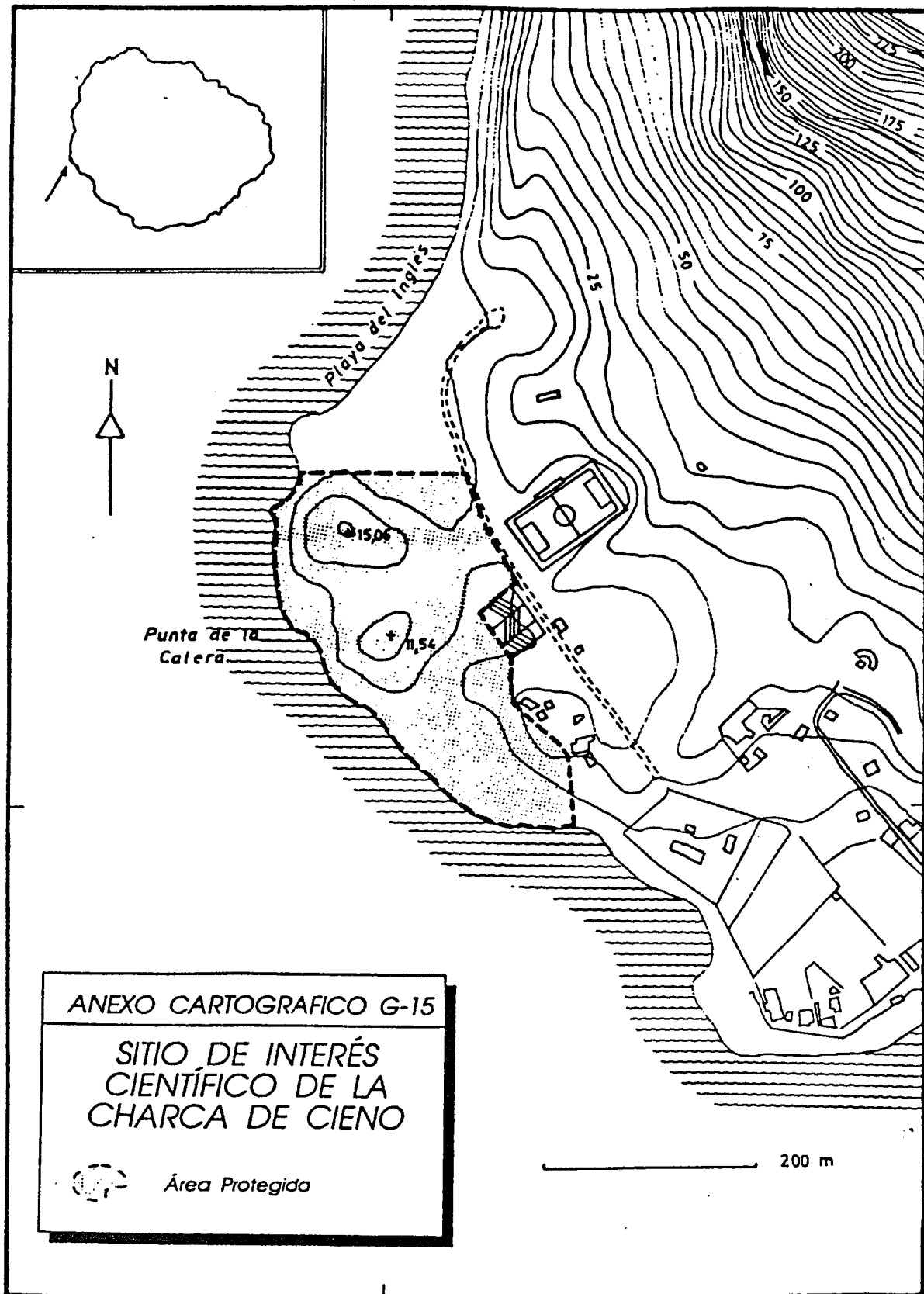
Donde dice:

"... a cota 185, un un punto ..."

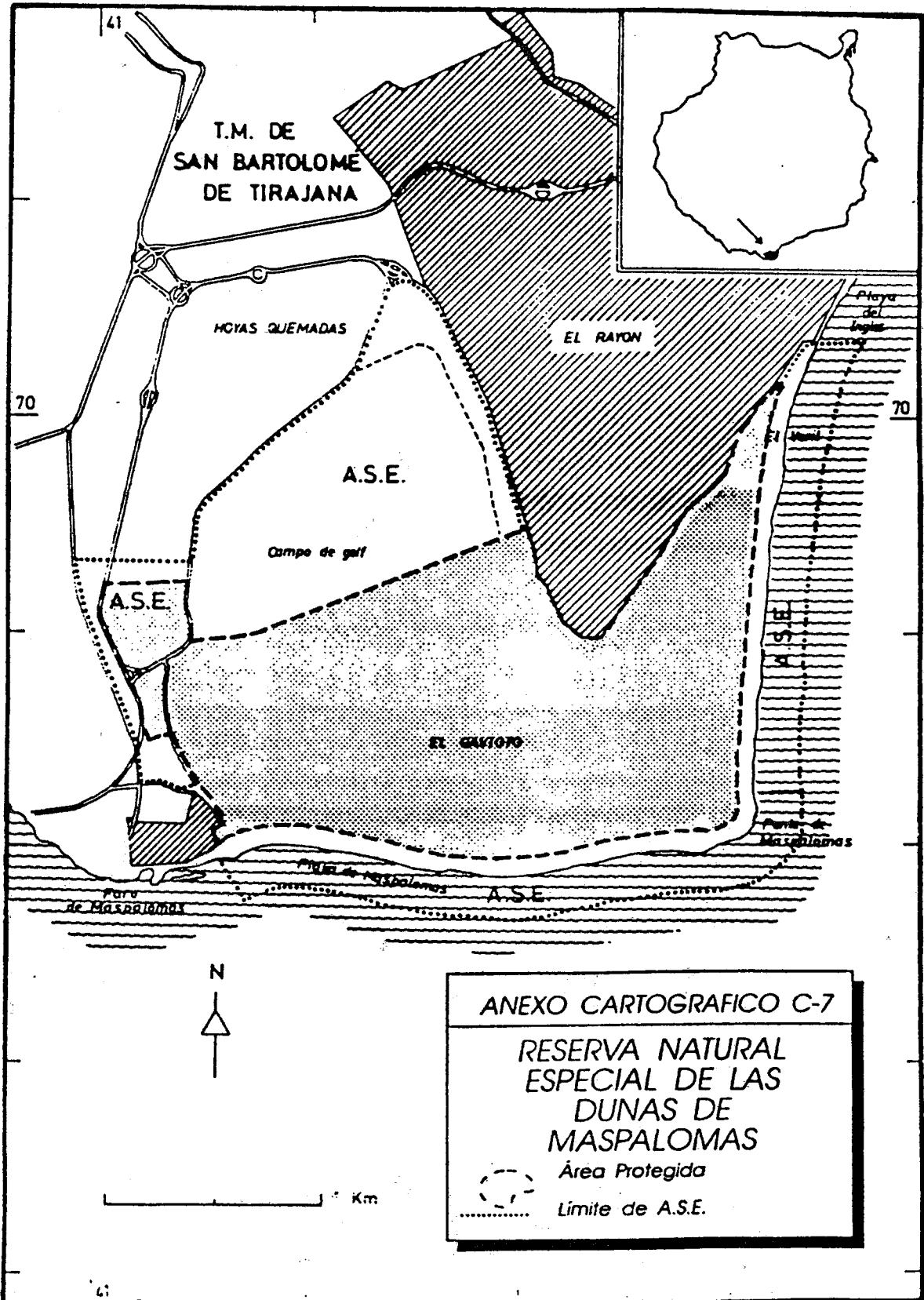
Debe decir:

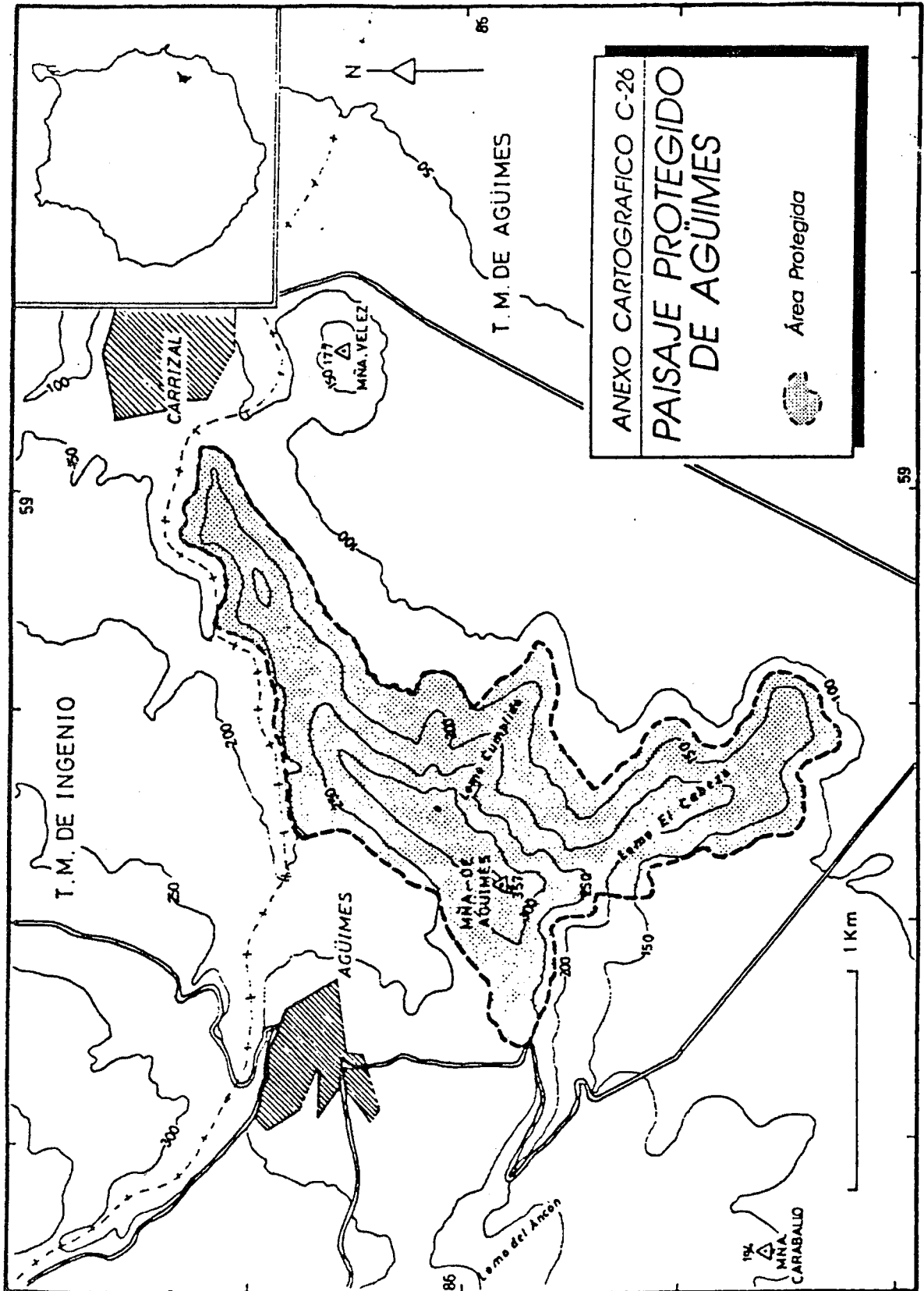
"... a cota 185, un punto ..."

Y para que conste y surta los efectos procedentes, expido la presente en Santa Cruz de Tenerife, a veintiocho de marzo de mil novecientos noventa y cuatro.









(Registro de Entrada nº 566, de 29 de marzo de 1994).

